BIBLIOTHECA
REGIA
MONACENSIS.

<36700652420012
S <36700652420012
Bayer. Staatsbibliothek

$\overline{m}$

4° Mapp. 90$^{\underline{m}}$

Geograph.

Des

SCHAUPLATZES DER FÜNF THEILE DER WELT

nach und zu

BÜSCHINGS GROSSER ERDBESCHREIBUNG

ZWEYTEN THEILES

ERSTE ABTHEILUNG.

Enthält Deutschland und die Schweiz.

SCHAUPLATZ DER FÜNF THEILE DER WELT

MIT BESTÆNDIGER RÜCKSICHT AUF DIE BESTEN
ORIGINALWERKE IN DREY THEILE ZUSAMMENGETRAGEN VON EINER
GESELLSCHAFT GEOGRAPHEN.

NACH UND ZU BÜSCHINGS GROSSER ERDBESCHREIBUNG

HERAUSGEGEBEN
VON
F. I. I. VON REILLY

ZWEYTER THEIL.

Enthælt; 1. Deutschland und die Schweitz, 2. Italien und seine Inseln, 3. Frankreich und die Niederlande, 4. Spanien und Portugall.

WIEN
1791.

Gestochen von Ignatz Albrecht.

ANZEIGER
ZU DES ZWEYTEN THEILES
ERSTER ABTHEILUNG
VON DEM
SCHAUPLATZE DER FÜNF THEILE DER WELT NACH UND ZU A. F. BÜSCHINGS GROSSER ERDBESCHREIBUNG

(Betrift Deutschland und die Schweiz, oder dieſes Atlasses Landkarten von Nro. 92 bis Nro. 427.)

Die erste Abtheilung von dieses Atlasses zweytem Theile, welche von No. 92 bis No. 427 reicht, und also aus 336 Karten besteht, begreift Deutschland und die Schweiz. Dieſe Länder-Strecke, welche zwischen dem 45ten und 56ten Grad der nördlichen Breite und zwischen dem 20ten und 38ten Grad der östlichen Ferroer Länge liegt, hat einen Flächen-Inhalt von 13000 Quadratmeilen, wovon 12000 auf Deutschland allein kommen. Es ist nicht möglich hier die Herren derselben anzugeben, indem ihrer mehrere hunderte ſind. Auf den meisten Thronen von Europa sitzen Deutsche Fürsten, und die meisten derselben beherrschen zugleich einen gröſsern, oder kleinern Theil von Deutschland. Gleichwohl giebt es auch auſser ihnen noch mächtige Deutsche Fürsten, die blos Deutsche Staaten allein beherrschen, z. B. die Herzoge von Bayern, Sachsen, Würtenberg und Meklenburg, die Landgrafen zu Hessen, die Erzbiſchöfe zu Maynz, Köln, Trier, und Salzburg, und mehrere andere. Hier folgen die Karten, auf welchen sowohl die groſsen Staaten, als auch die kleinsten hieher gehörigen Länder mit der genauesten Unterscheidung ihrer Besitzer vorkommen, nach der Ordnung ihrer Numern, und den nöthigen Angaben.

Nro. 92. *General-Karte von Deutschland und der Schweiz.* Dieſe Karte iſt nur ein Umriſs, der zur Uebersicht des folgenden dienet, und hat ſtatt des Maſsstabes das Parallelzirkel-Maſs.

Nro. 93. *Spezial-Karte von dem Römisch-Deutschen Reiche in seinen Hauptheilen dargestellet.* Ist ein eben solcher etwas näher bestimmter Umriſs.

Nro. 94. *Das Königreich Böheim mit dem Herzogthume Schlesien, den Markgrafschaften Mähren und Lausitz, und der Grafschaft Glatz.* Dieſe Karte ist aus den folgenden, welche ſie im Kleinen vorstellet, zusammengesetzt.

Nro. 95. *Das Königreich Böheim in seine sechszehen Kreise abgetheilt.* Diese generäle Karte und die folgenden zu ihr gehörigen ſpeziälen, als:

Nro. 96. *Des Königreichs Böheim-Kreise Saatz, Rakonitz, und Ellenbogen mit dem Distrikte Egger, und der Hauptstadt Prag.*

Nro. 97. *Des Königreichs Böheim Kreise Bunzlau und Leitmeritz.*

Nro. 98. *Des Königreichs Böheim Kreise Bitschow und Königingrätz.*

Nro. 99. *Des Königreichs Böheim Kreise Chrudim, Tschaslau und Kaurzim.*

Nro. 100. *Des Königreichs Böheim Kreise Beraun und Pilsen.*

Nro. 101. *Des Königreichs Böheim Kreise Klattau, und Prachin mit den königlichen Freydörfern.*

Nro. 102. *Des Königreichs Böheim Kreise Tabor und Budweis* sind Zeichnungen, bey welchen die schätzbaren Müllerischen Karten von Böheim zum Grunde gelegt wurden. Da die *Müllerischen* Karten, so wie fast alle neuern, welche meistens nur Nachstiche von ihr sind, dieses Königreich noch nach der alten Eintheilung vorstellen, so hat man hier die neue Eintheilung in sechszehn Kreise angebracht. *Büsching* beschreibt dieses Königreich in seiner groſsen Erdbeschreibung XIV. Theile von Seite 233 bis 380.

Nro. 103. *Die Markgrafschaft Oberlausitz in ihre Kreise eingetheilt.* Diese und

Nro. 104. *Die Markgrafschaft Niederlausitz Chursächsischen und Preuſsischen Antheils, und in ihre Kreise eingetheilt.* sind zum gröſsten Theile aus *Peter Schenkens* Sächsischen Atlasse entlehnt, und in *Büschings* XIV. Theile von Seite 469 bis 555 erläutert zu finden.

Nro. 105. *Das Herzogthum Schlesien Preuſsischen und Oesterreichischen Antheils.* Ist eine Zusammensetzung der folgenden.

Nro. 106. *Des Herzogthums Schlesien Fürstenthümer Sagan und Glogau, oder die zur Glogauischen Kammer gehörigen Kreise Glogau, Freystadt, Guhrau, Sprottau, Grünberg, Schwibusin und Sagan mit der freyen Standesherrschaft Beuthen-Carolath.*

Nro. 107. *Des Herzogthums Schlesien Fürstenthümer Jauer, Liegnitz und Wohlau, oder die zur Glogauischen Kammer gehörigen Kreiſe Jauer, Bunzlau, Löwenberg, Hirschberg, Liegnitz, Goldberg, Haynau, Lüben, Wohlau und Steinau-Raudten.*

Nro. 108. *Des Herzogthums Schlesiens Fürstenthümer Brieg, Breſslau und Oels, oder die zur Breslauischen Kammer gehörigen Kreise Brieg, Ohlau, Strehlau, Nimptsh, Creutzburg, Pitshen, Breſslau, Neumark-Kant, Namslau, Oels-Bernstadt und Trebnitz, mit den freyen Standes-Herrschaften Trachenberg, Wartenberg, Militsch und Goschitz.*

Nro. 109. *Des Herzogthums Schlesien Fürstenthümer Schweidnitz und Münsterberg mit dem Preuſsischen Theile des Fürstenthums Neyſs, oder die zur Breſslauischen Kammer gehörigen Kreise Schweidnitz, Strigau, Bolkenheyn-Landshut, Reichenbach, Münsterberg, Frankenſtein, Neyſs und Grottkau.*

Nro. 110. *Des Herzogthums Schlesien Fürstenthum Oppeln, oder die zur Breſslauischen Kammer gehörigen Kreise Oppeln, Falkenberg, Rosenberg, Lublinitz, Groſs-Strehlitz, Kosel, Tost, Neustadt, Ober-Glogau und Zülz, mit der freyen Standesherrschaft Ober-Beuthen.*

Nro. 111. *Des Herzogthums Schlesien Fürstenthum Ratibor, und die Preuſsischen Theile der Fürstenthümer Troppau und Jägerndorf, oder die zur Breſslauischen Kammer gehörigen Kreise Ratibor und Leobschütz, mit der freyen Standesherrschaft Pleſs und dem Distrikte Katscher.*

Nro. 112. *Das Herzogthum Schlesien Oesterreichischen Antheils, oder die Fürstenthümer Teschen und Bielitz, mit den südlichen Theilen der Fürstenthümer Neyſs, Troppau und Jägerndorf.* Alle diese Karten von Nro. 105 an ſind Zeichnungen, welchen die vortrefflichen *Wielandischen* Karten zum Grunde lagen. Da der König von Preuſsen seinen groſsen Antheil an Schlesien in 48 Kreise eingetheilt hat, diese Eintheilung aber ſich noch auf keiner Karte findet, so haben wir versucht sie hier, und zwar aus den Beyträgen zur Beschreibung von Schlesien anzubringen, die zu Brieg von 1783 bis 1795 erschienen sind. *Büsching* handelt dieses Land im XII. Theile von Seite 361 bis 703 ab.

Nro. 113. *Die souveraine Grafschaft Glatz* iſt aus der des *Tobias Mayer* und dem, was der Hauptmann *Müller* davon auf seiner grossen Karte von Böhmen vorstellt, zusammengesetzt, und in *Büschings* XII. Theile von Seite 707 bis 731 anzutreffen.

Nro. 114. *Die Markgrafschaft Mähren* iſt eine Zusammensetzung aus den folgenden.

Nro. 115. *Der Markgrafschaft Mähren Kreise Znaim und Iglau.* Iſt wie die andern.

Nro. 116. *Der Markgrafschaft Mähren Kreise Brünn und Hradisch.*

Nro. 117. *Der Markgrafschaft Mähren Kreis Olmütz in die Viertel Goldenstein und Tribau und Prerau und Freudenthal eingetheilt.* Zum gröſsten Theil aus den groſsen *Müllerischen* Karten von Mähren entlehnt, welches Land in *Büschings* XIV. Theile von Seite 381 bis 468 nachzulesen iſt.

Nro. 118. *Der Oesterreichische Kreis.* Iſt nur zur Uebersicht da.

Nro. 119. *Das Erzherzogthum Oesterreich in der ämtlichen Sprache Niederösterreich.* Wurde so wie

Nro. 120. *Des Erzherzogthums Oesterreich Land unter der Ens.* Aus den folgenden Spezial-Karten zusammengesetzt.

Nro. 121. *Des Landes unter der Ens Viertel ob dem Manhartsberge.*

Nro. 122. *Des Landes unter der Ens Viertel unter dem Manhartsberge.*

Nro. 123. *Des Landes unter der Ens Viertel ob dem Wiener-Walde.*

Nro. 124. *Des Landes unter der Ens Viertel unter dem Wiener-Walde.* Sind nach *Vischers* groſser Karte von Niederösterreich gezeichnet, und nach *Weiſskerns* Topographie verbessert.

Nro. 125. *Die Gegend um Wien* iſt eine ganz neue Zeichnung, wobey vorzüglich *Nagels* Plan von Wien und *Schimecks* Wiener Erzbischöfliche Diöcesan-Karte gebraucht wurde. Das Blatt iſt ein Gegenſtück zu der unter Nro. 84 gelieferten Gegend um London.

Nro. 126. *Des Erzherzogthums Oesterreich Land ob der Ens.* Besteht aus den kommenden.

Nro. 127. *Des Landes ob der Ens Traun- und Hausruck-Viertel.*

Nro. 128. *Des Landes ob der Ens Mühl-Viertel.*

Nro. 129. *Des Landes ob der Ens Inn-Viertel.* Die Quelle dieser 3 Blätter samt ihrer general Karte ist *Vischers* Karte vom Lande ob der Ens in 12 Sektionen. *Büsching* beschreibt das ganze Erzherzogthum im XV. Theile von Seite 9 bis 174.

Nro. 130. *Die Herzogthümer Steyermark, Kärnten und Krain mit den Grafschaften Görz und Gradiska und dem Triester Gebiethe, in der ämtlichen Sprache Innerösterreich.* Iſt nur da um den Zusammenhang der folgenden zu übersehen, so wie

Nro. 131. *Das Herzogthum Steyermark.*

Nro. 132. *Des Herzogthums Steyermark Grätzer-Viertel.*

Nro. 133. *Des Herzogthums Steyermark Brucker-Viertel.*

Nro. 134. *Des Herzogthums Steyermark Judenburger-Viertel.*

Nro. 135. *Des Herzogthums Steyermark Viertel Marburg und Cilley.* Sind aus *Vischers* groſser Karte von Steyermark und im XV. Theile von *Büschings* Erdbeschreibung und zwar von Seite 175 bis 212 erläutert zu finden.

Nro. 136. *Das Herzogthum Kärnten Oesterreichischen und Salzburgischen Antheils.* Als die General-Karte zu den folgenden.

Nro. 137. *Unter-Kärnten mit den Salzburgischen Antheilen.*

Nro. 138. *Mittel-Kärnten.*

Nro. 139. *Ober-Kärnten mit den Salzburgischen Antheilen.* Diese 3 Karten sind samt ihrer General Karte zum gröſsten Theil aus derjenigen, welche *Homan* nach der *Holzwurmischen* Karte verbessert und erweitert hat. In *Büschings* Werke sieh hiervon im XV. Theile von Seite 212 bis 230.

Nro. 140. *Das Herzogthum Krain.* Gehört zu seinen Spezial Karten, die hier kommen.

Nro. 141. *Ober-Krain.*

Nro. 142. *Unter-Krain.*

Nro. 143. *Inner-Krain mit der Windischen Mark und dem Triester Gebiethe.* Diese Karten haben die nehmliche Quelle, wie die vorigen von Kärnten, und sind in *Büschings* XV. Theile von Seite 230 bis 276 erkläret.

Nro. 144. *Die gefürsteten Grafsthaften Görz und Gradiska mit der Hauptmannschafr Tulmino.* Diese Karte ist die nehmliche, welche der Graf *Coronin* von *Cronberg* 1756 herausgab, die aber itzt schon sehr schwer zu bekommen iſt. Wir haben sie hier verjünget, denn die *Cronbergische* iſt 2 Mahl gröſser. Deswegen ist aber gleichwohl kein Dörfchen und kein auch noch so kleines Flüſschen weggeblieben, vielmehr enthält unsere Karte einige Gegenſtände mehr als jene, so wie auch die Landeseintheilung hier erneuert zu sehen ist. *Büsching* redet von diesem Lande im XV. Theile von Seite 276 bis 298.

Nro. 145. *Die gefürstete Grafschaft Tirol in der ämtlichen Sprache Oberösterreich.* Gehört zu den folgenden.

Nro. 146. *Der gefürsteten Grafschaft Tirol Viertel Unterinn und Wipp-Thal.*

Nro. 147. *Der gefürsteten Grafschaft Tirol Viertel Oberinnthal mit dem Viertel Burggrafenamt und Vintschgau.*

Nro. 148. *Der gefürsteten Grafschaft Tirol Viertel Pusterthal und das Viertel am Eisack und an der Etsch mit dem Bisthume Brixen.*

Nro. 149. *Der gefürsteten Grafschaft Tirol Viertel der Wälschen Konfinen mit dem Bisthume Trient.* Diese Blätter von Tirol haben mit denen der 2 vorhergehenden Herzogthümer dieselbe Quelle, und sind von *Büsching* im XV. Theile von Seite 299 bis 346 und von Seite 391 bis 407 beschrieben.

Nro. 150. *Die in und um Schwaben gelegenen Oesterreichischen Antheile in der ämtlichen Sprache: Vorderösterreich.* Iſt die General Karte zu den folgenden.

Nro. 151. *Die Landgrafschaft Breisgau mit den vier Waldstädten.* Ist aus einer sehr guten bisher ungestochenen Handzeichnung genommen, und in *Büschings* XV. Theile von Seite 347 bis 365 zu finden.

Nro. 152. *Die Markgrafschaft Burgau mit den Grafschaften Kirchberg und Weiſsenhorn.* Iſt aus des Hauptmann *Michal* Karte von Burgau und in demselben Theile *Büschings* von Seite 366 bis 368, und von Seite 381 bis 383 beschrieben.

Nro. 153. *Die Landgrafschaft Nellenburg, die Landvogtey Altorf, die Grafschaft Hohenberg und die kleinern durch das Oesterreichische Schwaben zerstreuten Besitzungen mit der Stadt Kostanz und den vier Donau-Städten.* Ist aus der groſsen *Michalschen* Karte von ganz Schwaben, und findet sich in eben diesem Theile *Büschings* von Seite 368 bis 381, und von Seite 383 bis 385.

Nro. 154. *Die Voralbergischen Herrschaften, oder die Grafschaften Feldkirch oder Montfort, Bregenz, Pludenz und Sonneberg mit der Grafschaft Hohenembs.* Iſt aus derselben Quelle wie die vorige, und steht in demselben Theile *Büschings* von Seite 385 bis 390, und im XVIII. Theile von Seite 364 bis 368.

Nro. 155. *Der Bayersche Kreis.* Gehört zur Uebersicht der darauf kommenden.

Nro. 156. *Das Erzstift Salzburg mit der gefürsteten Probstey Berchtesgaden.* Hat *Homans* Karte zum Grunde, die hier aus *Hübners* Topographie einiger Maſsen verbessert wurde. Sieh *Büschings* XVIII. Theil von Seite 463 bis 485, und von Seite 622 bis 626.

Nro. 157. *Das Hochstift Freysing. — Das Hochstift Passau.* Da diese Länder zu unwichtig waren, um jedem eine eigene Karte zu geben, so hat man sie hier beyde auf einem Blatte vorgestellt, das unter 2 Karten gleich vertheilt ist. Sie sind aus verschiedenen groſsen Karten von Bayern, und Oesterreich ob der Ens entlehnet, und kommen im XVIII. Theile *Büschings* von Seite 583 bis 588, und von Seite 613 bis 620 vor.

Nro. 158. *Das Herzogthum Ober- und Nieder-Bayern.* Ist die General Karte der folgenden.

Nro. 159. *Des Herzogthums Oberbayern Pfleggerichte Dachau, Crantsperg, Pfaffenhofen, Mainburg, Neustadt, Abensperg, Altmanstein, Riedenburg, Kösching, Kohburg, Ingolstadt, Schrobenhausen, Rain, Donauwerth, Wembdingen, Aicha, Friedberg und Möringen oder des Rentamts München nördlicher Theil.*

Nro. 160. *Des Herzogthums Oberbayern Pfleggerichte Landsberg, Schongau, Hohenschwangau, Weilheim, Starenberg, Wolfertshausen, Tölz, Aurburg, Albling, Schwaben, Wasserburg, Rosenheim, Marquartstein, Traunstein, und Reichenhall, oder des Rentamts München südlicher Theil mit der Grafschaft Haag und Herrschaft Hohenwaldeck.*

IV

Nro. 161. *Des Herzogthums Oberbayern Pfleggerichte Neuötting, Mörmosen, Craiburg, Kling, Trosburg, Iulbach, und die Herrschaften Hohenaschau und Wildenwart oder das Rentamt Burghausen.*

Nro. 162. *Des Herzogthums Niederbayern Pfleggerichte Aerding, Dorfen, Neumarkt, Vils-Biburg, Geisenhausen, Teisbach, Dingelfing, Reisbach, Gänkofen, Eggenfelden, Landau, Pfarrkirchen, Griesbach, Vilshofen, Osterhofen, Nadernberg, Kirchberg, Rottenburg, Mosburg und die Grafschaft Hals und Herrschaft Eckmühl oder das Rentamt Landshut mit der Grafschaft Ortenburg.*

Nro. 163. *Des Herzogthums Niederbayern Pfleggerichte Kelhaim, Dietfurt, Abach, Haidau, Stadt am Hof, Straubing, Mitterfels, Cham, Furt, Kötzding, Neukirchen, Viechtach, Leonsberg, Schwarzach, Linden, Zwisel, Regen, Deckendorf, Hengersberg, Winzen, Diessenstein, und Bernstein oder das Rentamt Straubing.* Die Zeichnungen zu diesen Karten sind aus verschiedenen ältern und neuern Blättern zusammengesetzt, wobey die der *Berliner Akademie* von 1766 am meisten gebraucht wurde. Die Beschreibung derselben befindet sich in *Büschings* XVIII. Theile von Seite 486 bis 566, von Seite 626 bis 628 und von Seite 648 bis 651.

Nro. 164. *Das Herzogthum Neuburg* hat dieselbe Quelle, und ihre Beschreibung ist in dem nehmlichen Theile des *Büschingschen* Werkes von Seite 591 bis 599.

Nro. 165. *Das Fürstenthum Sulzbach und die Landgrafschaft Leuchtenberg* hat *Vischers* Karte von der Oberpfalz zum Grunde, und steht in *Büschings* erst angeführtem Theile von Seite 600 bis 603, und von Seite 610 bis 613.

Nro 166. *Des Herzogthums Oberpfalz südliche Pfleggerichte mit den Herrschaften Ehrenfels, Sulzburg, Byrbaum, Breiteneck, den zum Hochstift Regensburg gehörigen Herrschaften Donaustauf und Wörth und der Reichstadt Regensburg.*

Nro 167. *Des Herzogthums Oberpfalz nördliche Pfleggerichte mit der gefürsteten Grafschaft Sternstein.* Diese 2 Karten haben mit Nro. 165 einen gemeinschaftlichen Ursprung, und sind in demselben Theile *Büschings* von Seite 566 bis 582, von Seite 604 bis 609, von Seite 621 bis 622, von Seite 637 bis 638, von Seite 640 bis 648 und von Seite 653 bis 656 abgehandelt.

Nro. 168. *Die Grafschaft Pappenheim mit der Herrschaft Bellenberg* hat *Homans* Karte von dieser Grafschaft zum Grunde, und befindet sich in *Büschings* XXII. Theile von Seite 388 bis 390. Dieses Land gehört nicht zum Bayerischen Kreise, ja so wie Böhmen und seine groſsen Lehen zu gar keinem Kreise Deutschlands, und wurde wegen seiner mit Bayern benachbarten Lage hier angebracht.

Nro. 169. *Der Burgundische Kreis, oder die Oesterreichischen Niederlande.* Iſt die Uebersichtskarte der folgenden.

Nro. 170. *Die Grafschaft Flandern.* Ist die General-Karte.

Nro. 171. *Westflandern.*

Nro. 172. *Ostflandern.* Diese 3 Karten, so wie

Nro. 173. *Die Grafschaft Hennegau.*

Nro. 174. *Die Herrschaft Dornik.*

Nro. 175. *Das Herzogthum Luxenburg*, und

Nro. 176. *Die Grafschaft Namur.* sind aus verschiedenen Karten des *Budet*, *Robert*, *le Rouge* und anderer genommen, und nach der Karte des Grafen von Ferraris verbessert. Sich *Büschings* XV. Theil von Seite 491 bis 556 und von Seite 469 bis 491.

Nro. 177. *Die Herzogthümer Limburg und Geldern Oesterreichischen Antheils.* Nehmen beyde wegen ihres ſo mäſsigen Umfangs jedes nur eine halbe Karte ein, haben dieselbe Quelle, und sind in demselben Theile *Büschings* von Seite 464 bis 468 und von Seite 492 bis 493 nachzulesen.

Nro. 178. *Die Markgrafschaft des heiligen römischen Reichs Antwerpen mit der Herrschaft Mecheln.* Hat wieder diese Quelle, und steht in dem nehmlichen Theile *Büschings* von Seite 452 bis 464.

Nro. 179. *Das Herzogthum Brabant.* Hat wieder diese Quelle, und kömmt daselbst in *Büsching* von Seite 419 bis 452 vor.

Nro. 180. *Der Schwäbische Kreis.* Dienet zur Uebersicht.

Nro. 181. *Die Grafschaft Oetingen, mit den freyen Reichsstädten Nördlingen, Popfingen, und Dünkelsbühl.* Hier liegt die *Cnopfische* Karte zum Grunde, und iſt in *Büschings* XVIII. Theile von Seite 240 bis 255, von Seite 395 bis 397, von Seite 421 bis 423 und von Seite 444 bis 445 erläutert.

Nro. 182. *Die freye Reichsstadt Ulm mit ihrem Gebiete.* Hat die *Lauterbachische* Zeichnung zum Grunde, und ihre Beschreibung ist in *Büschings* XVIII. Theile von Seite 384 bis 391.

Nro. 183. *Die gefürstete Abtey Kemten, mit der freyen Reichsstadt Kemten.* Ist aus verschiedenen Zeichnungen zusammengesetzt, und in *Büschings* XVIII. Theile von Seite 60 bis 67 und von Seite 427 bis 440 zu finden

Nro. 184. *Das Bisthum Augsburg, mit der freyen Reichsstadt Augsburg.* Entstand eben so, und findet sich in *Büschings* XVIII. Theile von Seite 49 bis 56 und von Seite 377 bis 383.

Nro. 185. *Das Herzogthum Würtemberg.* Ist die General-Karte.

Nro. 186. *Des Herzogthums Würtemberg nordöstliche Aemter mit den freyen Reichsstädten Heilbronn, Wimpfen und Eslingen.*

Nro. 187. *Des Herzogthums Würtemberg nordwestliche Aemter mit der freyen Reichsstadt Weil.*

Nro. 188 *Des Herzogthums Würtemberg westsüdliche Aemter mit der freyen Reichsstadt Reutlingen.*

Nro. 189. *Des Herzogthums Würtemberg ostsüdliche Aemter, mit der freyen Reichsstadt Giengen.* Diese Karten wurden nach der *Maierschen* Zeichnung verfertigt, und stehen in *Büschings* XVIII. Theile von Seite 68 bis 182, von Seite 391 bis 395, von Seite 408 bis 409, von Seite 432 bis 433 und von Seite 437 bis 440.

Nro. 190. *Die freye Reichsstadt Schwäbisch Hall mit ihrem Gebiete.* Eine in der Mitte dieses Jahrhunderts von *M. F. Cnopf* verfaſste Zeichnung ist der Grund gegenwärtiger Karte, welche *Büsching* in XVIII. Theile von Seite 397 bis 403 erläutert.

Nro 191. *Die obere Markgrafschaft Baaden oder die Markgrafschaft Hochberg, Landgrafschaft Sausenberg, und die Herrschaften Röteln und Baadenweiler, mit den Herrschaften Hausen und Hohengerodlseck und den freyen Reichsstädten Rothweil, Offenburg, Zell, und Gengenbach.*

Nro. 192. *Die untere Markgrafschaft Baaden, oder die Grafschaft Eberstein mit den Durlachischen Landen.* Diese zwey Karten gründen sich auf die bekannte Zeichnung davon, welche *Johann Morell*, und *Daniel Beuch* davon verfertigten, und sind in *Büschings* XVIII Theile von Seite 183 bis 216, von Seite 373 bis 374, von Seite 404 bis 407 und von Seite 446 bis 450 anzutreffen.

Nro. 193. *Die Lande der Fürsten von Fürstenberg oder die Landgrafschaften Stühlingen und Baar, die Grafschaft Heiligenberg und die Herrschaften Gundelfingen, Möskirch, Jungnau und Trochtelfingen mit der Schwarzenbergischen Landgrafschaft Gletgau, der Grafschaft Thengen, der Grafschaft Bonndorf und der freyen Reichsstadt Pfullendorf.* Dieses Blatt ist aus vielen andern zusammengesetzt, und in *Büschings* XVIII. Theile von Seite 231 bis 240, von Seite 256 bis 260, von Seite 313 bis 318, von Seite 322 bis 323, von Seite 348 bis 349, von Seite 369 bis 370 und von Seite 440 bis 441.

Nro. 194. *Das Fürstenthum Hohenzollern und die Grafschaft Sigmaringen mit der gefürsteten Abtey Buchau, der deutschen Ordens-Komthurey Alschhausen, der Herrschaft Justingen, den Abtheyen um den Federsee, und den freyen Reichsſtädten Ravensburg, Buchau, und Biberach.* Hat zur Quelle die ihrer Vorgängerinn, und ihre Erläuterung in *Büschings* XVIII. Theile von Seite 216 bis 225, von Seite 228 bis 231, von Seite 309 bis 313, von Seite 368 bis 369, von Seite 423 bis 427 und von Seite 445 bis 446.

Nro. 195. *Die Lande der Reichs-Erb-Truchsessen zu Waldburg mit den Grafschaften Königsegg, Rothenfels und Eglof, den Abteyen am Illerflusse und den freyen Reichsstädten, Memmingen, Ysni und Leutkirch.* Hat dieselbe Quelle, und findet sich in *Büschings* XVIII. Theile von Seite 328 bis 344, von Seite 370 bis 371, von Seite 411 bis 416 und von Seite 435 bis 437 beschrieben.

Nro. 196. *Das Bisthum Kostanz, die Grafschaft Montfort oder die Herrschaften Tetnang und Argen, die Grafschaften Hohenems, Wadutz und Schellenberg mit den freyen Reichsstädten Ueberlingen, Wangen, Lindau und Buchhorn.* Die Theile dieses Blattes sind, wie die seiner Vorgänger, aus verschiedenen Karten gesammelt, und ihre geographische Erklärung trift man in *Büschings* XVIII. Theile von Seite 40 bis 48, von Seite 260 bis 264, von Seite 323 bis 327, von Seite 364 bis 368, von Seite 403 bis 404, von Seite 416 bis 421, von Seite 433 bis 434 und von Seite 442 bis 443 an.

Nro. 197. *Die Lande der Grafen Fugger mit den Herrschaften Thanhausen, Schwabeck und Mindelheim, den benachtbarten Abteyen und der freyen Reichsstadt Kaufbeuren.* Hat wiederum diese Quelle und ihre Erläuterung in *Büschings* XVIII. Theile von Seite 344 bis 348, von Seite 354 bis 364, von Seite 371 bis 372 und von Seite 430 bis 432. Ueber die ſämtlichen Abteyen in diesem Kreise aber, die sowohl hier als auf Nro. 194 und 195 vorkommen, sieh denselben Theil von Seite 264 bis 309.

Nro. 198. *Die gefürstete Probſtey Ellwangen mit den Herrschaften Wiesensteig und Eglingen, und den freyen Reichsstädten Gmünd, Giengen und Aalen.* Diese Karte hat abermahl mit ihrer Vorgängerinn die nehmliche Quelle, und ist in *Büschings* XVIII. Theile von Seite 56 bis 60, von Seite 318 bis 320, auf Seite 375, von Seite 410 bis Seite 411, von Seite 439 bis Seite 440 und von Seite 443 bis Seite 444 nachzusehen.

Nro. 199. *Der Fränkische Kreis.* Ist zur Uebersicht hier.

Nro. 200. *Das Bisthum Bamberg.* Ist die General-Karte.

Nro. 201. *Des Bisthums Bamberg nördliche Aemter.*

Nro. 202. *Des Bisthums Bamberg südliche Aemter.* Diese Blätter sind eine neue zwar nach der *Homannischen* veranstaltete Zeichnung, die aber nach *Büsching* sehr verbessert wurde, in dessen XIX. Theile von Seite 16 bis 34 sich dieses Hochstift beschrieben findet.

Nro. 203. *Das Bisthum Würzburg* als General Karte.

Nro. 204. *Des Bisthums Würzburg nördliche Aemter mit der freyen Reichsstadt Schweinfurt.*

Nro. 205. *Des Bisthums Würzburg südliche Aemter mit den Herrschaften Speckfeld und Reichersberg.* Diese Karten haben den nehmlichen Ursprung wie die vorigen, und sind in *Büschings* XIX. Theile von Seite 34 bis 66, von Seite 304 bis 305, von Seite 308 bis 310 und von Seite 348 bis 350 zu finden.

Nro. 206. *Die Grafschaft Limburg* entstand auf eben die Art, und steht in *Büschings* XIX. Theile von Seite 297 bis 306.

Nro. 207. *Das Bisthum Eichstädt mit der freyen Reichstadt Weiſsenburg.* Schreibt sich eben daher, und steht in *Büschings* XIX. Theile von Seite 124 bis 142 und von Seite 351 bis 352.

Nro. 208. *Das Fürstenthum Hohenlohe mit des Deutschen Ordens Groſsmeisterthum Mergentheim und der freyen Reichsstadt Rothenburg. Karl Chapusets* Zeichnung ist der Grund dieser Karte, und *Büsching* erläutert sie im XIX. Theile von Seite 176 bis 189, von Seite 239 bis 262 und von Seite 341 bis 345.

Nro. 209. *Die Staaten des Fürsten zu Schwarzenberg oder die gefürstete Grafschaft Schwarzenberg, die Herrschaft Seinsheim, und die gefürstete Landgrafschaft Klettgau.* Dieses Blatt wurde nach einer ganz neuen Zeichnung gestochen, die uns ein Freund mitgetheilt hat. *Büsching* erklärt es im XIX. Theile von Seite 228 bis 235 und von Seite 307 bis 308. Klettgau kam schon beym Schwäbischen Kreise vor, und ward hier nur auf einem Nebenkärtchen wiederholt, um alle Lande des Fürsten zu Schwarzenberg auf einem Blatte beyſammen zu haben.

Nro. 210. *Die freye Reichstadt Nürnberg mit ihrem Gebiete.* Wurde aus vielen Karten *Bläuvs*, *Jansons*, *Homans* und anderer zusammengesetzt, und ist in *Büschings* XIX. Theile von Seite 314 bis 340 anzutreffen.

Nro. 211. *Die Grafschaft Erbach.* Hat die nehmliche Quelle, und steht daselbst im *Büsching* von Seite 286 bis 296.

Nro. 212. *Die Grafschaften Wertheim, Castell und Rieneck* mit der Herrschaft *Wiesentheid.* Ist eben daher, und eben dort von Seite 262 bis 285 und von Seite 310 bis 311 nachzulesen.

Nro. 213. *Das Fürstenthum Kulmbach oder Bayreuth.* Hat so wie

Nro. 214. *Das Fürstenthum Onolzbach oder Ansbach mit der freyen Reichsstadt Windsheim* seine Quelle mit der, aus welcher Bamberg und Würzburg geschöpft wurde, gemein, und beyde Karten sind in *Büschings* XIX. Theile von Seite 79 bis 123, von Seite 143 bis 176 und von Seite 346 bis 347 abgehandelt.

Nro. 215. *Die Grafschaft Henneberg.* Hat die vortrefliche *Homannische* Karte zum Grunde, und ist in *Büschings* XIX. Theile von Seite 202 bis 228 erläutert.

Nro. 216. *Der Kur- oder Niederrheinische Kreis.* Dienet zur Uebersicht.

Nro. 217. *Das Kurfürstenthum Pfalz am Rhein.* Ist die General-Karte.

Nro. 218. *Des Kurfürstenthums Pfalz am Rhein nördliche Aemter.*

Nro. 219. *Des Kurfürstenthums Pfalz am Rhein südliche Aemter.* Sind aus *Funks* und *Walters* Zeichnungen, und in *Büschings* XVII Theile von Seite 154 bis 203 erkläret.

Nro. 220. *Das Erzstift und Kurfürstenthum Kölln.* Als General-Karte.

Nro. 221. *Des Erzstifts und Kurfürstenthums Kölln* nördliche Aemter und

Nro. 222. *Des Erzstifts und Kurfürstenthums Kölln südliche Aemter.* Sind aus *Ottens* Karte, und in *Büschings* XVII. Theile von Seite 110 bis 134 nachzusehen.

Nro. 223. *Das Erzstift und Kurfürstenthum Maynz.* Ist die General-Karte.

Nro. 224. *Des Erzstifts und Kurfürstenthums Maynz nördliche Aemter*, ist so wie

Nro. 225. *Des Erzstifts und Kurfürstenthums Maynz südliche Aemter.* aus *Walters* Zeichnung, und in *Büschings* XVII. Theile von Seite 7 bis 42 zu sehen.

Nro. 226. *Das Erzstift und Kurfürstenthum Trier.* Als General-Karte.

Nro. 227. *Des Erzstifts und Kurfürstenthums Trier nördliche Aemter.*

Nro. 228. *Des Erzstifts und Kurfürstenthums Trier südliche Aemter.* Kam aus der Quelle der beyden vorigen, und steht in *Büschings* XVII. Theile von Seite 67 bis 110.

Nro. 229. *Das zum Erzstift und Kurfürstenthum Kölln gehörige Herzogthum Westphalen.* Ist aus der sehr guten Karte des Jesuiten *Zittart*, und in *Büschings* XVII. Theile von Seite 134 bis 154 beschrieben.

Nro. 230. *Das zum Erzstift und Kurfürstenthume Maynz gehörige Erfurter Gebiet.* Wurde aus den bisherigen von *Zollmann* und *Baillius* gemachten Karten von diesem Gebiete genommen, aber sehr verbessert. Sieh *Büschings* XVII. Theil von Seite 42 bis 53.

Nro. 231. *Das zum Erzstift und Kurfürstenthume Maynz gehörige Gebiet Eichsfeld.* Ist eine ganz neue Zeichnung, und in demselben Theile *Büschings* von Seite 53 bis 67 anzutreffen.

Nro. 232. *Der Oberrheinische Kreis.* Ist zur Uebersicht da.

Nro. 233. *Das Hochstift Worms mit der freyen Reichsstadt Worms.* Ist eine zusammengesetzte nach *Büsching* verbesserte Zeichnung, der dieses Land im XVII. Thl. von S. 224 bis 230 und von Seite 532 bis 536 vornimmt.

Nro. 234. *Das Hochstift Speyer mit der freyen Reichsstadt Speyer.* Hier liegt *Blödners* Zeichnung zum Grunde, die nach *Büsching* sehr verbessert wurde, der die Beschreibung dieses Landes im XVII. Theile von Seite 230 bis 240 und von Seite 536 bis 539 giebt.

Nro. 235. *Das Hochstift Fulda.* Ist aus den 2 Blättern, welche *Homan* von diesem Lande herausgab, und in *Büschings* XVII. Theile von Seite 256 bis 274 nachzulesen.

Nro. 236. *Die Grafschaft Waldeck* ist nach der *Nikolaischen* Zeichnung entworfen, und ihre Beschreibung theilt *Büsching* im XVII. Theile von Seite 499 bis 508 mit.

Nro. 237. *Das Herzogthum Zweybrücken.* Ist aus verschiedenen Karten zusammengesetzt, und *Büsching* handelt es in demselben Theile von Seite 301 bis 315 ab.

Nro. 238. *Die Landgrafschaft Ober- und Nieder-Hessen.* Ist so wie

Nro. 239. *Die Staaten des Landgrafen zu Hessen-Kassel.* Eine General-Karte.

Nro. 240. *Der zu Hessen-Kassel gehörigen Landschaft an der Fulda nördliche Aemter.*

Nro. 241. *Der zu Hessen-Kassel gehörigen Landschaft an der Fulda südliche Aemter.*

Nro. 242. *Die zu Hessen-Kassel gehörige Landschaft an der Diemel.*

Nro. 243. *Die zu Hessen-Kassel gehörige Landschaft an der Werra.*

Nro. 244. *Die zu Hessen-Kassel gehörige Landschaft an der Schwalm mit dem östlichen Theile der Grafschaft Ziegenhain.*

Nro. 245. *Die zu Hessen-Kassel gehörige Landschaft an der Lähn.* Hier liegt die Karte von 4 Bogen zum Grunde, welche die *Akademie der Wissenschaften zu Berlin* 1761 herausgab. *Büsching* beschreibt dieses Land im XVII. Theile von Seite 315 bis 382.

Nro. 246. *Die Staaten des Landgrafen zu Hessen-Rheinfels oder die niedere Grafschaft Katzenellenbogen mit den 5 Aemtern an der Werra, dem Amte an der Fulda, den zwey Aemtern Bowenden und Neuengleichen und dem Vierherrischen.* Ist aus der Karte derselben *Akademie* und in *Büschings* XVII. Theile von Seite 382 bis 400 geographisch dargestellt.

Nro. 247. *Die Staaten des Landgrafen zu Hessen-Darmstadt.* Ist die General-Karte.

Nro. 248. *Der Staaten des Landgrafen zu Hessen-Darmstadt nördliche Aemter unter der Regierung von Gieſsen mit den Herrschaften Nidda und Itter.*

Nro. 249. *Der Staaten des Landgrafen zu Hessen-Darmstadt südliche Aemter unter der Regierung von Darmstadt mit der Herrschaft Epstein und dem Staate des Landgrafen zu Hessen-Homburg.* Hat die sehr gute Karte *Maximilian Prönners* in 6 Blättern zum Grunde, und ist in *Büschings* XVII. Theile von Seite 400 bis 442 befindlich.

Nro. 250. *Das Hochstift Strasburg — das Fürstenthum Hersfeld* sind eine Zusammensetzung aus verschiedenen Karten und von *Büsching* im XVII. Theile von Seite 242 bis 244 und von Seite 442 bis 446 aufgeführt.

Nro. 251. *Die freye Reichsstadt Frankfurt am Mayn mit ihrem Gebiete.* Ist nach *Homans* Karte gezeichnet und nach *Büsching* verbessert, der ihre Beschreibung im XVII. Theile von Seite 640 bis 650 vorträgt.

Nro. 252. *Die Grafschaft Hanau Münzenberg.* Ist nach *Zollmanns* Karte verzeichnet und von *Büsching* eben daselbst von Seite 509 bis 532 vorgetragen.

Nro. 253. *Das Hochstift Basel — die Grafschaft Hanau Lichtenberg.* Diese 2 halben Karten sind aus verschiedenen Blättern entlehnt, und *Büsching* handelt eben daselbst von Seite 245 bis 256 und von Seite 533 bis 536 von ihnen.

Nro. 254. *Die Staaten der Fürsten und Grafen zu Solms mit den freyen Reichsstädten Friedberg und Wetzlar.* Dieses Blatt ist nach *Georg Simons* Zeichnung entworfen und in *Büschings* XVII. Theile von Seite 537 bis 552 und vou Seite 650 bis 654 nachzulesen.

Nro. 255. *Die Grafschaft Witgenstein Witgensteinischen und Berleburgischen Antheils mit der Grafschaft Sayn und Herrschaft Homburg.* Ist aus mehreren Blättern zusammengesetzt. Sieh *Büschings* XVII. Theil vou Seite 609 bis 615.

Nro. 256. *Die Staaten des Fürsten zu Nassau Usingen.* Hat denselben Ursprung, und ist in *Büschings* XVII. Theile von Seite 481 bis 490 beschrieben.

Nro. 257. *Die Staaten des Fürsten zu Nassau-Weilburg. — Die Ländereyen des Freyherrn von Riedesel.* Diese 2 halben Karten sind eben daher, und kommen in *Büschings* XVII. Theile von Seite 474 bis 481 und im XXII. Theile auf Seite 446 vor.

Nro. 258. *Die Staaten des Fürsten zu Nassau Saarbrück oder die Grafschaften Saarbrück und Saarwerden mit der Grafschaft Krichingen.* Ist eine Zusammensetzung und in *Büschings* XVII. Theile von Seite 490 bis 498 und von Seite 623 bis 624 anzutreffen.

Nro. 259. *Die Stauten der Fürsten und Grafen von Isenburg, zu Bierstein, Bückingen, Wächtersbach und Meerholz.* Hiemit verhält es ſich eben so, und ihre Beschreibung befindet sich ebendaselbst von Seite 558 bis 573.

Nro. 260. *Die Staaten der gefürsteten und übrigen Wild- und Rhein-Grafen zu Salm, Grumbach und Stein mit der Herrschaft Reipolskirchen.* Ist ebenfalls durch eine mühsame Zusammensuchung aus vielen und verschiedenen Blättern entstanden und im *Büsching* eben dort von Seite 574 bis 592 und von 621 bis 622 nachzulesen.

Nro. 261. *Die Grafschaft Leiningen mit den Grafschaften Falkenstein und Wartenberg.* Hat die erſt benannte Quelle, und kömmt daselbst im *Büsching* von Seite 592 bis 608, von Seite 616 bis 620 und von Seite 625 bis 627 vor.

Nro. 262. *Die vordere und hintere Grafschaft Sponkeim, die Fürstenthümer Simmern und Veldenz mit den Herrschaften Dachstuhl und Bretzenheim.* Ist eine ganz neue Zeichnung, und findet sich in *Büschings* XVII. Theile von Seite 288 bis 293, von Seite 296 bis 300, von S. 446 bis 468 und von Seite 627 bis 630.

Nro. 263. *Der Westphälische Kreis.* Ist da, um die Uebersicht des ganzen Kreises bequem zu machen.

Nro. 264. *Das Hochstift Münster.* Ist die General-Karte.

Nro. 265. *Des Hochstifts Münster nördliche Quartiere.*

Nro. 266. *Des Hochstifts Münster ſüdliche Quartiere mit der Grafschaft Steinfurt und Herrschaft Anholt.* Sind nach *Jaillots* Karte entworfen und in *Büschings* XVI. Theile von Seite 11 bis 40, von Seite 539 bis 541 und von Seite 613 bis 614 vorgetragen.

Nro. 267. *Das Herzogthum Kleve.* Ist nach *Valks* Karte gemacht und in *Büschings* XVI. Theile von Seite 41 bis 85 zu sehen.

Nro. 268. *Das Herzogthum Geldern Kurbrandenburgischen Antheils mit dem Fürstenthume Mörs.* Hat *Heurdts* Karte zum Grunde, und kömmt im *Büsching* eben daselbst von Seite 413 bis 426 vor.

Nro. 269. *Das Hochstift Lüttich.* Ist die General-Karte.

Nro. 270. *Des Hochstifts Lüttich südlicher Theil, oder das Land Kondroz und zwischen der Sambre und Maaſs.*

Nro. 271. *Des Hochstifts Lüttich mittlerer Theil oder die Grafschaften Hasbain und Franchimont mit der Grafschaft Gronsfeld und den Abteyen Stablo und Malmedy.*

Nro. 272. *Des Hochstifts Lüttich nördlicher Theil oder die Grafschaft Horn und das Kempenland mit der Grafschaft Reckheim und Abtey Thorn.* Sind aus *Christoph Maires* Karte und in *Büschings* XVI. Theile von Seite 240 bis 265, von Seite 343 bis 346, von Seite 355 bis 356 und von Seite 609 bis 612 zu finden.

Nro. 273. *Das Herzogthum Oldenburg oder die Grafschaften Oldenburg und Delmenhorst, aus welchen das Herzogthum Oldenburg entstanden ist.* Ist aus verschiedenen Karten zusammengesetzt, und zeiget sich in *Büschings* XVI. Theile von Seite 472 bis 502.

Nro. 274. *Das Hochstift Paderborn mit der Grafschaft Rietberg und der Abtey Corvey.* Wurde nach des *Johann Gigas* Zeichnung verfaſst, und findet sich in *Büschings* XVI. Theile von Seite 208 bis 239, von Seite 337 bis 343 und von Seite 597 bis 602.

Nro. 275. *Die Grafschaft Pyrmont Waldeckischen und Paderbornischen Antheils.* Ist die Zeichnung des Hauptmann *Overheide* und in *Büschings* XVI. Theile von Seite 602 bis 608.

Nro. 276. *Das Fürstenthum Ostfriesland mit der Herrschaft Jever und Herrlichkeit Knipphausen.* Ist dieselbe Zeichnung, welche *Ubbo Emme* verfaſste, und in *Büschings* XVI. Theile von Seite 385 bis 412 und im XXII. Theile von Seite 335 bis 343.

Nro. 277. *Das Hochstift Osnabrück als General-Karte.*

Nro. 278. *Des Hochstifts Osnabrück nördliche Aemter mit der obern und niedern Grafschaft Lingen.*

Nro. 279. *Des Hochstifts Osnabrück südliche Aemter mit der Grafschaft Tecklenburg.* Diese Karten haben wieder den *Johann Gigas* zum ersten Urheber, wurden aber nach *Büsching* und aus andern Werken gar sehr verbessert. Sie finden sich im XVI. Theile von Seite 265 bis 302 und von Seite 542 bis 553.

Nro. 280. *Das Fürstenthum Minden, mit der Grafschaft Schauenburg Lippischen und Hessen-Kasselschen Antheils.* Wurde nach des Hauptmanns *Bauer* geographischen Entwurfe gezeichnet, und ist in *Büschings* XVI. Theile von Seite 303 bis 326 und von Seite 450 bis 471 abgehandelt.

Nro. 281. *Die Grafschaft Ravensberg mit der Abtey Herford.* Ist eine neue Zeichnung und ist in *Büschings* XVI. Theile von Seite 134 bis 150 und von Seite 356 bis 360 zu finden.

Nro. 282. *Die Grafschaft Mark.* Ist die General-Karte.

Nro. 283. *Der Grafschaft Mark Hellweg oder nördlicher Theil mit der Grafschaft Recklinghausen, der Abtey Essen und der freyen Reichsstadt Dortmund.*

Nro. 284. *Der Grafschaft Mark Sauerland oder der südliche Theil mit der Grafschaft Limburg und der Abtey Werden.* Diese Blätter haben die neue in Berlin erschienene Karte von *Mark* zum Grunde, und kommen in *Büschings* XVI. Theile von Seite 85 bis 133, von Seite 346 bis 348, von Seite 350 bis 355, von Seite 664 bis 667 und im XVII. Theile von Seite 133 bis 134 vor.

Nro. 285. *Das Herzogthum Jülich.* Ist die General-Karte.

Nro. 286. *Des Herzogthums Jülich nördliche Aemter* mit den Herrschaften *Wickerad, Mylendonk und Kerpen.*

Nro. 287. *Des Herzogthums Jülich südliche Aemter mit den Grafschaften Schleiden, Blankenheim, Gerolstein, Virnenburg und Lommersum, den Herrschaften Wittem, Eyſs und Schlenacken, der Abtey Cornelis Münster und den freyen Reichstädten Aachen und Kölln.* Diese Karten sind die alte Zeichnung *Dankerts*, die aber hier ungemein verbessert wurde. Sieh *Büschings* XVI. Theil von Seite 151 bis 180, von Seite 348 bis 350, von Seite 581 bis 583, von Seite 620 bis 627, von Seite 639 bis 643, von Seite 644 bis 647 und von Seite 651 bis 663.

Nro. 288. *Das Fürstenthum Verden.* Ist aus der vortreflichen Karte, welche die *Berliner Akademie* lieferte und in *Büschings* XVI. Theile von Seite 327 bis 337 anzutreffen.

Nro. 289. *Die Grafschaft Hoya mit den Grafschaften Diepholz und Spiegelberg* hat dieselbe Quelle, und steht in *Büschings* XVI. Theile von Seite 554 bis 580, von Seite 592 bis 596 und von Seite 583 bis 596.

Nro. 290. *Die Grafschaft Bentheim.* Ist aus verschiedenen Karten zusammengesetzt und in *Büchings* XVI. Theile von Seite 525 bis 538 vorgenommen.

Nro. 291. *Das Herzogthum Berg mit den Herrschaften Gimborn, Neustadt, Winnenburg und Beilstein.* *Jaillots* Zeichnung ist der Grund dieser Karte, und sie findet sich in *Büschings* XVI. Theile von Seite 180 bis 207, von Seite 615 bis 616 und von Seite 632 bis 638 erläutert.

Nro. 292. *Die Staaten der Fürsten zu Nassau-Dietz, Siegen, Dillenburg, Hadamar, Weilburg, Usingen, Idstein, Saarbrück und Ottweiler mit den Grafschaften Holzapfel, Sayn und Wied.* Ist aus *Stetters* Zeichnung und ihre Erläuterung in *Büschings* XVI. Theile von Seite 360 bis 384, von Seite 426 bis 450 und von Seite 617 bis 619 nachzulesen.

Nro. 293. *Der Niedersächsische Kreis.* Ist die Uebersichts-Karte.

Nro. 294. *Das Herzogthum Bremen.* Als General-Karte.

Nro. 295. *Des Herzogthums Bremen nördliche Aemter mit dem Lande Hadeln.*

Nro. 296. *Des Herzogthums Bremen südliche Aemter.* Diese drey Karten haben mit Nro. 288 und 289 eine Quelle, nehmlich die vortrefliche in 2 Blättern bestehende Karte, welche *die Akademie der Wissenshaften zu Berlin* im Jahre 1767 verbessert herausgab. Sieh *Büschings* XXI. Theil von Seite 128 bis 192 und XXII. Theil von Seite 226 bis 232.

Nro. 297. *Das Herzogthum Holstein* ist die General-Karte.

Nro. 298. *Die Landschaft Holstein.*

Nro. 299. *Die Landschaft Ditmarsen.*

Nro. 300. *Die Landschaft Wagrien mit dem Hochstift Lübeck oder Eutin.*

Nro. 301. *Die Landgrafschaft Stormarn mit der Grafschaft Ranzau, der Herrschaft Pinneberg und der Stadt Altona.* Diese Blätter sind aus verschiedenen Karten zusammengesetzt, und *Büsching* trägt sie im XXII. Theile von Seite 82 bis 271 vor.

Nro. 302. *Das Herzogthum Lauenburg mit dem Fürstenthum Ratzeburg.* Ist eine ganz neue Zeichnung, und steht in *Büschings* XXII. Theile von Seite 204 bis 225 und von Seite 243 bis 246.

Nro. 303. *Die Hansee-Städte mit ihrem Gebiete — Die freye Reichstadt Bremen mit ihrem Gebiete — Die freye Reichstadt Hamburg mit ihrem Gebiete — Die freye Reichsstadt Lübeck mit ihrem Gebiete.* Sind aus verschiedenen Quellen geschöpft und in *Büschings* XXII. Theile von Seite 257 bis 264 und von Seite 275 bis 320 abgehandelt. Man hat diese Karte in drey kleine zerschnitten, weil dieses das bequemste Mittel war die Hansee-Städte auf einem Blatte vorzuſtellen. Doch erscheinen sie eben nicht nach ihrem Range, sondern nach ihrer Lage von Westen gegen Osten darauf.

Nro. 304. *Das Herzogthum Meklenburg.* Als General-Karte.

Nro. 305. *Des zum Herzogthum Meklenburg gehörigen Meklenburgischen Kreises nördliche Aemter mit dem Fürstenthum Schwerin.*

Nro. 306. *Des zum Herzogthum Meklenburg gehörigen Meklenburgischen Kreises südliche Aemter.*

Nro. 307. *Des zum Herzogthum Meklenburg gehörigen Wendischen Kreises nördliche Aemter.*

Nro. 308. *Des zum Herzogthum Meklenburg gehörigen Wendischen Kreises südliche Aemter,*

Nro. 309. *Die Staaten des Herzogs zu Meklenburg Strelitz oder des Herzogthums Meklenburg Stargardischer Kreis.* Alle diese Karten sind aus jener der *Berlinischen Akademie* entlehnt und in *Büschings* XXII. Theile von Seite 5 bis 81 und von Seite 240 bis 242 erkläret.

Nro. 310. *Das Fürstenthum Lüneburg oder Celle.* Als General-Karte.

Nro. 311. *Des Fürstenthums Lüneburg nördliche Aemter.*

Nro. 312. *Des Fürstenthums Lüneburg östliche Aemter.*

Nro. 313. *Des Fürstenthums Lüneburg südliche Aemter.*

Nro. 314. *Des Fürstenthums Lüneburg westliche Aemter.* Diese Blätter sind nach *Böhms* neuer Zeichnung entworfen und in *Büschings* XXI. Theile von Seite 193 bis 282 erläutert.

Nro. 315. *Die Fürstenthümer Grubenhagen und Blankenburg mit der freyen Reichsstadt Nordhausen.* Ist nach *Homan* entworfen, und findet sich in *Büschings* XXI. Theile von Seite 283 bis 326 und im XXII. Theile von Seite 247 bis 251 und von Seite 273 bis 275.

Nro. 316. *Des Fürstenthums Kalenberg nördliche Aemter mit der Grafschaft Spiegelberg.*

Nro. 317. *Des Fürstenthums Kalenberg südliche Aemter mit der freyen Reichsstadt Mühlhausen.* Ist aus verschiedenen Karten zusammengesetzt und in *Büschings* XXI. Theile von Seite 326 bis 442 und im XXII. Theile von Seite 270 bis 272 zu finden.

Nro. 318. *Des Fürstenthums Wolfenbüttel nördliche Aemter.*

Nro. 319. *Des Fürstenthums Wolfenbüttel südliche Aemter.* Haben die Quelle mit denen von dem Fürstenthume Kalenberg gemein, und sind in *Büschings* XXI. Theile von Seite 443 bis 513 erläutert zu lesen.

Nro. 320. *Die Deutschen Staaten des Kurfürsten zu Braunschweig Lüneburg.* Ist aus den vorhergehenden Blättern zusammengesetzt, um dieselben bequem übersehen zu können.

Nro. 321. *Das Hochstift Hildesheim mit der freyen Reichsstadt Goslar.* Hat *Arenholz* Karte zum Grunde, und steht in *Büschings* XXII. Theile von Seite 171 bis 204 und von Seite 265 bis 270.

Nro. 322. *Das Herzogthum Magdeburg.* Ist die General-Karte.

Nro. 323. *Des Herzogthums Magdeburg nördliche Aemter.*

Nro. 324. *Des Herzogthums Magdeburg südliche Aemter.* Ist eine nach *Walter Dreyhaupt* und andern verfaſste Zeichnung und in *Büschings* XXI. Theile von Seite 9 bis 94 vorgenommen.

Nro. 325. *Das Fürstenthum Halberstadt.* Ist nach der wohlgerathenen Zeichnung, die *Riese* verfaſst und die *Homannischen* Erben in Nürnberg gestochen haben, entworfen, und in *Büschings* XXI. Theile von Seite 513 bis ans Ende zu finden.

Nro. 326. *Die Grafschaft Lippe* hat eine von *Lotter* gestochene Karte zum Grunde, hätte aber schon oben nach Nro. 292 vorkommen sollen, und wurde unrichtig hiehergezogen, da sie zum Westphälischen Kreise gehört, unter dessen Kreislanden sie *Büsching* im XVI. Theile von Seite 502 bis 525 beschreibt.

Nro. 327. *Der Obersächsische Kreis.* Ist der Uebersicht wegen da.

Nro. 328. *Das Herzogthum Pommern Preuſsisch-und Schwedischen Antheils.* Ward als General-Karte gegeben.

Nro. 329. *Das Fürstenthum Rügen.*

Nro. 330. *Des Schwedischen Herzogthums Pommern nordwestliche Aemter.*

Nro. 331. *Des Schwedischen Herzogthums Pommern südöstliche Aemter.*

Nro 332. *Des Preuſsischen Herzogthums Vorpommern nordwestliche Aemter.*

Nro 333. *Des Preuſsischen Herzogthums Vorpommern südöstliche Aemter.*

Nro. 331. *Des Herzogthums Hinterpommern Greiffenbergischer, Flemmingscher, Borkischer, Ostenscher und Daberscher Kreis.*

Nro. 335. *Des Herzogthums Hinterpommern Saatziger, Pyritzischer und Greiffenhagischer Kreis.*

Nro. 336. *Des Herzogthums Hinterpommern Belgardischer, Neustettinischer und Fürstenthumscher Kreis.*

Nro. 337. *Des Herzogthums Hinterpommern Schlawischer und Rummelsburgischer Kreis.*

Nro. 338. *Des Herzogthums Hinterpommern Stolpischer, Lauenburgischer und Bütowscher Kreis.* Alle diese Blätter von Pommern sind zum gröſsten Theile nach der aus 12 Bogen bestehenden Karte entworfen, welche *Eilhard Lubin* auf Befehl der Pommerschen Herzoge *Philipp und Julius* gezeichnet, wir haben damit starke Veränderungen vorgenommen, die hauptsächlich in ganz neuen Eintheilungen mehrerer Kreise bestehen. *Büsching* beschreibt dieses Land im XX. Theile von Seite 595 bis 715.

Nro. 339. *Das Kurfürstenthum Brandenburg.* Ist die General-Karte.

Nro. 340. *Der Mittelmark oder des südlichen Theiles von Brandenburg Ober-Barnimscher, Nieder-Barnimscher und Lebusischer Kreis.*

Nro. 341. *Der Mittelmark oder des südlichen Theiles von Brandenburg Teltowscher, Beeskowscher und Storkowscher Kreis.*

Nro. 342. *Der Mittelmark oder des südlichen Theiles von Brandenburg Zauchischer und Luckenwaldischer Kreis.*

Nro. 343. *Der Mittelmark oder des südlichen Theiles von Brandenburg Havelländischer Kreis.*

Nro. 344. *Der Mittelmark oder des südlichen Theiles von Brandenburg Ruppinscher, Glien- und Löwenbergscher Kreis.*

Nro. 345. *Die Gegend um Berlin.*

Nro. 346. *Der Altmark oder des westlichen Theiles von Brandenburg Arneburgischer, Seehausenscher, Arendseeischer und Stendalischer Kreis mit dem nördlichen Theile des Salzwedelschen Kreises.*

Nro 347. *Der Altmark oder des westlichen Theiles von Brandenburg Tangermündischer Kreis mit dem südlichen Theile des Salzwedelschen Kreises.*

Nro. 348. *Der nordwestliche Theil von Brandenburg, nehmlich die Prignitz oder Vormark.*

Nro. 349. *Der nördliche Theil von Brandenburg oder die Uckermark.*

Nro. 350. *Der Neumark oder des östlichen Theiles von Brandenburg Schiefelbeinscher, Dramburgscher und Arenswaldischer Kreis.*

Nro. 351. *Der Neumark oder des östlichen Theiles von Brandenburg Soldinscher, Königsbergscher, Landsbergscher und Friedbergscher Kreis.*

Nro. 352. *Der Neumark oder des östlichen Theiles von Brandenburg Sternbergischer, Crossenscher, Kottbusser und Zillichauischer Kreis.* Bey diesen Karten ist die sehr gute Zeichnung *Ludwig Güſsefels* zum Muster genommen worden. Dabey hat man noch viele andere Karten von ältern und neuern Geographen zu Hilfe genommen und die Ergänzungen mancher Kreise auch hier erneuert. Die Karte von der Gegend um *Berlin* ist ein Gegenstück zu Nro. 84. und Nro. 125, und hiebey wurde *Nicolais* vortrefliche Beschreibung von Berlin und Potsdam gebraucht. *Büsching* handelt von Brandenburg in seiner Erdbeschreibung XX. Theile von Seite 5. bis 481.

Nro. 353. *Die Staaten des Kurfürsten zu Sachsen.* Als General-Karte.

Nro. 354. *Das Kurfürstenthnm Sachsen.* Eben so.

Nro. 355. *Des Kurkreises nördliche Aemter Belzig und Gommern mit der Grafschaft Barby.*

Nro. 356 *Des Kurkreises westliche Aemter Wittenberg, Seyda, Pretsch, Gräfenhaynchen und Bitterfeld.*

Nro. 357. *Des Kurkreises südöstliche Aemter Schweinitz, Annaburg, Schlieben und Liebenwerda, mit den Herrschaften Baruth und Sonnewalde.*

Nro. 358. *Des Meiſsenschen Kreises nördliche Aemter Finsterwalda, Senftenberg, Torgau, Mühlberg, Oschatz und Groſsenhayn.*

Nro. 359. *Des Meiſsenschen Kreises südliche Aemter, Meiſsen, Dresden, Pirna, Radeberg, Stolpen, Hohnstein, Dippoldiswalda und Morizburg.*

Nro. 360. *Der Leipziger Kreis.*

Nro. 361. *Der Erzgebirgsche Kreis.*

Nro. 362. *Der Vogtländische und Neustädtsche Kreis.*

Nro. 363. *Des Thüringschen Kreises westliche Aemter Treffurt, Langensalza, Tennstädt, Weiſsensee, und Sachsenburg.*

Nro. 364. *Des Thüringschen Kreises östliche Aemter Sangerhausen, Sittichenbach, Wendelstein, Freyburg, Eckartsberga, Weissenfels, Schulpforta und Tautenburg.*

Nro. 365. *Das Stift Naumburg Zeitz.*

Nro. 366. *Das Fürstenthum Querfurt.*

Nro. 367. *Das Stift Merseburg.* Alle diese Karten, welche (wenn man die *Lausitz* ausnimmt) die sämmtlichen Staaten des *Kurfürsten zu Sachsen* bis auf seinen Antheil an der Grafschaft *Mansfeld* vorstellen, sind aus einer groſsen Anzahl älterer und neuerer Blätter zusammengefügt und in *Büschings* XIX. Theile von Seite 360 bis zu Ende, im XX. Theile von Seite 587 bis 594 und von Seite 862 bis 865 beschrieben.

Nro. 368. *Das Fürstenthum Weimar.* Ist aus verschiedenen Landkarten von Thüringen gezogen und in *Büschings* XX. Theile von Seite 494 bis 516 anzutreffen.

Nro. 369. *Das Fürstenthum Gotha.* Ist aus *Homanns* und *Schreibers* Zeichnungen und in *Büschings* XX. Theile von Seite 544 bis 567.

Nro. 370. *Das Fürstenthum Altenburg.* Ist nach *Peter Schenk* gezeichnet, und *Büsching* nimmt es im XX. Theile von Seite 568 bis 587 vor.

Nro. 371. *Das Fürstenthum Eisenach.* Ist aus verschiedenen zusammengesetzt und in *Büschings* XX. Theile von Seite 517 bis 524 anzutreffen.

Nro. 372. *Das Fürstenthum Koburg.* Ist eben daher und in *Büschings* XX. Theile von Seite 524 bis 538 erläutert.

Nro. 373. *Das Fürstenthum Hildburghausen.* Hat dieselbe Quelle, und kommt in *Büschings* XX. Theile von Seite 538 bis 544 vor.

Nro. 374. *Die Grafschaft Mansfeld Kur-Sächsisch und Kur-Brandenburgischen Antheils.* Ist nach der Zeichnung *Tobias Maiers*, die *Biring* verbesserte, und in *Büschings* XX. Theile von Seite 803 bis 835 nachzulesen.

Nro. 375. *Die Grafschaft Hohnstein mit den Herrschaften Klettenberg und Lohra.* Hier liegt die *Homannische* Zeichnung zum Grunde. Sieh *Büschings* XX. Theil von Seite 903 bis zu Ende.

Nro. 376. *Die Grafschaft Stollberg mit dem Stollbergischen Antheile der Grafschaft Hohnstein.* Ist nach *Peuters* Zeichnung entworfen und in *Büschings* XX. Theile von Seite 836 bis 844 erkläret.

Nro. 377. *Die Grafschaft Wernigerode, mit dem Stifte Walkenried, den Abteyen Quedlinburg und Gernrode.* Ist aus verschiedenen Karten zusammengetragen, und in *Büschings* XX. Theile von Seite 754 bis 763. und von Seite 844 bis 861 vorgenommen.

Nro. 378. *Die Lande der Grafen von Reuſsen.* Ist nach der Karte der *Homannischen* Erben entworfen aber hier sehr verbessert worden. Sie finden sich in *Büchings* XX. Theile von Seite 866 bis 886.

Nro. 379. *Die Staaten der Fürsten zu Schwarzburg.* Ist eine Zusammensetzung von vielen und verschiedenen Karten. In *Büsching* sieh den XX. Theil von Seite 764 bis 802. Zu ihr gehören folgende zwey Spezial-Karten.

Nro. 380. *Die Grafschaft Schwarzburg Sondershausen oder der Grafschaft Schwarzburg nördlicher Theil.*

Nro. 381. *Die Grafschaft Schwarzburg Rudolstadt oder der Grafschaft Schwarzburg südlicher Theil.*

Nro. 382. *Die Lande der Grafen von Schönburg.* Als General-Karte.

Nro. 383. *Der Grafschaft Schönburg nördlicher Theil oder die Aemter Wechselburg, Rochsburg, Penig und Remissau, mit der Herrschaft Waldenburg und dem Gerichte Ziegelheim.*

Nro. 384. *Der Grafschaft Schönburg südlicher Theil oder die Herrschaften Glauchau, Lichtenstein und Stein mit der Grafschaft Hartenstein und dem Gerichte Oelnitz.* Sind nach der Karte gezeichnet, welche *Paul Trenkmann* auf Befehl der Grafen von Schönburg gemacht und *Büsching* im XX. Theile von Seite 887 bis 902 erläutert hat.

Nro. 385. *Das Fürstenthum Anhalt.* Ist die General-Karte.

Nro. 386. *Des Fürstenthums Anhalt östlicher Theil oder Dessau und Zerbst.*

Nro. 387. *Des Fürstenthums Anhalt westlicher Theil oder Köthen und Bernburg.* Hier wurde *Schucharts* verbesserte Karte zum Grunde genommen und von uns noch mehr verbessert. *Büsching* nimmt dieses Fürstenthum im XX. Theile von Seite 715 bis 754 vor.

Nro. 388. *Die unmittelbare Reichsgrafschaft Mümpelgard. — Die unmittelbare Reichsgrafschaft Homburg.* Diese 2 halben Karten wurden aus mehrern Blättern zusammengesetzt, und sind in *Büschings* XX. Theile von Seite 323 bis 327 und auf S. 349 abgehandelt. Was hier von den Reichs unmittelbaren Ländern, die gleichwohl zu keinem der 10 Kreise Deutschlands gehören, zu sagen wäre, ist ohnehin schon in einer besondern Anmerkung auf der Karte selbst angebracht. Mit dieser dreyhundert acht und achtzigsten Karte schlieſst sich unsere groſse Kartenreihe von Deutschland.

Nro. 389. *Die Schweiz, oder die Eidgenossenschaft samt den derselben zugewandten Orten.* Dienet zur Uebersicht.

Nro. 390. *Der Kanton Zürch.* Als General-Karte.

Nro. 391. *Des Kantons Zürch nördlicher Theil.*

Nro. 392. *Des Kantons Zürch südlicher Theil.* Diese Karten sind wie die meisten folgenden aus *Gabriel Walsers* Zeichnung und diese von *Zürch* in *Büschings* XIII. Theile von Seite 67 bis 112 beschrieben.

Nro. 393. *Der Kanton Bern.* Ist die General-Karte.

Nro. 394. *Des Kantons Bern nördlicher Theil.*

Nro. 395. *Des Kantons Bern östlicher Theil.*

Nro. 396. *Des Kantons Bern südlicher Theil.*

Nro. 397. *Das Land Waadt oder des Kantons Bern westlicher Theil.* Diese Karten sind aus vielen und unterschiedenen zusammengesetzt, und kommen in *Büschings* XIII. Theile von Seite 112 bis 213 vor.

Nro. 398. *Der Kanton Lucern.* Ist die General-Karte.

Nro. 399. *Des Kantons Lucerns nördlicher Theil.*

Nro. 400. *Des Kantons Lucern südlicher Theil.* Diese Karten sind aus *Gabriel Walsers* Zeichnung und in *Büschings* XIII. Theile von 213 bis 232 anzutreffen.

Nro. 401. *Der Kanton Uri.* Ist eben daher und in *Büschings* XIII. Theile von Seite 232 bis 248 nachzulesen.

Nro. 402. *Der Kanton Schweiz.* Hat dieselbe Quelle und in *Büsching* ihren Ort eben daselbst von Seite 248 bis 266.

Nro. 403. *Der Kanton Unterwalden.* Hat wieder diese Quelle und in *Büsching* ihre Stelle daselbst von Seite 266 bis 274.

Nro. 404. *Der Kanton Zug.* Hat den nehmlichen Ursprung, und steht im *Büsching* eben dort von 274 bis 282.

Nro. 405. *Der Kanton Glaris mit der Grafschaft Werdenberg und Herrschaft Wertau.* Hat denselben Ursprung und ihre Stelle daselbst von Seite 282 bis 301.

Nro. 406. *Der Kanton Basel.* Ist wieder nach der *Walserischen* gezeichnet und in *Büschings* XIII. Theile von Seite 301 bis 322 vorgetragen.

Nro. 407. *Der Kanton Freyburg mit den Landvogteyen Schwarzenburg, Murten, Orbe und Tscherlitz.* Hat dieselbe Quelle und ihre Stelle eben dort vonSeite 322 bis 339, von Seite 475 bis 478 und von Seite 480 bis 482.

Nro. 408. *Der Kanton Solothurn.* Hat die Quelle der vorigen, und ihren Ort eben daselbst von Seite 339 bis 355.

Nro. 409. *Der Kanton Schafhausen.* Ist ein Auszug von *Bayers* Karte, und steht in *Büschings* XIII. Theile von Seite 355 bis 364.

Nro. 410. *Der Kanton Appenzell.* Ist wieder nach *Walsers* Zeichnung, und findet sich in *Büschings* XIII. Theile von Seite 364 bis 383.

Nro. 411. *Graubünden.* Ist die General-Karte.

Nro. 412. *Der obere oder graue Bund mit der Freyherrschaft Haldenstein.*

Nro. 413. *Der Bund des Hauses Gottes.*

Nro. 414. *Der Bund der zehen Gerichte.* Diese Karten sind wieder nach *Walser*, wie die meisten vorigen von der Schweiz, und kommen in *Büschings* XIII. Theile von Seite 535 bis 612 und von Seite 641 bis 644 vor.

Nro. 415. *Die Unterthanen der Graubündner oder das Thal Veltlin mit den Grafschaften Worms und Cleven.* Ist eben daher und eben daselbst von S. 612 bis 641 befindlich.

Nro. 416. *Das Walliser Land oder die Republik Wallis.* Hat dieselbe Quelle und ihren Ort eben daselbst von Seite 644 bis 670. Zu ihr gehören folgende zwey Spezial-Karten.

Nro. 417. *Der Republik Wallis östlicher Theil oder die Zehenden Goms, Raron, Brig und Visp.* Und

Nro. 418. *Der Republik Wallis westlicher Theil oder die Zehenden Leuck und Sitten mit den Unterthanen dieser Republik oder dem Lande Unter-Wallis.*

Nro. 419. *Die gefürstete Abtey S. Gallen mit der Stadt St. Gallen und der Landvogtey Rheinthal.* Ist nach einer neuen Zeichnung gestochen und in *Büschings* XIII. Theile von Seite 416 bis 422, von Seite 501 bis 513 und von Seite 526 bis 531 zu finden.

Nro. 420. *Die Grafschaft Toggenburg mit der Landvogtey Gams.* Hat den nehmlichen Ursprung, und steht in *Büschings* XIII. Theile von Seite 435 bis 436 und von Seite 513 bis 526.

Nro. 421. *Die Landvogteyen Sargans, Gaster und Utznach mit dem Gebiete der Stadt Rapperschweil.* Hat abermahl diese Quelle, und findet sich daselbst von Seite 423 bis 434 und von Seite 437 bis 440.

Nro. 422. *Das Fürstenthum Neuenburg oder Neuf-Chatel.* Ist nach *de l' Isle* gezeichnet und in *Büschings* XIII. Theile von Seite 673 bis 696 beschrieben.

Nro. 423. *Die Grafschaft Vallangin.* Hat zur Quelle die der vorigen, und kömmt in *Büsching* eben dort von Seite 696 bis 698 vor.

Nro. 424. *Die Landgrafschaft Turgau.* Dieses Blatt ist nach *Rizzi Sannoni* entworfen, die Landesantheile aber haben wir hin und wieder durch neugezogene Gränzen unterschieden. Sie befindet sich in *Büschings* XIII. Theile von Seite 383 bis 415 abgehandelt.

Nro. 425. *Die Stadt und das Gebiet Biel mit der Stadt Mühlhausen. — Die Republik Genf.* Diese 2 halben Karten sind Zusammensetzungen aus vielen andern Blättern, und kommen in *Büschings* XIII. Theile von Seite 531 bis 535, von 670 bis 673 und von Seite 698 bis 715 vor.

Nro. 426. *Die freyen Aemter — Die Grafschaft Baden.* Hat eben diesen Ursprung und wird in *Büsching* eben daselbst von Seite 440 bis 470 vorgetragen.

Nro. 427. *Die Schweizer Landvogteyen in Italien.* Ist eben so entstanden und in *Büsching* daselbst von Seite 486 bis 497 zu lesen. Mit dieser Karte schlieſst sich die ganze erste Abtheilung des zweyten Theiles, nehmlich der Inbegriff aller Karten von Deutschland und der Schweiz.

Hierzu gehört noch folgendes Blatt: *Das westliche und südliche Europa.* Das ist: *Einleitungs- und Uebersichts-Karte zum zweyten Theile des Schauplatzes der fünf Theile der Welt nach und zu Büschings groſser Erdbeschreibung.* Und über dieses *das Titelblatt zum zweyten Theile*, und *das andere besondere Titelblatt* (im Grunde ein Schmutztitel) zu dieser ersten Abtheilung des zweyten Theiles. Da diese Abtheilung einen so ansehnlichen Umfang hat, daſs sie für einen eigenen Band hinreichet, so wollen wir sie auch durch einen solchen von den drey übrigen Abtheilungen, die noch zu diesem zweyten Theile gehören, absondern.

Und nun sind die Blätter, aus welchen dieser Band besteht, und die Ordnung, in welcher sie zu binden sind, folgende: Das Titelblatt zum zweyten Theile, der besondere Schmutztitel zu dieser ersten Abtheilung, die Einleitungs- und Uebersichts-Karte zu diesem Theile, dann die Karten Nro. 92 bis Nro. 427, endlich die zwey Blätter dieses Anzeigers. Alles dieses beträgt 341 Blätter. Die Wappentafeln werden in den folgenden Band gebunden.

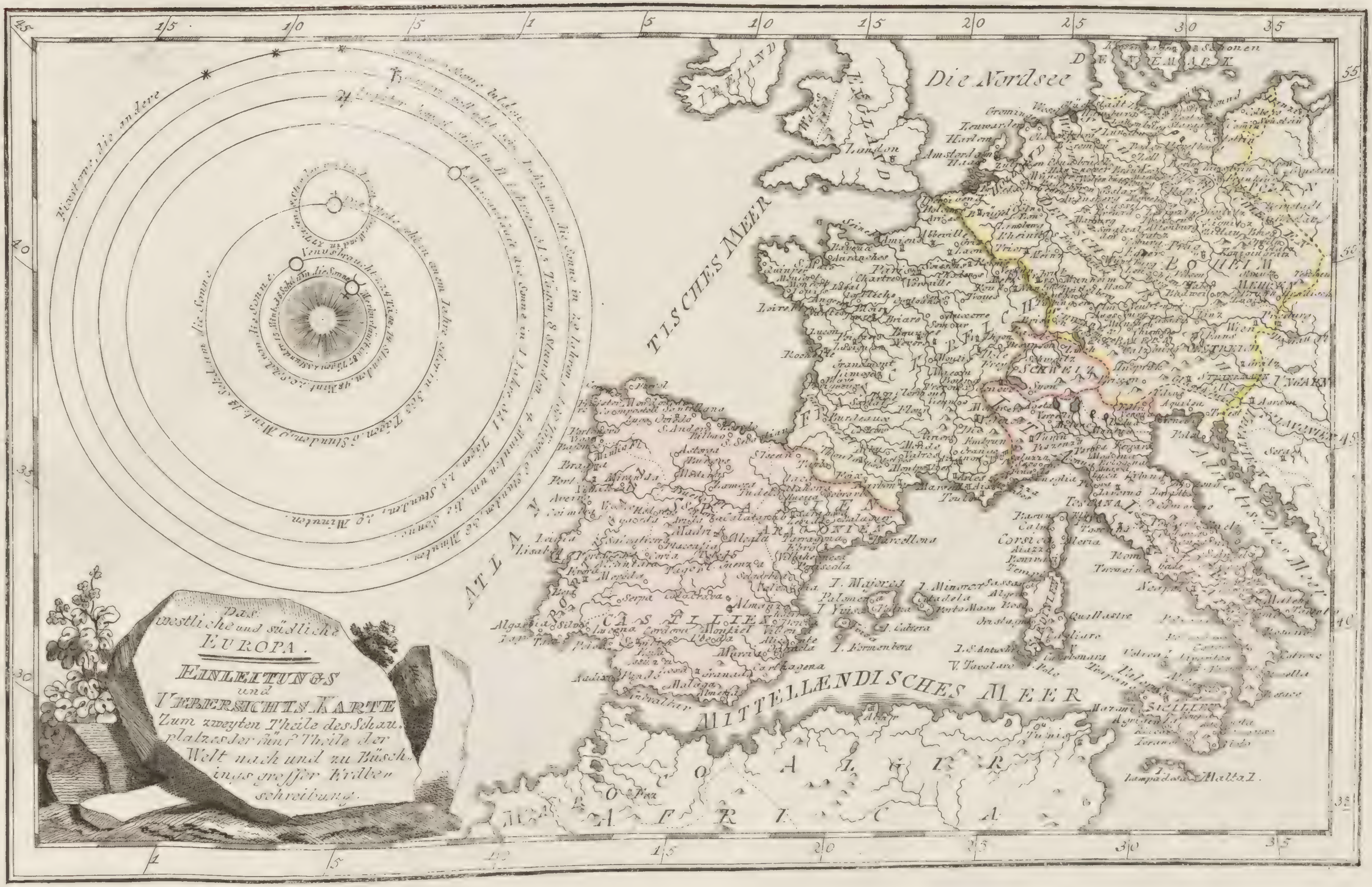

Das
westliche und südliche
EUROPA.
EINLEITUNGS
und
UEBERSICHTS KARTE
Zum zweyten Theile des Schau.
platzes der fünf Theile der
Welt nach und zu Büsch.
ings grosser Erdbe.
schreibung.
Die Nordsee
DENEMARK
IRELAND
ENGLAND
Wales
London
Amsterdam
Paris
BOHEIM
SCHWEIZ
ATLANTISCHES MEER
SPANIEN
ARAGONIEN
CASTILIEN
Madrit
Lisabon
Barcellona
Rom
Wien
Prag
Corsica
Sardinien
Sicilien
I. Majorca
I. Minorca
Malta I.
Adriatisches Meer
MITTELLÆNDISCHES MEER
ALGER
AFRICA
Tunis
Venus braucht 224 Tage
Die Sonne

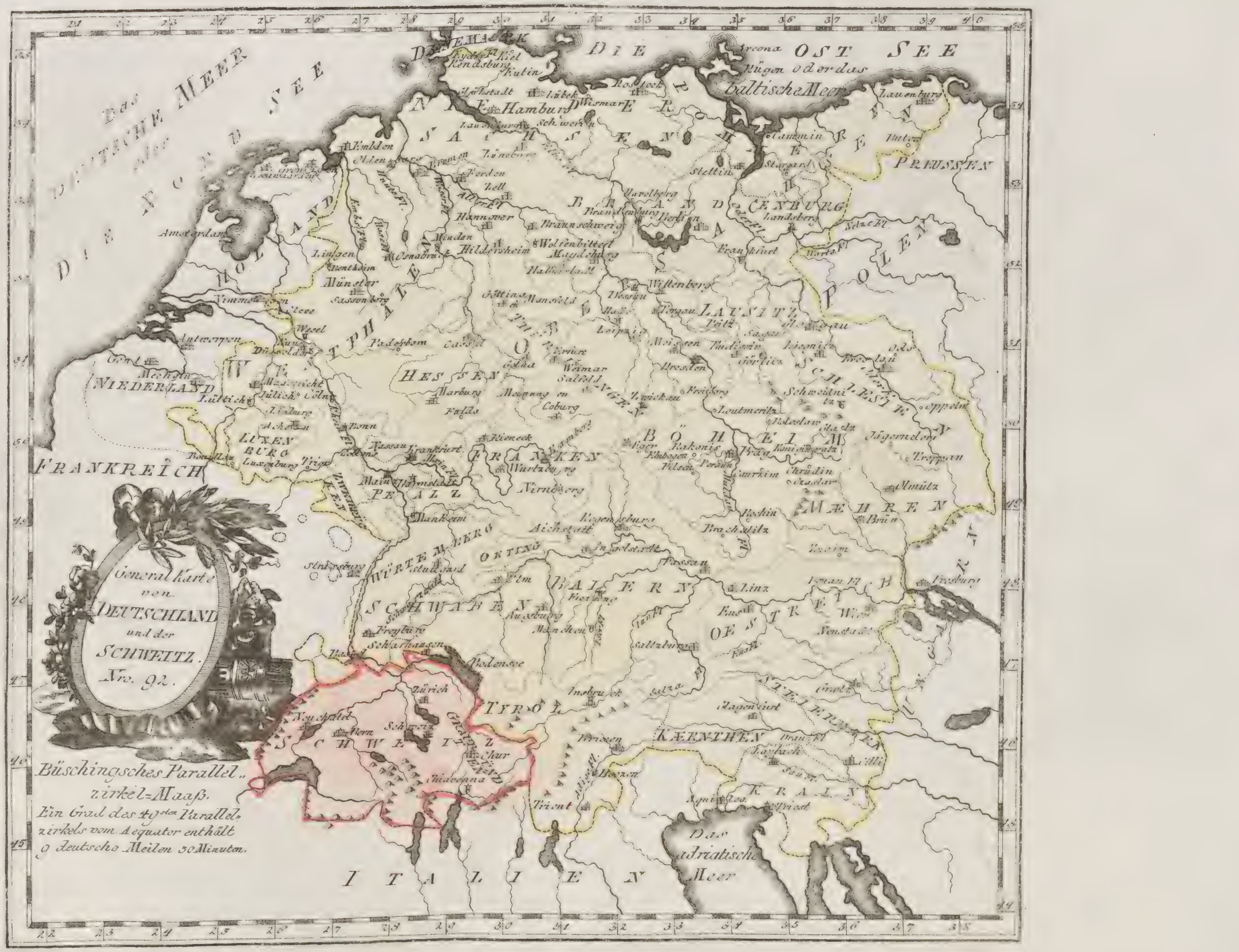

General Karte von DEUTSCHLAND und der SCHWEITZ. Nro. 92.

Büschingsches Parallelzirkel-Maaß. Ein Grad des 49ten Parallelzirkels vom Aequator enthält 9 deutsche Meilen 30 Minuten.

Das DEUTSCHE MEER oder DIE NORD SEE
DIE OST SEE oder das baltische Meer
DÆNEMARK
HOLLAND
NIEDERLAND
FRANKREICH
WESTPHALEN
NIEDER SACHSEN
OBER SACHSEN
BRANDENBURG
POMMERN
PREUSSEN
POLEN
LAUSITZ
SCHLESIEN
BÖHEIM
MÆHREN
HESSEN
THÜRINGEN
FRANKEN
PFALZ
WÜRTEMBERG
OETING
SCHWABEN
BAIERN
OESTREICH
UNGARN
TYROL
STEIERMARK
KÆRNTHEN
KRAIN
SCHWEITZ
ITALIEN
Das adriatische Meer
LUXENBURG
Amsterdam
Antwerpen
Gent
Mecheln
Lüttich
Maastricht
Jülich
Cöln
Bonn
Trier
Luxenburg
Emblen
Oldenburg
Bremen
Verden
Zell
Lingen
Bentheim
Münster
Sassenberg
Osnabrück
Minden
Hannover
Hildesheim
Braunschweig
Wolfenbüttel
Magdeburg
Halberstadt
Lüneburg
Hamburg
Lübek
Wismar
Rostock
Schwerin
Kiel
Rendsburg
Eutin
Arcona
Rügen
Stettin
Havelberg
Brandenburg
Berlin
Frankfurt
Landsberg
Stargard
Cammin
Lauenburg
Wittenberg
Dessau
Halle
Leipzig
Torgau
Meissen
Dresden
Zwickau
Freiberg
Görlitz
Liegnitz
Breslau
Schweidnitz
Oppeln
Jägerndorf
Troppau
Olmütz
Brün
Znaim
Erfurt
Gotha
Weimar
Saalfeld
Meiningen
Coburg
Cassel
Paderborn
Marburg
Fulda
Göttingen
Mansfeld
Wesel
Düsseldorf
Cleve
Nassau
Frankfurt
Mainz
Darmstadt
Mannheim
Rieneck
Würzburg
Bamberg
Nürnberg
Eichstätt
Regensburg
Ingolstadt
Passau
Linz
Wien
Neustadt
Presburg
Eger
Ellbogen
Pilsen
Rakonitz
Prag
Leutmeritz
Königgrätz
Chrudin
Czaslau
Bechin
Strasburg
Stuttgard
Ulm
Augsburg
München
Freysing
Freyburg
Schafhausen
Basel
Bodensee
Zürich
Schweitz
Bern
Neuchâtel
Chur
Chiavenna
Insbruck
Brixen
Botzen
Trient
Saltzburg
Clagenfurt
Laybach
Grätz
Cilli
Aquileja
Triest

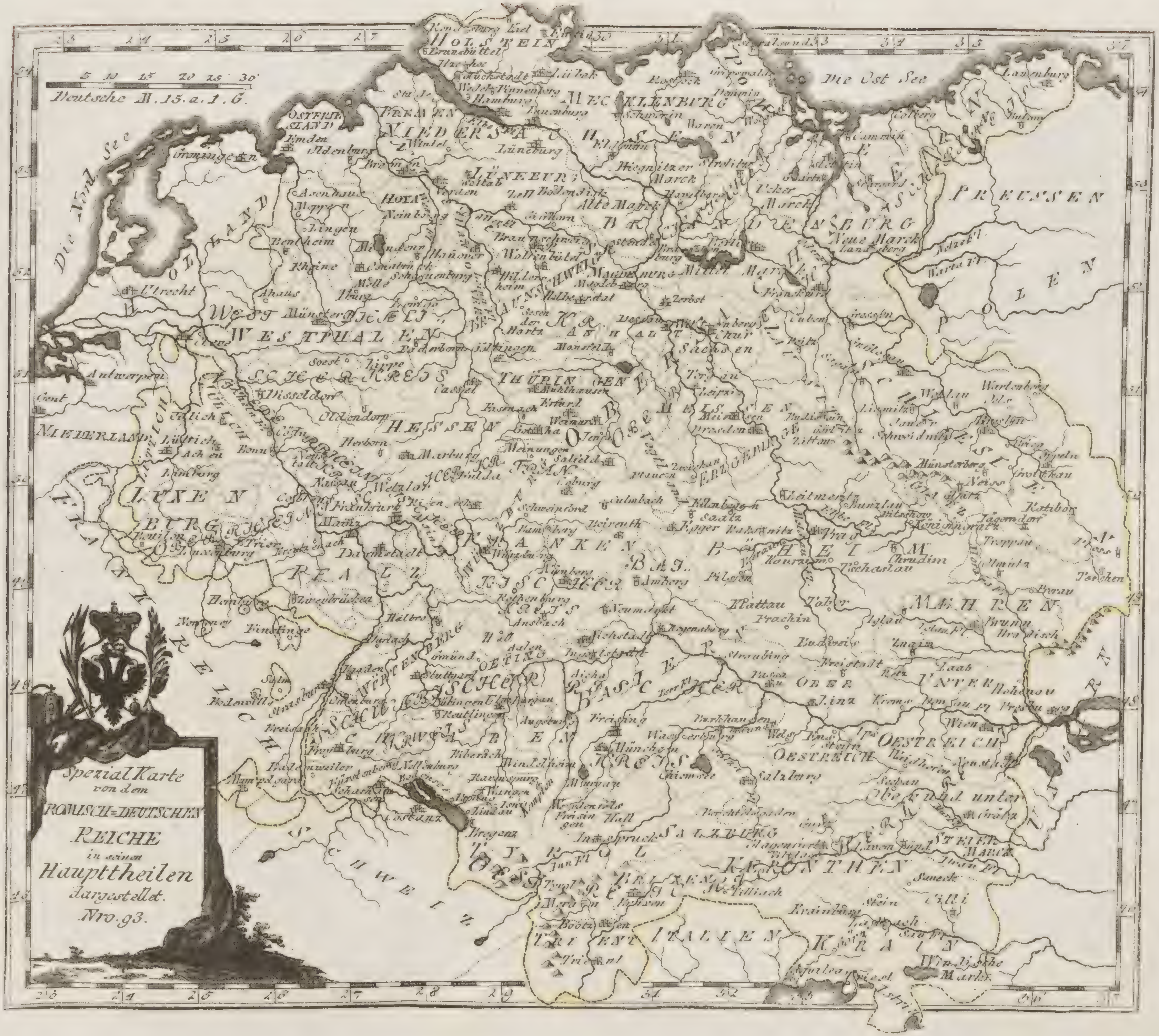

Spezial Karte
von dem
ROMISCH=DEUTSCHEN
REICHE
in seinen
Haupttheilen
dargestellet.
Nro. 93.

5 10 15 20 25 30
Deutsche M. 15. a. 1. G.
Die Nord See
Die Ost See
HOLSTEIN
MECKLENBURG
POMMERN
PREUSSEN
POLEN
NIEDER SACHSEN
BRANDENBURG
HOLLAND
NIEDERLAND
WESTPHALEN
WEST PHAELISCHER KREIS
OBER SACHSEN
THÜRINGEN
HESSEN
CHUR RHEINISCHER KREIS
LUXENBURG
FRANKREICH
PFALZ
FRANKISCHER KREIS
BÖHMEN
MEHREN
SCHLESIEN
UNGARN
SCHWABISCHER KREIS
WIRTENBERG
BAYERSCHER KREIS
OESTREICH
OESTREICHISCHER KREIS
SALZBURG
TYROL
STEIERMARCK
KRAIN
KÄRNTHEN
SCHWEITZ
ITALIEN
TRIENT
ERZGEBÜRGE
Hamburg
Lübek
Bremen
Hanover
Magdeburg
Berlin
Dresden
Leipzig
Prag
Wien
Frankfurt
Maintz
Cölln
Nürnberg
München
Regensburg
Augsburg
Stuttgart
Salzburg
Breslau
Brunn
Antwerpen
Gent
Lüttich
Trier
Darmstadt
Würzburg
Bamberg
Amberg
Constanz
Insbruck
Brixen
Botzen
Straßburg
Freyburg
Linz
Grätz
Laybach
]

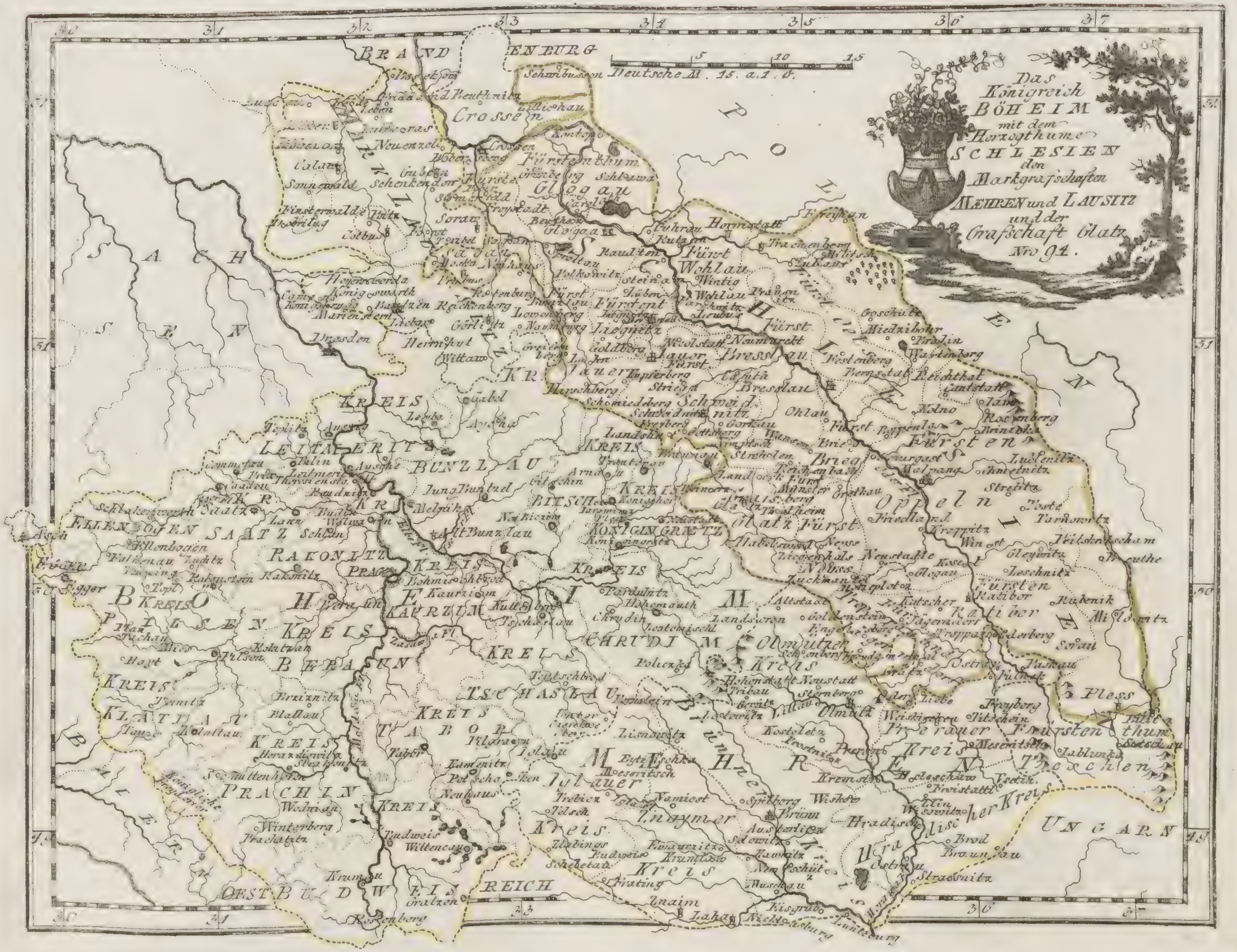
Das Königreich BÖHEIM mit dem Herzogthume SCHLESIEN den Markgrafschaften MÄHREN und LAUSITZ und der Grafschaft Glatz Nro 94.
Deutsche M. 15. a. 1. °.
5
10
15
BRANDENBURG
POLEN
SACHSEN
BAYERN
UNGARN
OESTREICH
Crossen
Fürstenthum Glogau
Fürst. Wohlau
Fürst. Bresslau
Fürst. Liegnitz
Fürst. Jauer
Schweidnitz
Brieg
Oppeln
Fürsten Ratibor
Teschen
Pless
Glatz
Leitmeritz
Bunzlau
Königingrätz
Kaurzim
Chrudim
Tschaslau
Prag
Rakonitz
Saatz
Ellenbogen
Pilsen
Beraun
Klattau
Prachin
Tabor
Budweis
Iglauer Kreis
Znaymer Kreis
Brünner Kreis
Olmützer Kreis
Prerauer Kreis
Hradischer Kreis
Dresden
30
31
32
33
34
35
36
37
49
50
51
52

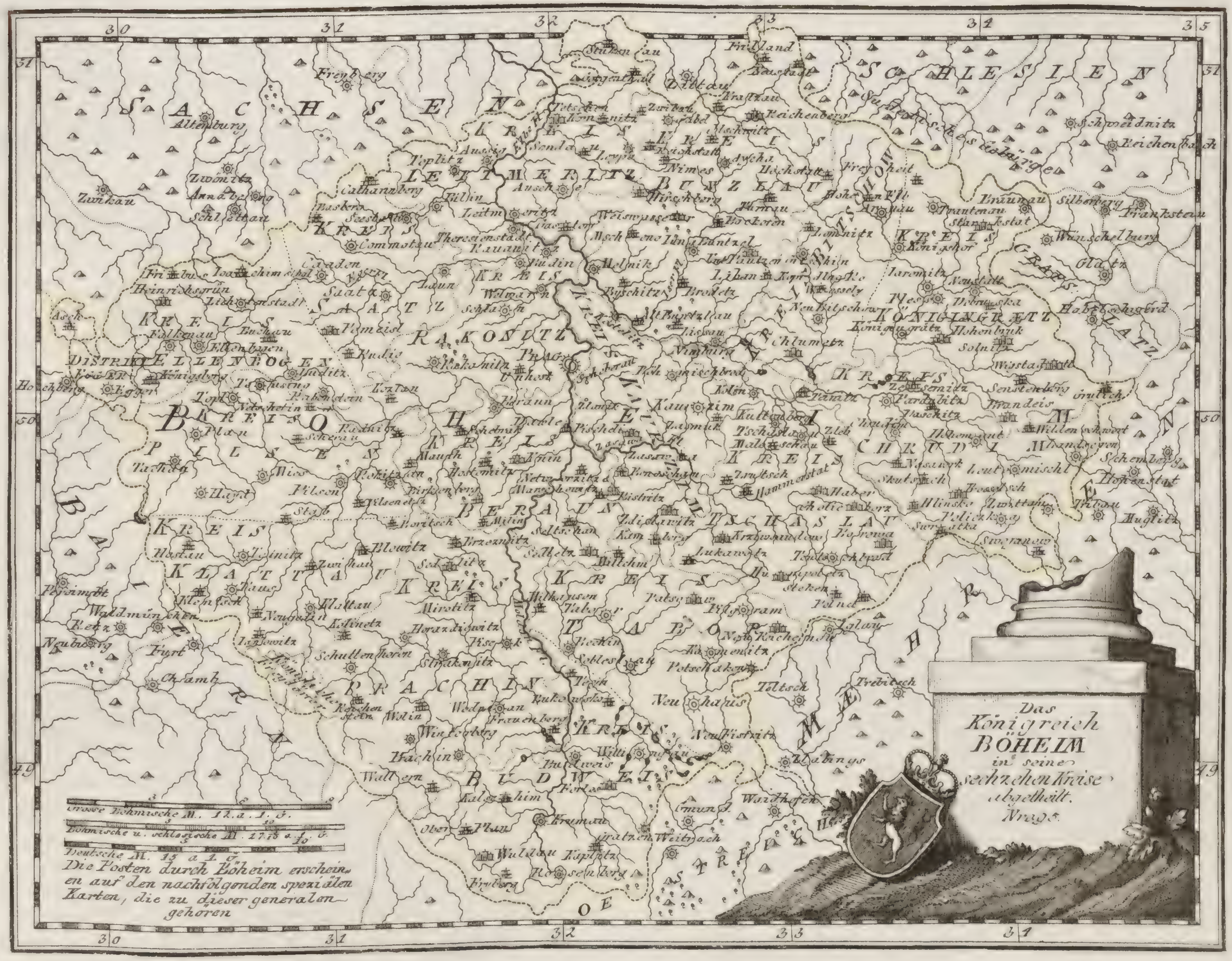

Das Königreich
BÖHEIM
in seine
sechzehen Kreise
abgetheilt.
Nro 9.

Die Posten durch Böheim erschein-en auf den nachfolgenden speziälen Karten, die zu dieser generalen gehören

Grosse Böhmische M. 12. a. 1. G.
Böhmische u. schlesische M. 17.15 a. 1. G.
Deutsche M. 15 a 1 G.
3
6
9
5
10
SACHSEN
SCHLESIEN
BAIERN
MÆHREN
OESTREICH
KREIS LEITMERITZ
KREIS BUNZLAU
KREIS SAATZ
KREIS RAKONITZ
DISTRIKT ELLENBOGEN
KREIS PILSEN
KREIS KLATTAU
KREIS PRACHIN
KREIS BERAUN
KREIS KAURZIM
KREIS TSCHASLAU
KREIS TABOR
KREIS BUDWEIS
KREIS KÖNIGGRÄTZ
KREIS CHRUDIM
BIDSCHOW
GRAFSCHAFT GLATZ
Prag
30
31
32
33
34
35
49
50
51

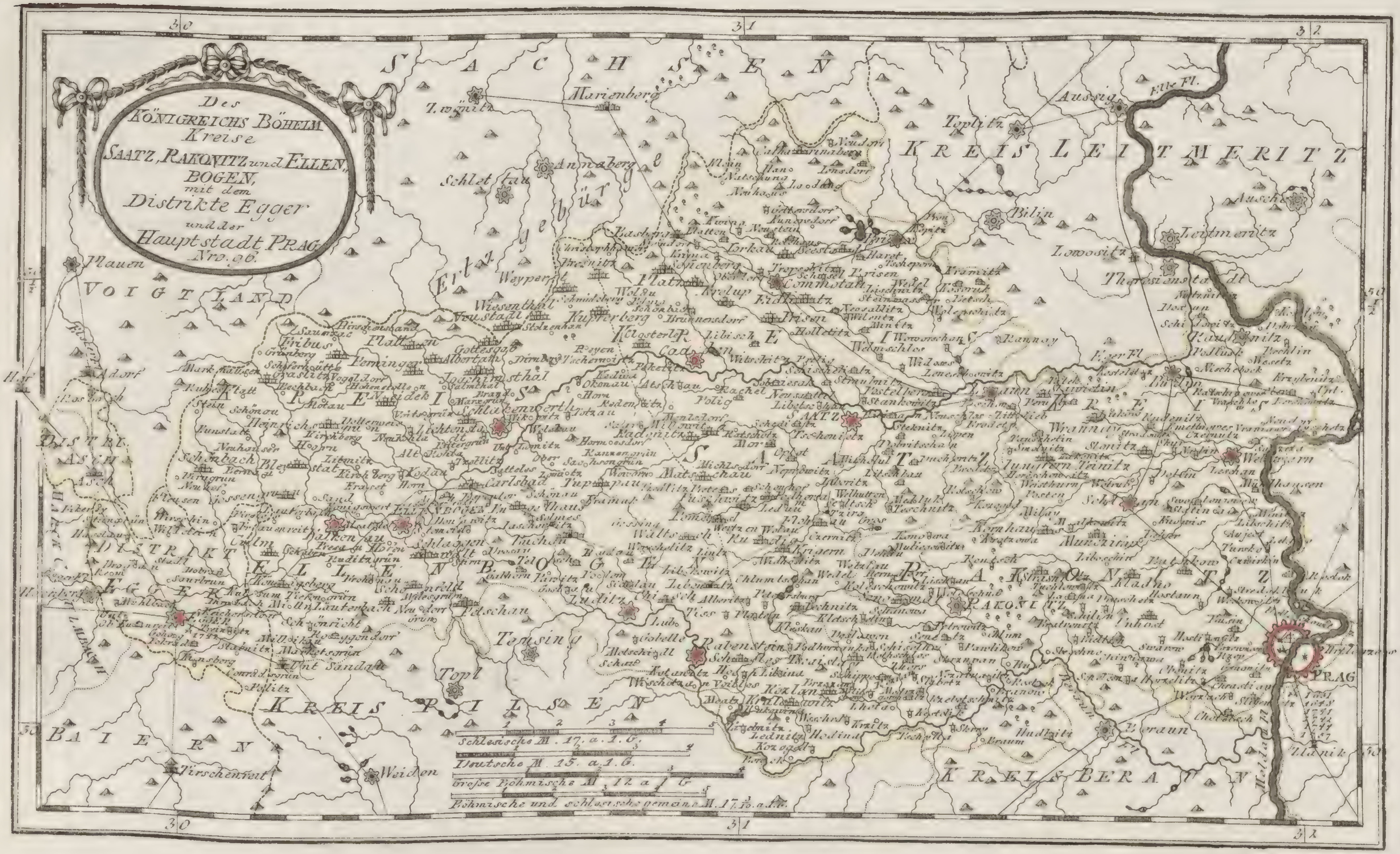
Des
KÖNIGREICHS BÖHEIM
Kreise
SAATZ, RAKONITZ und ELLEN,
BOGEN,
mit dem
Distrikte Egger
und der
Hauptstadt PRAG
Nro. 96.
SACHSEN
VOIGTLAND
Ertz gebürge
KREIS LEITMERITZ
SAATZER KREIS
ELLENBOGNER KREIS
RAKONITZER KREIS
DISTRIKT EGER
DISTRI. ASCH
KREIS PILSEN
BAIERN
KREIS BERAUN
Plauen
Zwönitz
Marienberg
Annaberg
Schlettau
Aussig
Töplitz
Bilin
Lowositz
Theresienstadt
Leitmeritz
Ausche
Raudnitz
Budin
Weltrus
Brüx
Commotau
Cadan
Kaaden
Saatz
Postelberg
Laun
Schlan
Welwarn
Schlackenwerth
Joachimsthal
Carlsbad
Elnbogen
Falkenau
Schlaggenwald
Eger
Königswart
Petschau
Tepl
Luditz
Rabenstein
Rakonitz
Neustrashitz
Beraun
PRAG
Weiden
Tirschenreit
Elb Fl.
Eger Fl.
Moldau Fl.
30
31
32
Schlesische M. 17. a. 1. G.
Deutsche M. 15. a. 1. G.
Grosse Böhmische M. 12 a. 1 G.
Böhmische und schlesische gemeine M. 17 3/10. a. 1. G.
1 2 3 4 5

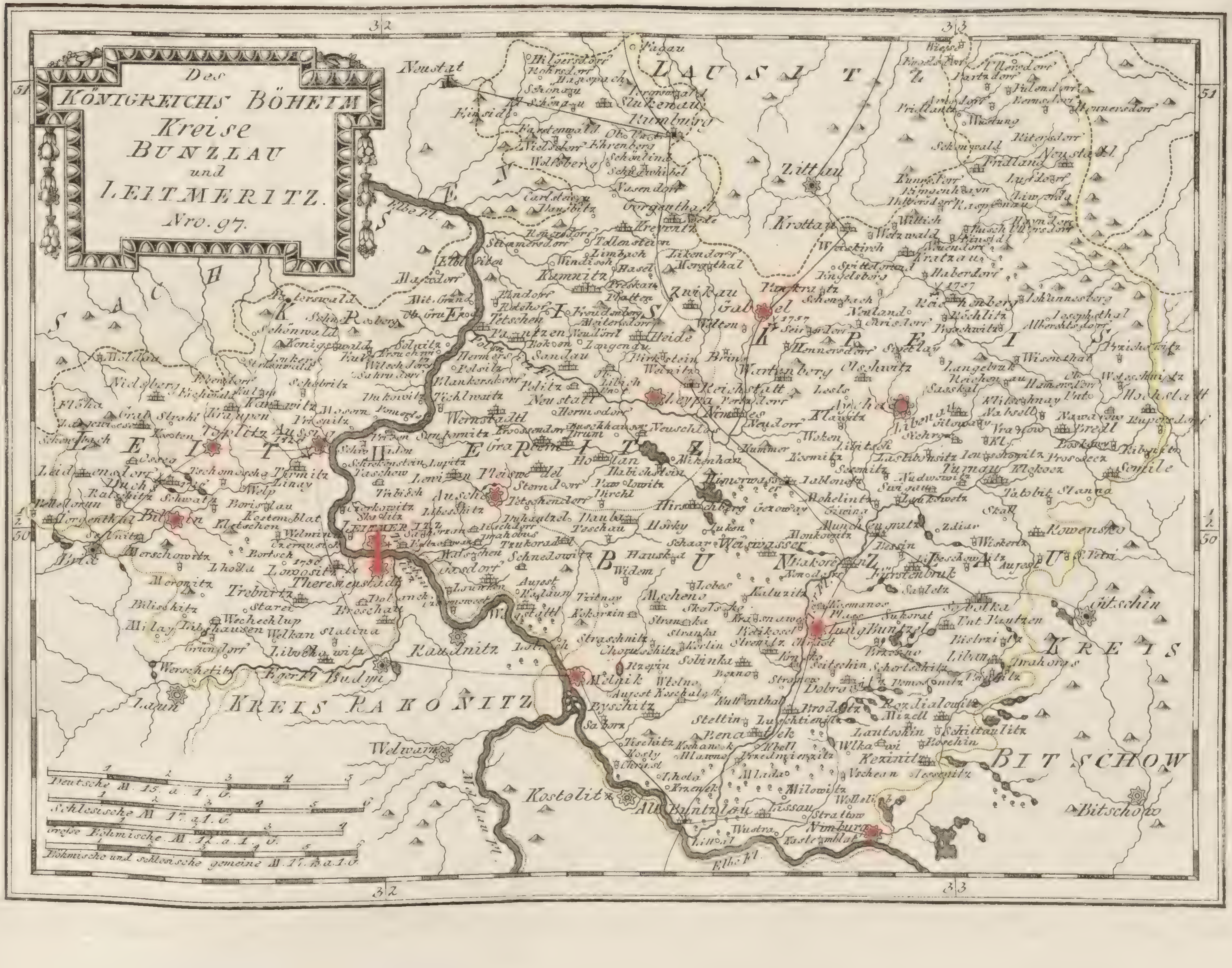
Des
KÖNIGREICHS BÖHEIM
Kreise
BUNZLAU
und
LEITMERITZ.
Nro. 97.
LAUSITZ
SACHSEN
LEITMERITZER KREIS
BUNZLAUER KREIS
KREIS RAKONITZ
KREIS BITSCHOW
Zittau
Gabel
Leypa
Aicha
Reichstatt
Krottau
Kratzau
Fridland
Neustadl
Rumburg
Schluckenau
Tetschen
Kamnitz
Bensen
Teplitz
Aussig
Bilin
Brix
Duchs
Leitmeritz
Theresienstadt
Lowositz
Trebnitz
Budyn
Raudnitz
Melnik
Wegstädtl
Auscha
Wernstadtl
Böhmisch Leipa
Hirschberg
Weiswasser
Münchengratz
Jungbuntzel
Turnau
Liebenau
Gitschin
Hochstadt
Semile
Rowensko
Sobotka
Dobrowitz
Benatek
Alt Buntzlau
Nimburg
Lissau
Kostolitz
Welwarn
Laun
Bitschow
Elbe Fl.
Eger Fl.
Iser Fl.
51
50
32
33
1757
1756
Deutsche M. 15. a. 1. G.
Schlesische M. 17. a 1. G.
grosse Böhmische M. 12. a. 1. G.
Böhmische und schlesische gemeine M. 17. a. 1. G.
1
2
3
4
5

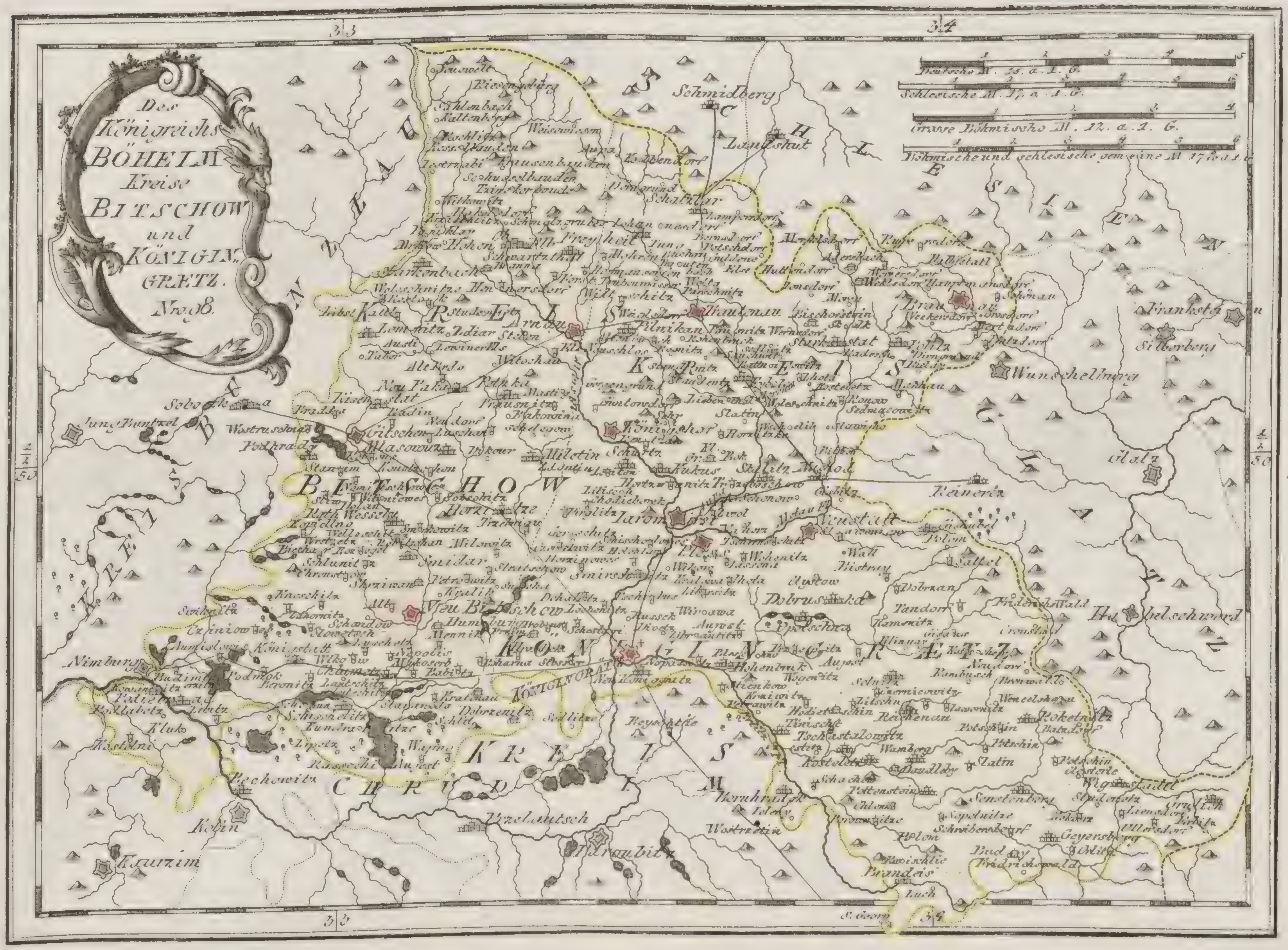

Des
Königreichs
BÖHEIM
Kreise
BITSCHOW
und
KÖNIGIN
GRÆTZ.
Nro 98.
Deutsche M. 15. a. 1. G.
Schlesische M. 17. a. 1. G.
Grosse Böhmische M. 12. a. 1. G.
Böhmische und schlesische gemeine M. 17 1/2 a. 1. G.
33
34
32
50
BITSCHOW
KÖNIGIN GRÆTZ
KREIS
SCHLESIEN
GLATZ
BUNZLAU KREIS
CHRUDIM KREIS
Schmidberg
Landshut
Trautenau
Braunau
Wunschelburg
Frankstein
Silberberg
Glatz
Reinerz
Habelschwerd
Königinhof
Jaromirs
Neustatt
Nachod
Dobruska
Königgrätz
Neu Bitschow
Gitschin
Arnau
Hohenelbe
Nimburg
Kolin
Kaurzim
Pardubitz
Hohenbruck
Reichenau
Senftenberg
Geyersberg
Brandeis
Wildenschwerdt
Grulich
Jung Buntzel
Sobotka
Smirschitz
Kukus
Hořitz
Skalitz
Chlumetz
Königstatt
Wostromier
Pechowitz
Opotschno
Kostelet
Rokitnitz
Friedland
Podiebrad
Welisch
Libau
Kratzau
Kleinskal
Rumburg
S. Georg

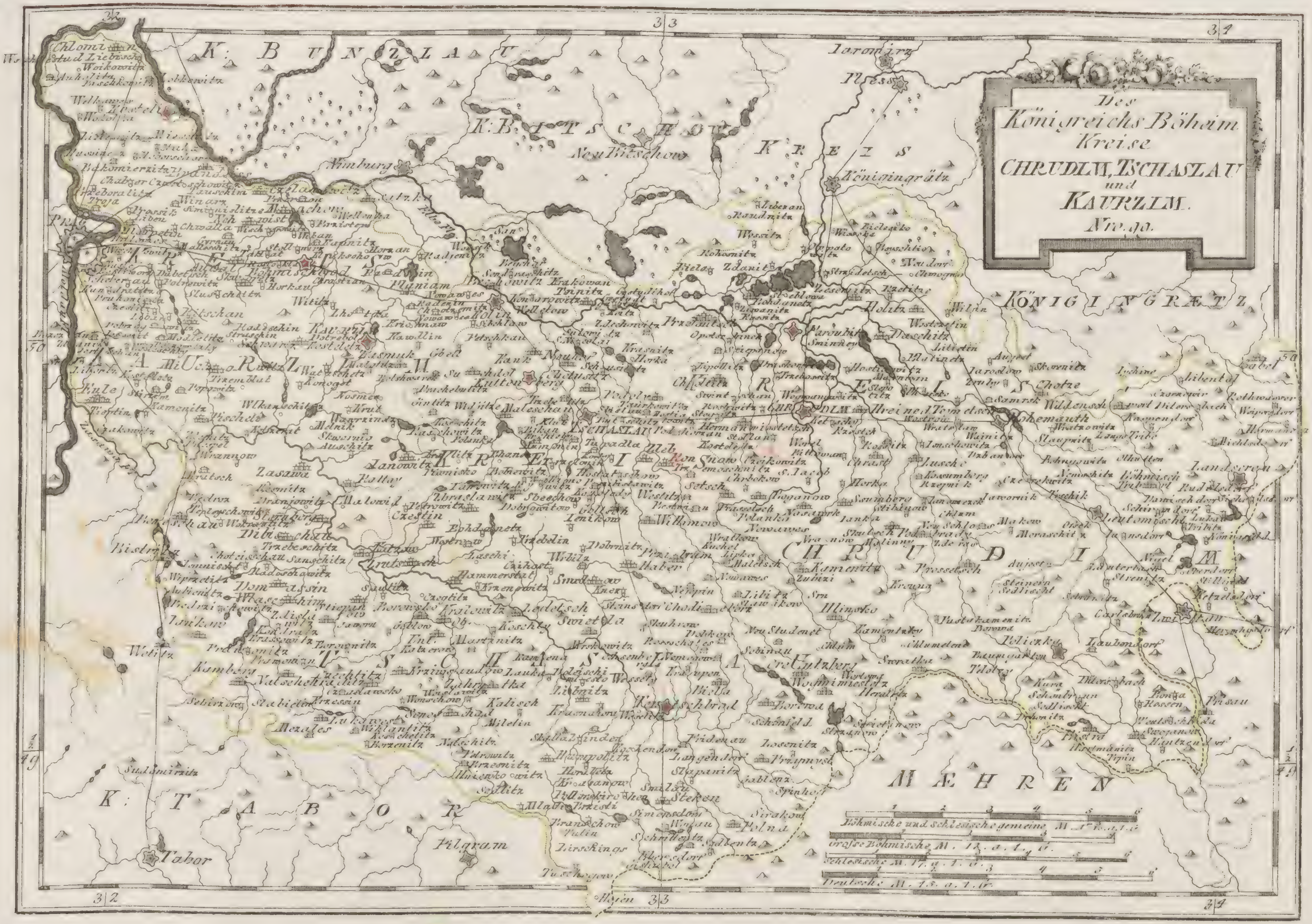

Des Königreichs Böheim Kreise CHRUDIM, TSCHASLAU und KAURZIM. Nro. 90.

K: BUNZLAU
K: BIDTSCHOW
KREIS
KÖNIGINGRÄTZ
KAURZIM
TSCHASLAU
CHRUDIM
MÆHREN
K: TABOR
Prag
Nimburg
Kolin
Kuttenberg
Tschaslau
Chrudim
Pardubitz
Königingrätz
Jaromirz
Pless
Hohemauth
Leutomischl
Landscron
Zwittau
Policzka
Deutschbrod
Polna
Pilgram
Tabor
Böhmisch Brod
Kaurzim
Neu Bidschow
Böhmische und schlesische gemeine M.
grosse Böhmische M.
Schlesische M.
Deutsche M.
50
49
32
33
34

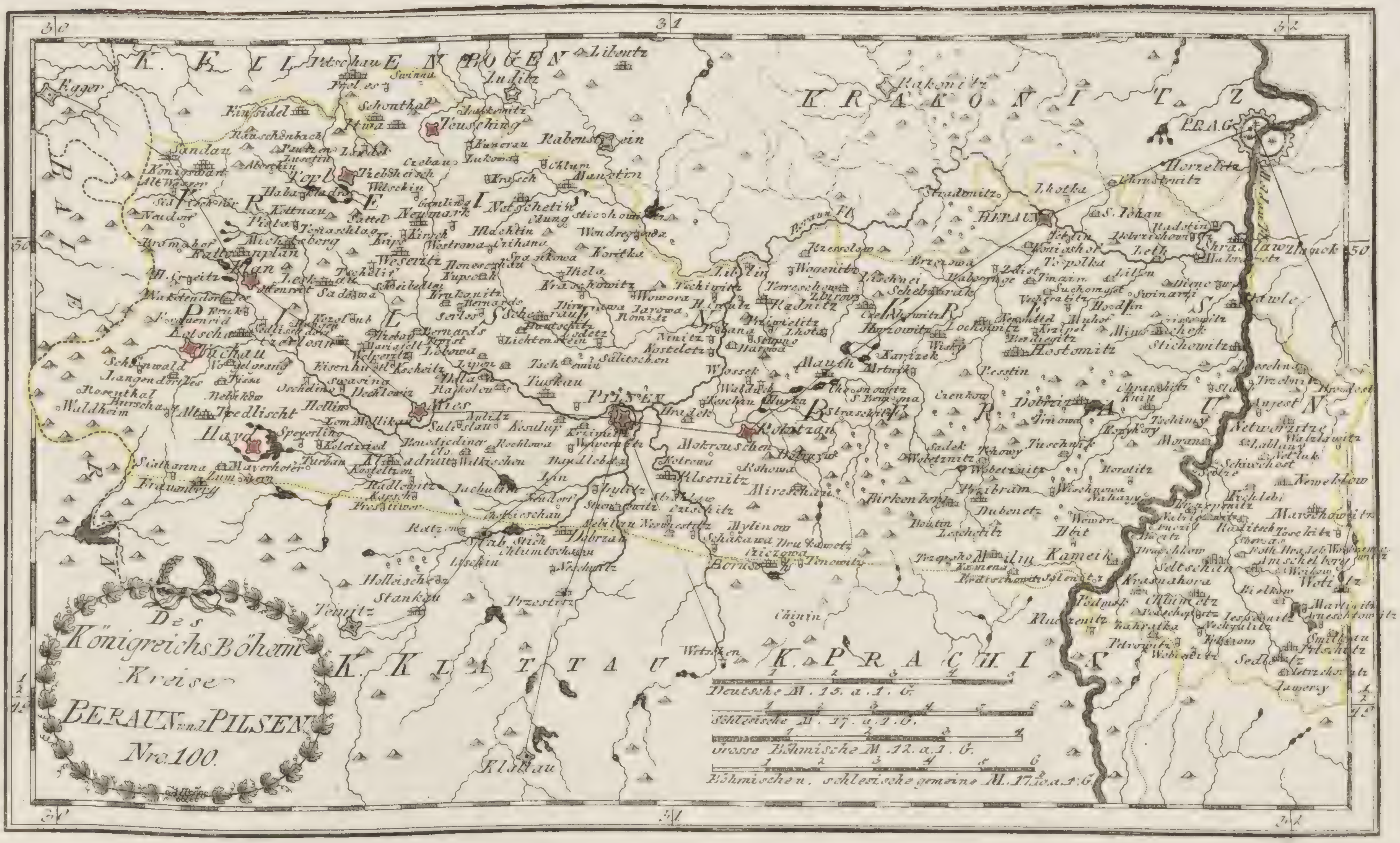
Des
Königreichs Böheim
Kreise
BERAUN und PILSEN
Nro. 100.
K. ELLENBOGEN
K. RAKONITZ
K. KLATTAU
K. PRACHIN
BERAUN
PILSEN
PRAG
Eger
Klattau
1 2 3 4 5
Deutsche M. 15. a. 1. G.
1 2 3 4 5 6
Schlesische M. 17. a. 1. G.
1 2 3 4
Grosse Böhmische M. 12. a. 1. G.
1 2 3 4 5 6
Böhmische u. schlesische gemeine M. 17 1/2 a. 1. G.
30
31
32
50
49

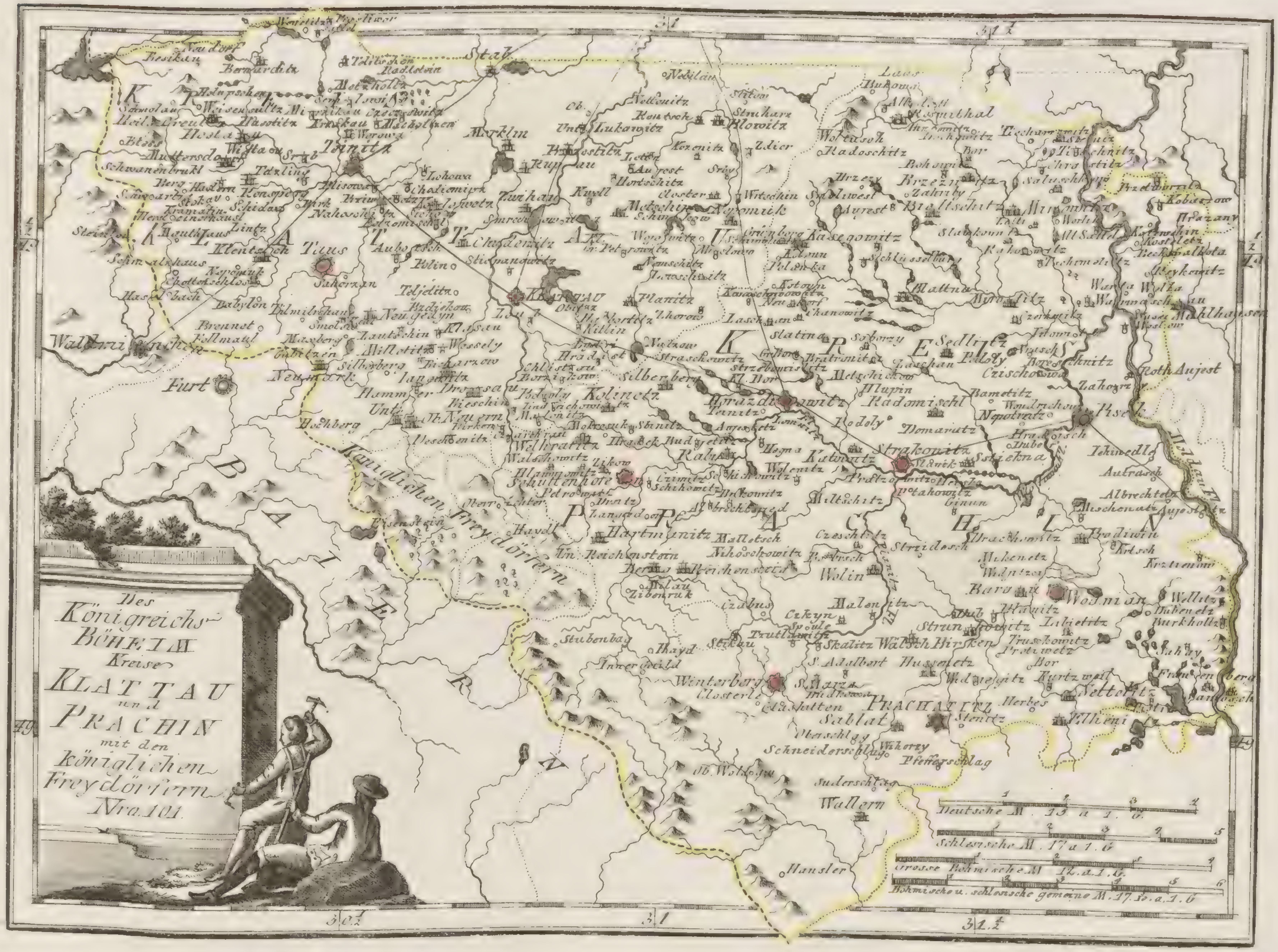Des
Königreichs
Böheim
Kreise
Klattau
und
Prachin
mit den
königlichen
Freydörfern
Nro. 101.
Königlichen Freydörfern
Klattau
Prachin
Tius
Furt
Neumark
Neugedyn
Kolinetz
Schüttenhofen
Hartmanitz
Reichenstein
Winterberg
Prachatitz
Wallern
Wolin
Strakonitz
Horazdiowitz
Radomischl
Pisek
Wodnian
Netolitz
Blowitz
Nepomuk
Mühlhausen
Teinitz
Bischofteinitz
Planitz
Bernarditz
Neustadtl
Deutsche M. 15 a 1. G.
Schlesische M. 17 a 1. G.
Grosse Böhmische M. 12. a. 1. G.
Böhmische u. schlesische gemeine M. 17. 10. a. 1. G.
31
31½
30½
49
49½

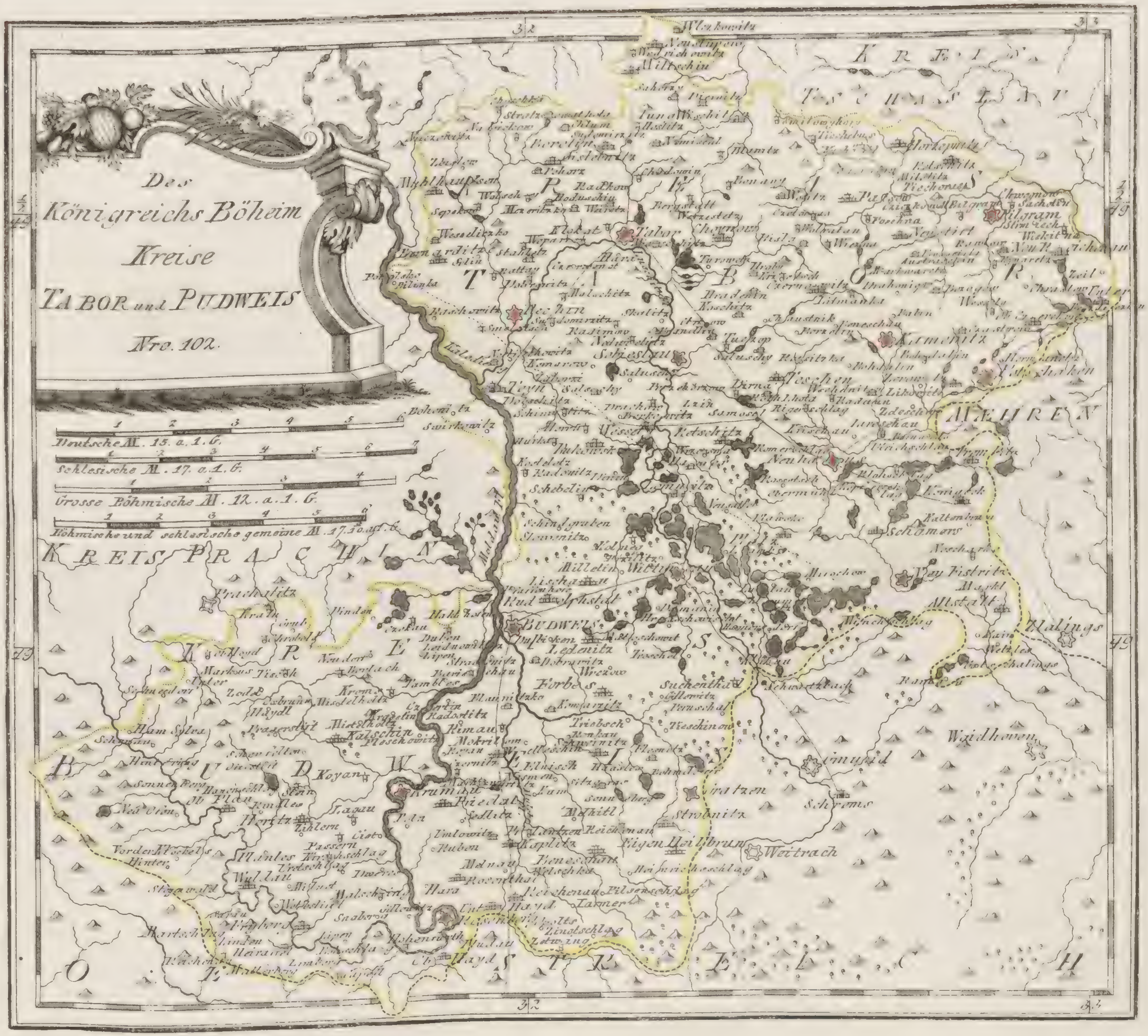Des
Königreichs Böheim
Kreise
TABOR und BUDWEIS
Nro. 102.
Deutsche M. 15. a. 1. G.
Schlesische M. 17. a. 1. G.
Grosse Böhmische M. 12. a. 1. G.
Böhmische und schlesische gemeine M. 17. 50. a. 1. G.
KREIS TSCHASLAU
KREIS PRACHIN
MEHREN
BUDWEIS
Tabor
Pilgram
Kamenitz
Neuhaus
Wittingau
Krumau
Rosenberg
Gratzen
Weitrach
Schrems
Gmünd
Weidhoven
Moldau
T A B O R
K R E I S
B U D W E I S
O S T E R R E I C H

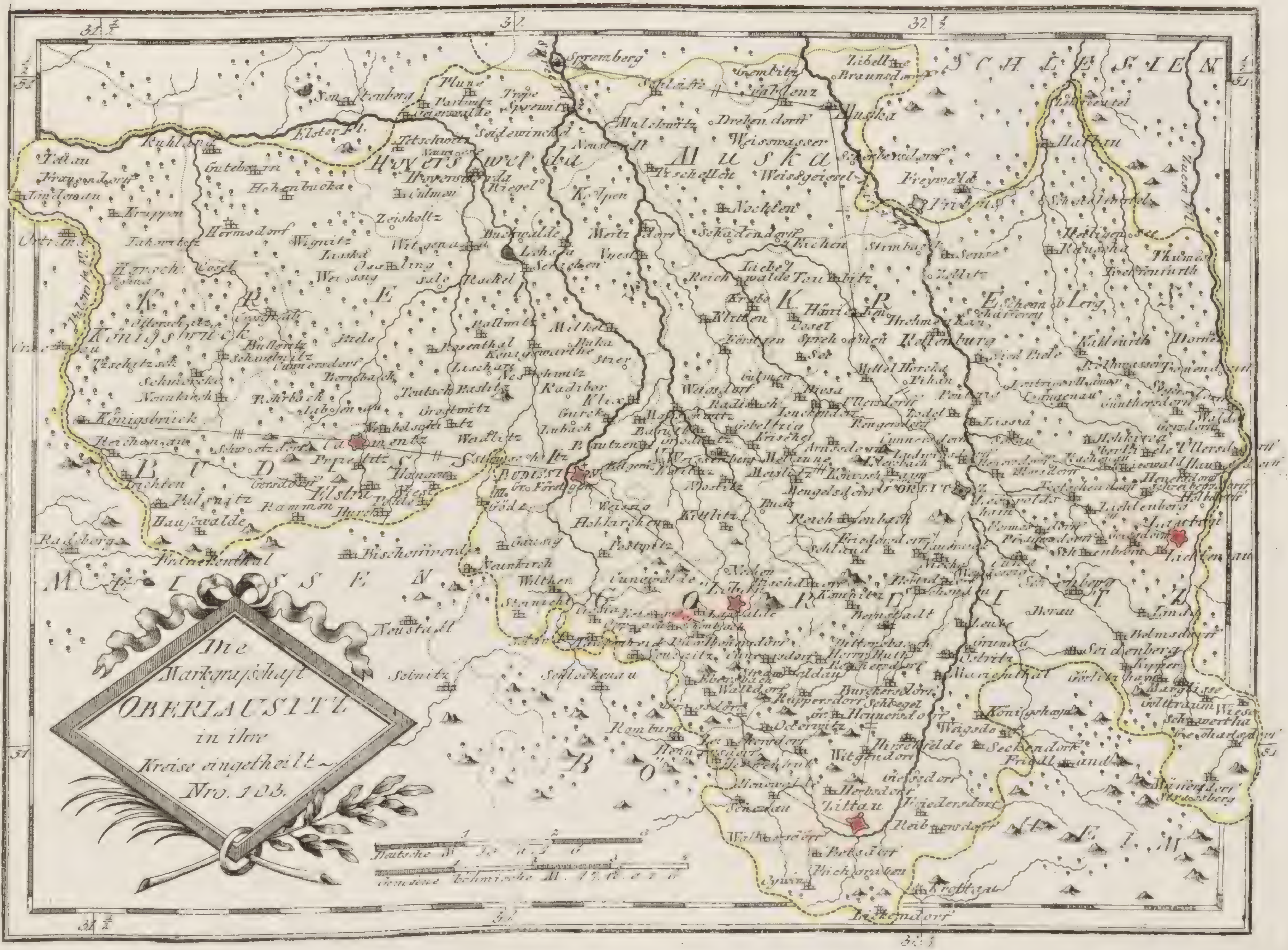Die Markgrafschaft OBERLAUSITZ in ihre Kreise eingetheilt ~ Nro. 103.
Deutsche Meilen
Gemeine böhmische Meilen
SCHLESIEN
MEISSEN
BÖHMEN
Muska
Hoyerswerda
Budissin
Görlitz
Zittau
Lauban
Camentz
Löbau
Spremberg
Königsbrück
Kreis
Budissiner Kreis
Görlitzer Kreis
Elster Fl.
Neustadt
Seidenberg
Reichenbach
Weissenberg
Bernstadt
Herrnhuth
Rothenburg
Marienthal
Lichtenau
Schirgiswalde
Ostritz
Friedland

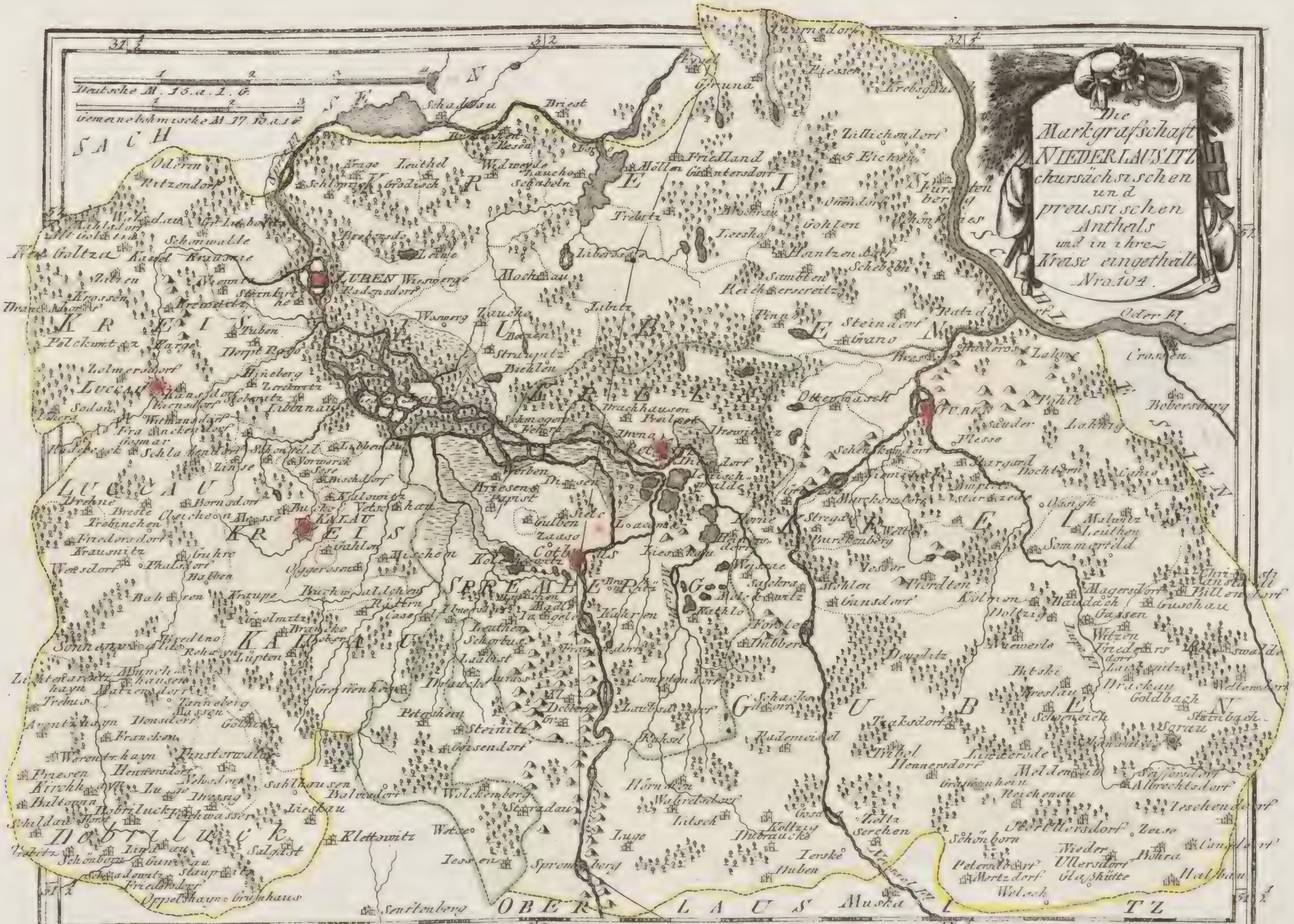

Die
Markgrafſchaft
NIEDERLAUSITZ
chursächsischen
und
preussischen
Anthals
und in ihre
Kraise eingetheilt.
Nro. 104.

Deutsche M. 15. a. 1. G.
Gemaine böhmische M. 17. 15. a. 1. G.
31 1/2
32
32 1/2
SACH
SEN
KREIS
LUCCAU
Luccau
LUBEN
KALAU
KREIS
Kalau
SPREMBERG
Cotbus
GUBEN
Guben
Crossen
Oder Fl.
Schadau
Briest
Friedland
Zillichendorf
Muska
Sorau
Senftenberg
Spremberg
Dobriluck
OBER LAUSITZ
Boberberg
Sommerfeld
Teupitz
Storkow
Lübbenau
Lieberose

Das
HERZOGTHUM SCHLESIEN
Preussischen und Östreichischen Antheils
Nro 105.

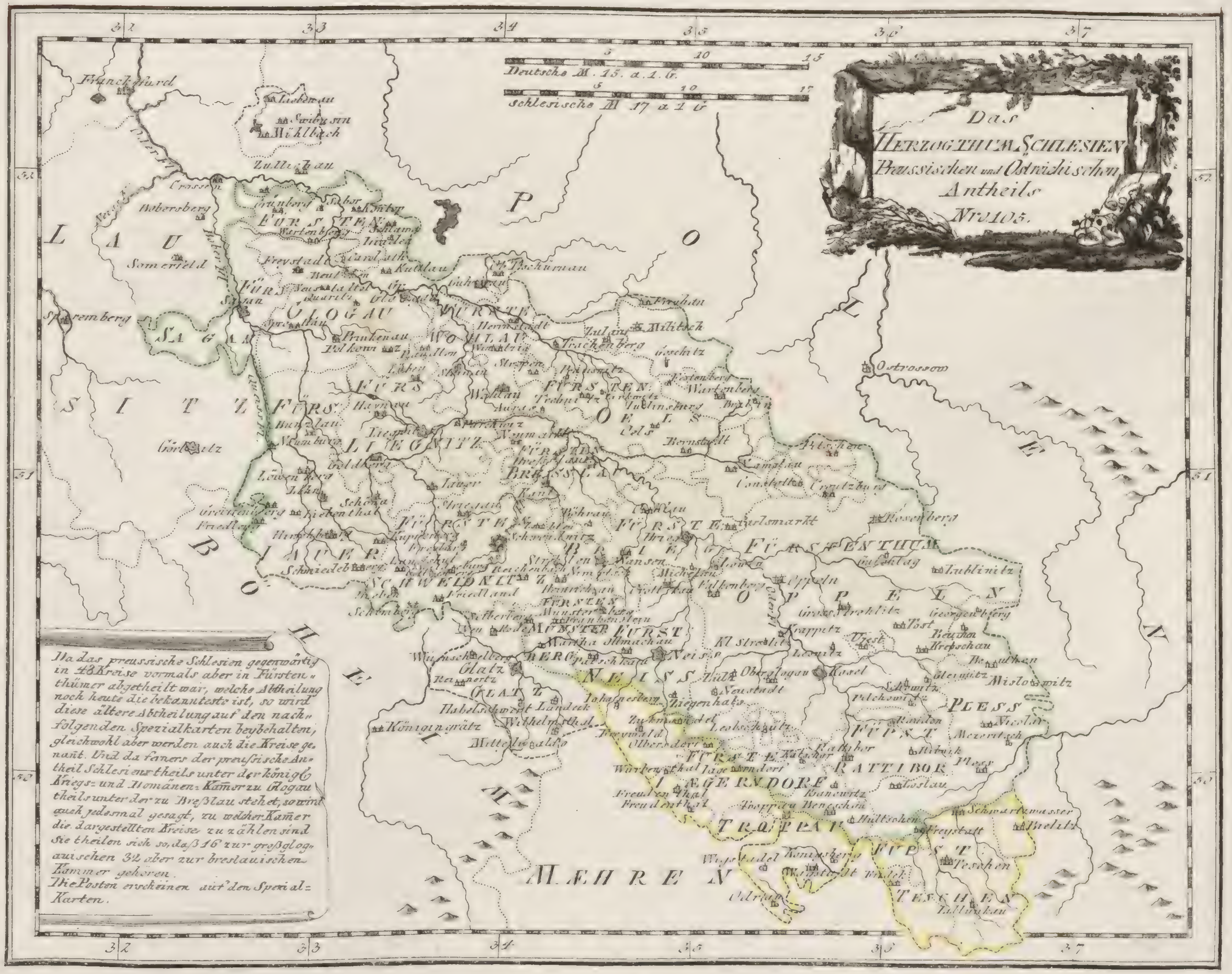

Deutsche M. 15. a. 1. G.
5
10
15
schlesische M 17 a 1 G
5
10
17
32
33
34
35
36
37
52
51
50
P O L E N
L A U S I T Z
B O H E M
MÆHREN
Franckfurd
Oder Fl.
Liebenau
Swibusen
Mühlbach
Zullichau
Crossen
Bobersberg
Somerfeld
Neiss Fl.
Bober Fl.
Queiss Fl.
Sparemberg
Görlitz
Grünberg
Saber
Kontop
FÜRSTEN.
Wartenberg
Schlawa
Freystadt
Carolath
Beuthen
Kuttlau
Neustaedtel
Quaritz
Glogau
FÜRS
Sagan
SAGAN
GLOGAU
Sprottau
Tschirnau
Guhrau
FÜRSTE
Herrnstadt
WOHLAU
Winzig
Primkenau
Polkowitz
Lüben
Steinau
Wohlau
Auras
Stroppen
Prausnitz
Trachenberg
Zulau
Militsch
Freyhan
Goschitz
Festenberg
Wartenberg
Bralin
FÜRSTEN.
OELS
Trebnitz
Oels
Bernstadt
Ostrossow
Hainau
Bunzlau
Naumburg
FÜRS.
Liegnitz
LIEGNITZ
Goldberg
Parchwitz
Neumarkt
Breslau
BRESLAU
Löwenberg
Lähn
Schönau
Greiffenberg
Friedberg
Liebenthal
Hirschberg
Jauer
Striegau
Kant
JAUER
Schmiedeberg
Kupferberg
Landshut
Bolkenhain
Freyburg
Schweidnitz
Zobten
SCHWEIDNITZ
Reichenbach
Nimptsch
Friedland
Schömberg
Wahlstatt
Ohlau
Brieg
BRIEG
Strehlen
Wansen
Löwen
Michelau
Grottkau
Falkenberg
Heinrichau
Münsterberg
Frankenstein
MÜNSTER FÜRST
Silberberg
Wartha
Ottmachau
Neurode
Wünschelburg
Patschkau
Glatz
GLATZ
Reinerz
Habelschwerdt
Landeck
Wilhelmsthal
Mittelwalde
Königingrätz
Neiss
NEISS
Johannesberg
Ziegenhals
Zuckmantel
Freywald
Olbersdorf
Konstadt
Pitschen
Namslau
Creutzburg
Carlsmarkt
Rosenberg
FÜRSTENTHUM
Guttentag
Lublinitz
OPPELN
Oppeln
Oder Fl.
Gross Strehlitz
Georgenberg
Tost
Krappitz
Ujest
Beuthen
Krepschau
Kl. Strehlitz
Leschnitz
Oberglogau
Kosel
Zülz
Neustadt
Gleiwitz
Myslowitz
Schönwitz
Peiskretscham
PLESS
Leobschütz
Ratibor
Rauden
Nicolai
Mezeritsch
FÜRST
RATIBOR
Rybnik
Pless
Jägerndorf
Katscher
Würbenthal
JÄGERNDORF
Freudenthal
Sohrau
Kranowitz
Troppau
Beneschau
Hultschin
Schwartzwasser
Bielitz
Freystadt
TROPPAU
FÜRST
Wigstadel
Königsberg
Wagstadt
Friedek
Teschen
Odrau
TESCHEN
Jablunkau

Da das preussische Schlesien gegenwärtig in 48 Kreise vormals aber in Fürstenthümer abgetheilt war, welche Abtheilung noch heute die bekannteste ist, so wird diese ältere Abtheilung auf den nachfolgenden Spezialkarten beybehalten, gleichwohl aber werden auch die Kreise genañt. Und da fanners der preussische Antheil Schlesiens theils unter der königl. Kriegs- und Domänen-Kamer zu Glogau theils unter der zu Breßlau stehet, so wird auch jedesmal gesagt, zu welcher Kañer die dargestellten Kreise zu zählen sind. Sie theilen sich so, daß 16 zur großglogauischen 32 aber zur breslauischen Kammer gehören.
Die Posten erscheinen auf den Spezial-Karten.

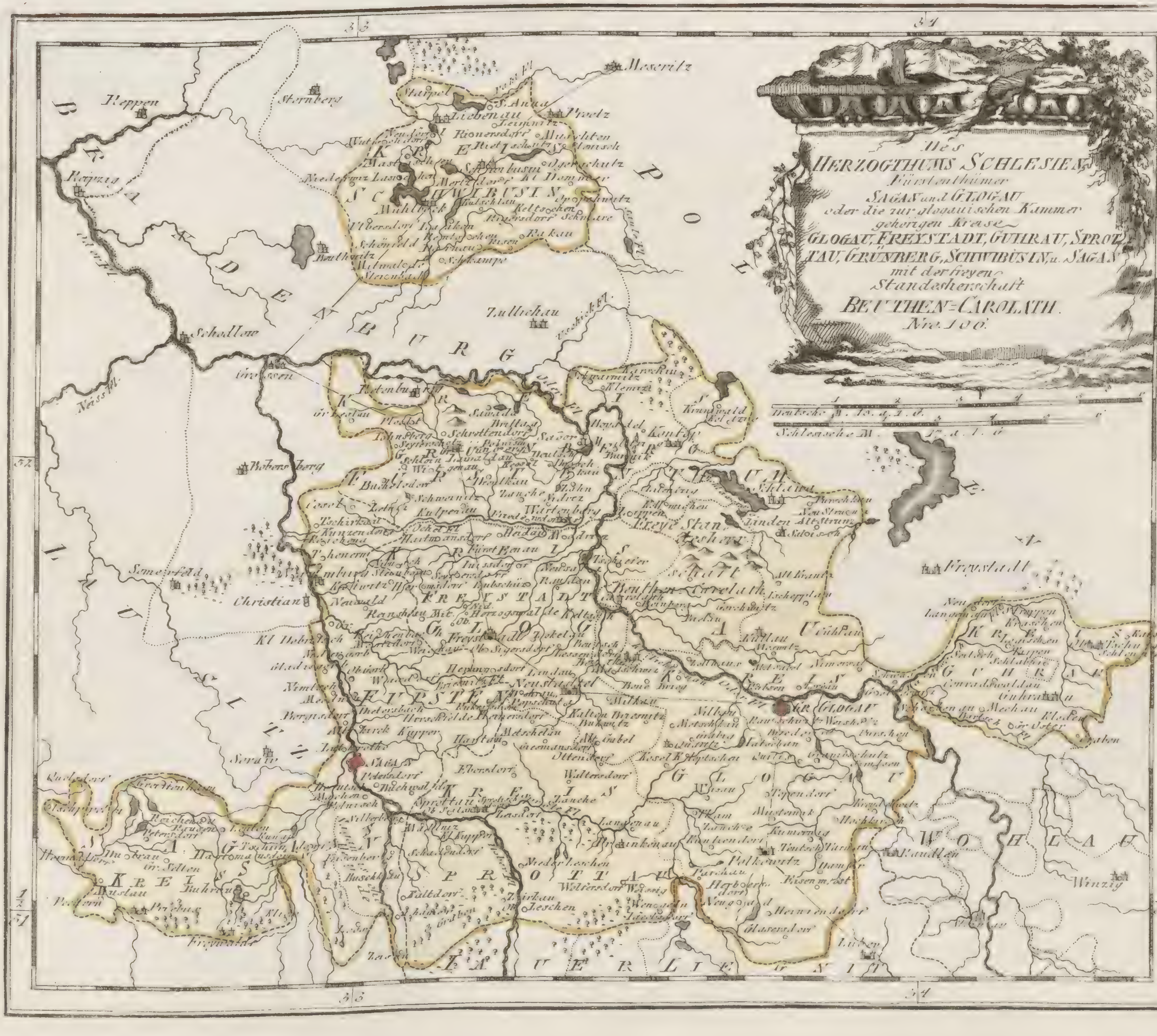
Des
HERZOGTHUMS SCHLESIEN
Fürstenthümer
SAGAN und GLOGAU
oder die zur glogauischen Kammer
gehörigen Kraise
GLOGAU, FREYSTADT, GUHRAU, SPROTTAU, GRÜNBERG, SCHWIBUSIN, u. SAGAN
mit der freyen
Standesherrschaft
BEUTHEN = CAROLATH.
Nro. 100.
Deutsche M. 15. a. 1. G.
Schlesische M. 17. a. 1. G.
BRANDENBURG
POLEN
LAUSITZ
Meseritz
Reppen
Sternberg
Zullichau
Schiedlow
Crossen
Bobersberg
Christian
Sommerfeld
Freystadt
KR. SCHWIBUSIN
KR. GRÜNBERG
Freye Standesherschaft Beuthen-Carolath
KR. FREYSTADT
FÜRSTENTH. GLOGAU
KR. GLOGAU
GR. GLOGAU
KR. GUHRAU
Guhrau
Neustaedtel
Sagan
KR. SAGAN
Sprottau
KR. SPROTTAU
Polkewitz
WOHLAU
Winzig
Lüben
Naumburg
Sorau
Halbau
Priebus
Freywalde
Kuttlau
Schlawa
Primkenau
33
34
51
52

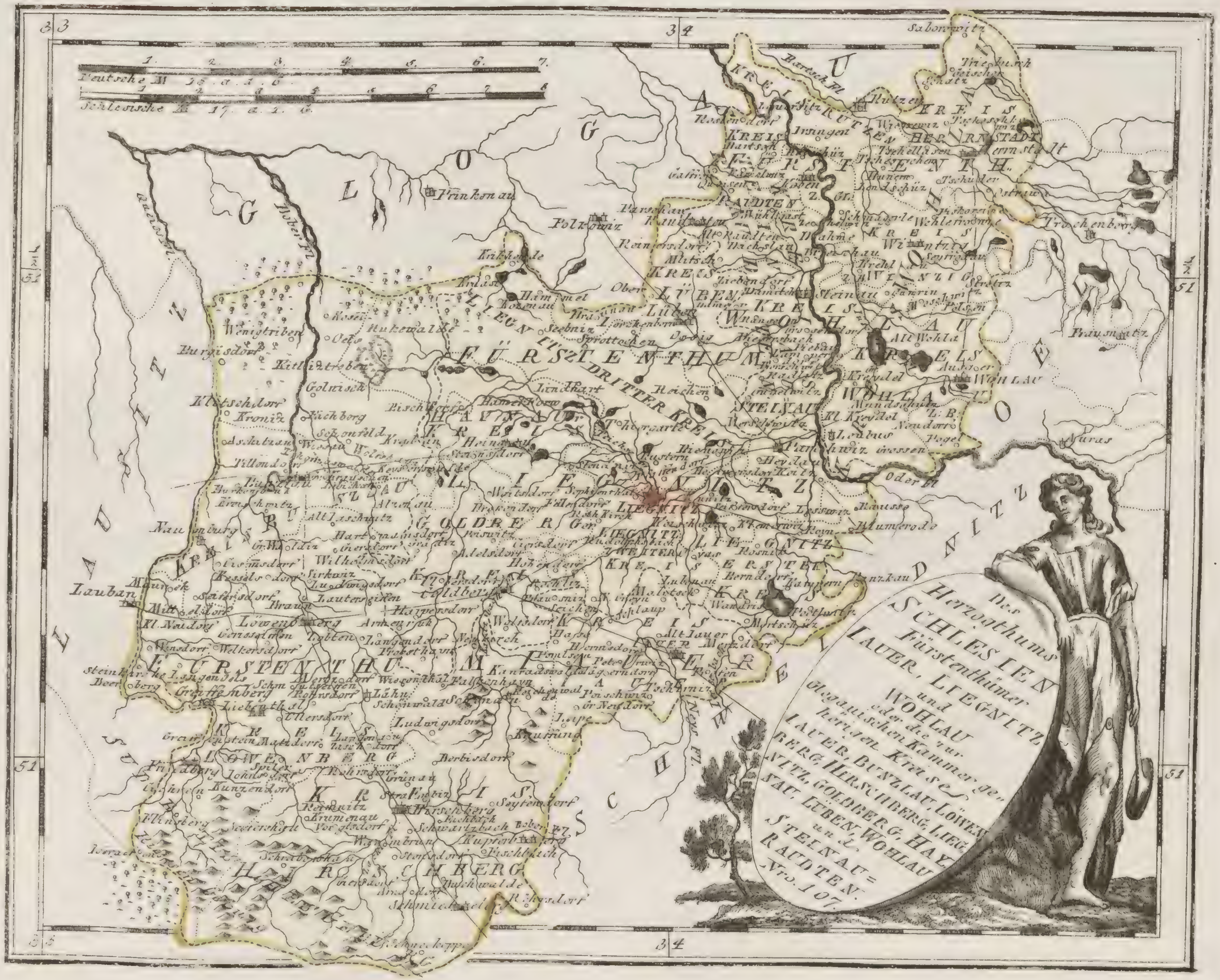
Des
Herzogthums
SCHLESIEN
Fürstenthümer
IAUER, LIEGNITZ
und
WOHLAU
oder die zur
Glogauischen Kammer ge=
hörigen Kraise
IAUER, BUNZLAU, LÖWEN
BERG, HERSCHBERG, LIEG
NITZ, GOLDBERG, HAY
NAU, LÜBEN, WOHLAU
und
STEINAU=
RAUDTEN.
Nro. 107.
Deutsche M 15 a. 1 G.
Schlesische M 17 a. 1 G.
33
34
51
FÜRSTENTHUM LIEGNITZ
DRITTER KREIS
LIEGNITZ
KREIS HAYNAU
GOLDBERG
LÖWENBERG KREIS
HIRSCHBERG
GLOGAU
LAUSITZ
SCHWEIDNITZ
OELS
KREIS WOHLAU
WOHLAU
STEINAU
RAUDTEN
KREIS LÜBEN
Lüben
Lauban
Naumburg
Friedeberg
Greiffenberg
Löwenberg
Bunzlau
Haynau
Goldberg
Jauer
Herrnstadt
Trachenberg
Prausnitz
Sabonwitz
Parchwitz
Polkwitz
Primkenau
Hirschberg
Schmiedeberg
Kupferberg
Bolkenhain
Oder Fl.
Bober Fl.
Queiss Fl.
Bartsch Fl.
Neisse Fl.
Auras
Kl. Schneekoppe

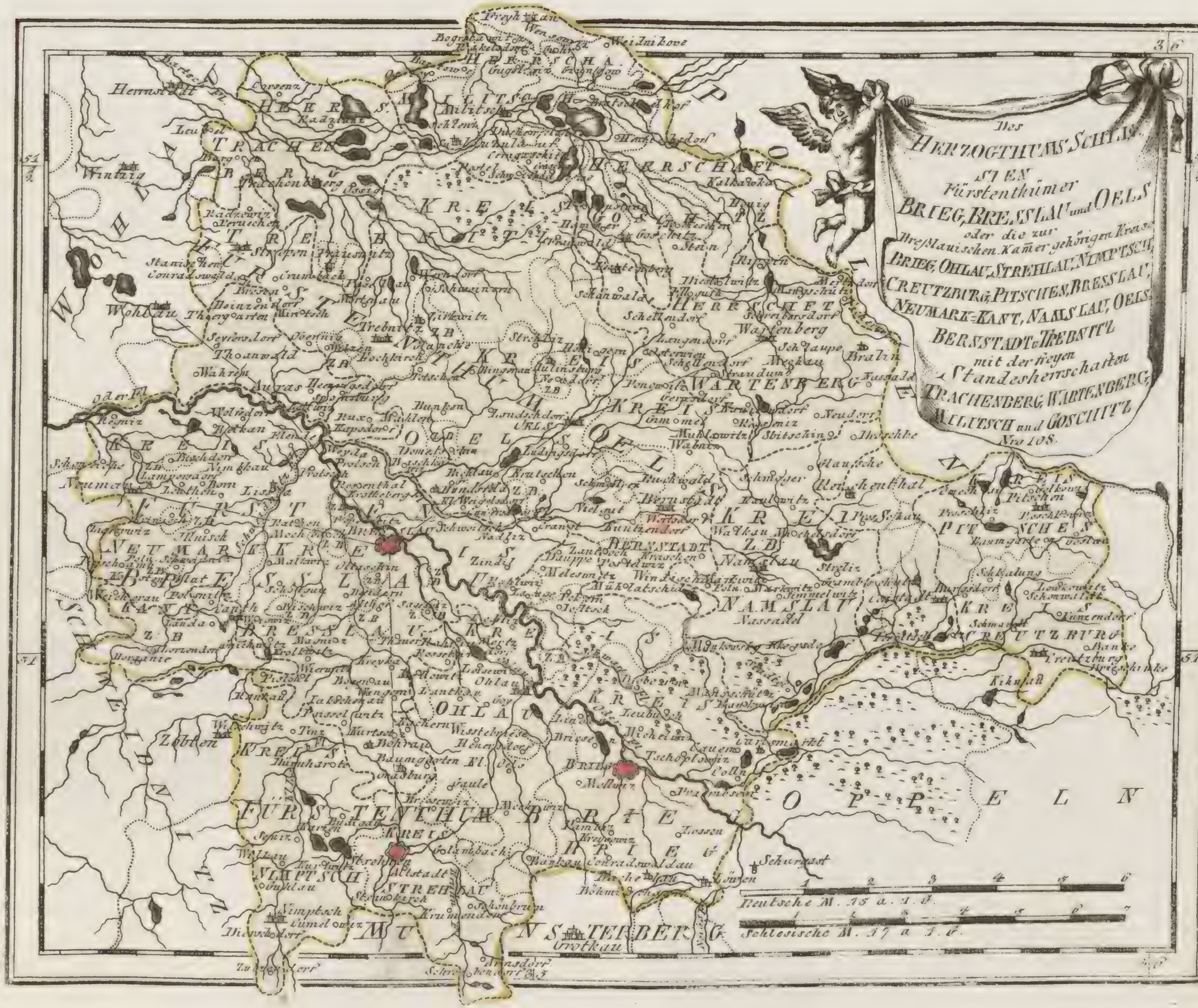
36
Des
HERZOGTHUMS SCHLE-
SIEN
Fürstenthümer
BRIEG, BRESSLAU und OELS
oder die zur
Bresslauischen Kamer gehörigen Kraise
BRIEG, OHLAU, STREHLAU, NIMPTSCH,
CREUTZBURG, PITSCHEN, BRESSLAU,
NEUMARK-KANT, NAMSLAU, OELS,
BERNSTADT u. TREBNITZ
mit der freyen
Standesherrschaften
TRACHENBERG, WARTENBERG,
MILITSCH und GOSCHITZ
Nro 108.
1 2 3 4 5 6
Deutsche M. 15 a. 1. G.
1 2 3 4 5 6 7
Schlesische M. 17 a 1. G.
O P P E L N
P O L E N
W O H L A U
S C H W E I D N I T Z
M U N S T E R B E R G
FÜRSTENTHUM BRIEG
KREIS OHLAU
KREIS BRESSLAU
KREIS NEUMARK
KREIS NAMSLAU
KREIS WARTENBERG
KREIS OELS
KREIS BERNSTADT
KREIS PITSCHEN
KREIS CREUTZBURG
KREIS TREBNITZ
HERRSCHAFT TRACHENBERG
HERRSCHAFT MILITSCH
HERRSCHAFT GOSCHUTZ
Bresslau
Brieg
Ohlau
Oels
Namslau
Bernstadt
Trebnitz
Militsch
Trachenberg
Wartenberg
Pitschen
Creutzburg
Strehlen
Nimptsch
Grotkau
Zobten
Neumark
Wohlau
Oder Fl.

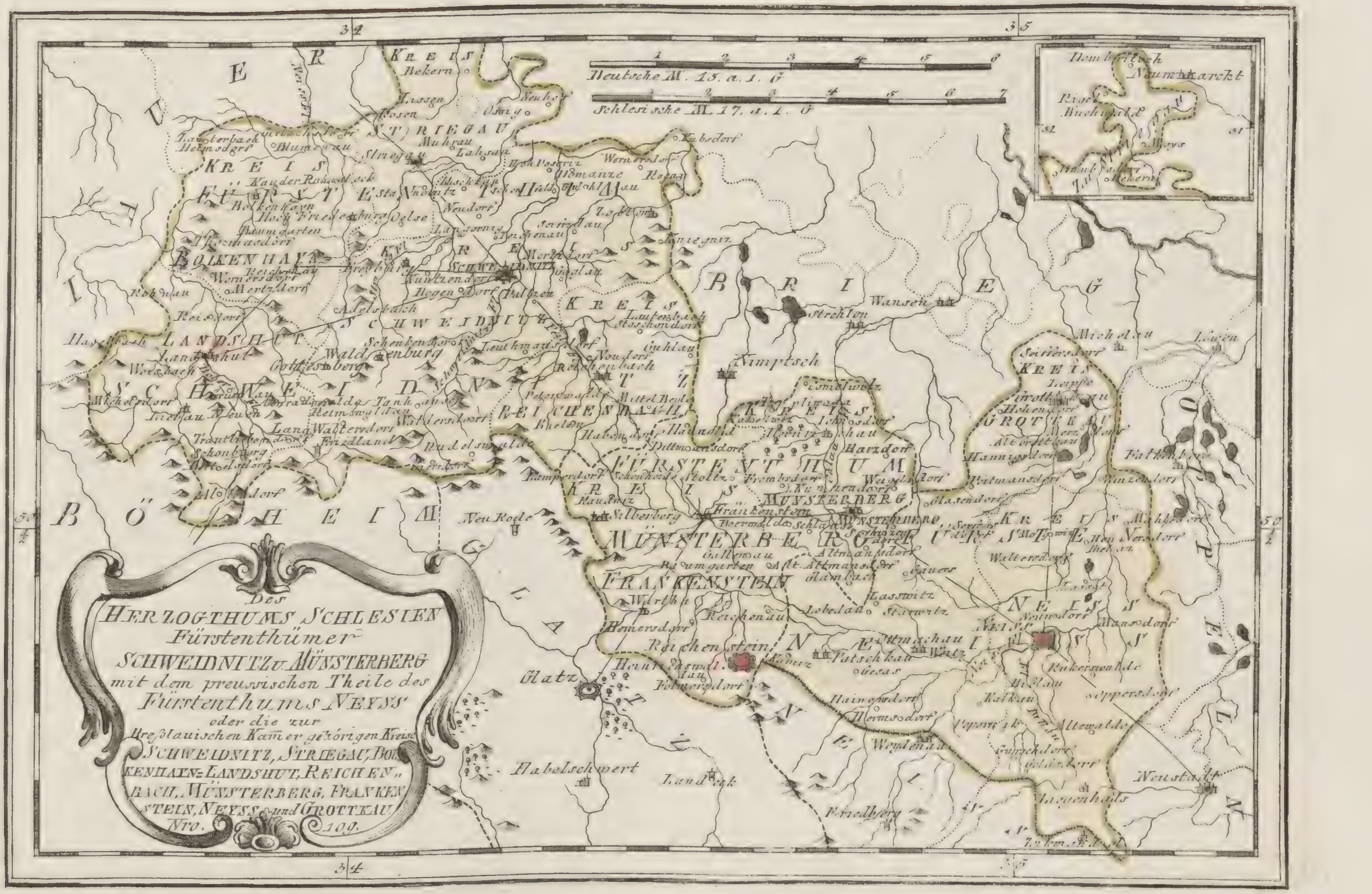

34
35
Deutsche M. 15. a. 1. G
Schlesische M. 17. a. 1. G
KREIS STRIEGAU
Striegau
KREIS BOLKENHAYN
Bolkenhayn
LANDSHUT
Landshut
SCHWEIDNITZ
KREIS SCHWEIDNITZ
REICHENBACH
Reichenbach
BRIEG
Strehlen
Nimptsch
Wansen
FÜRSTENTHUM MÜNSTERBERG
KREIS MÜNSTERBERG
Münsterberg
Frankenstein
KREIS FRANKENSTEIN
Reichenstein
KREIS GROTTKAU
KREIS NEYSS
Neiss
Ottmachau
Patschkau
Neustadt
Glatz
Habelschwert
Landeck
Friedberg
Weydenau
BÖHEIM
GLATZ
OPPELN
Hemberg
Namslau
Neumarckt

Des
HERZOGTHUMS SCHLESIEN
Fürstenthümer
SCHWEIDNITZ u. MÜNSTERBERG
mit dem preussischen Theile des
Fürstenthums NEYSS
oder die zur
Breßlauischen Kam̃er gehörigen Kreise
SCHWEIDNITZ, STRIEGAU, BOLKENHAYN=LANDSHUT, REICHENBACH, MÜNSTERBERG, FRANKENSTEIN, NEYSS und GROTTKAU
Nro. 109.

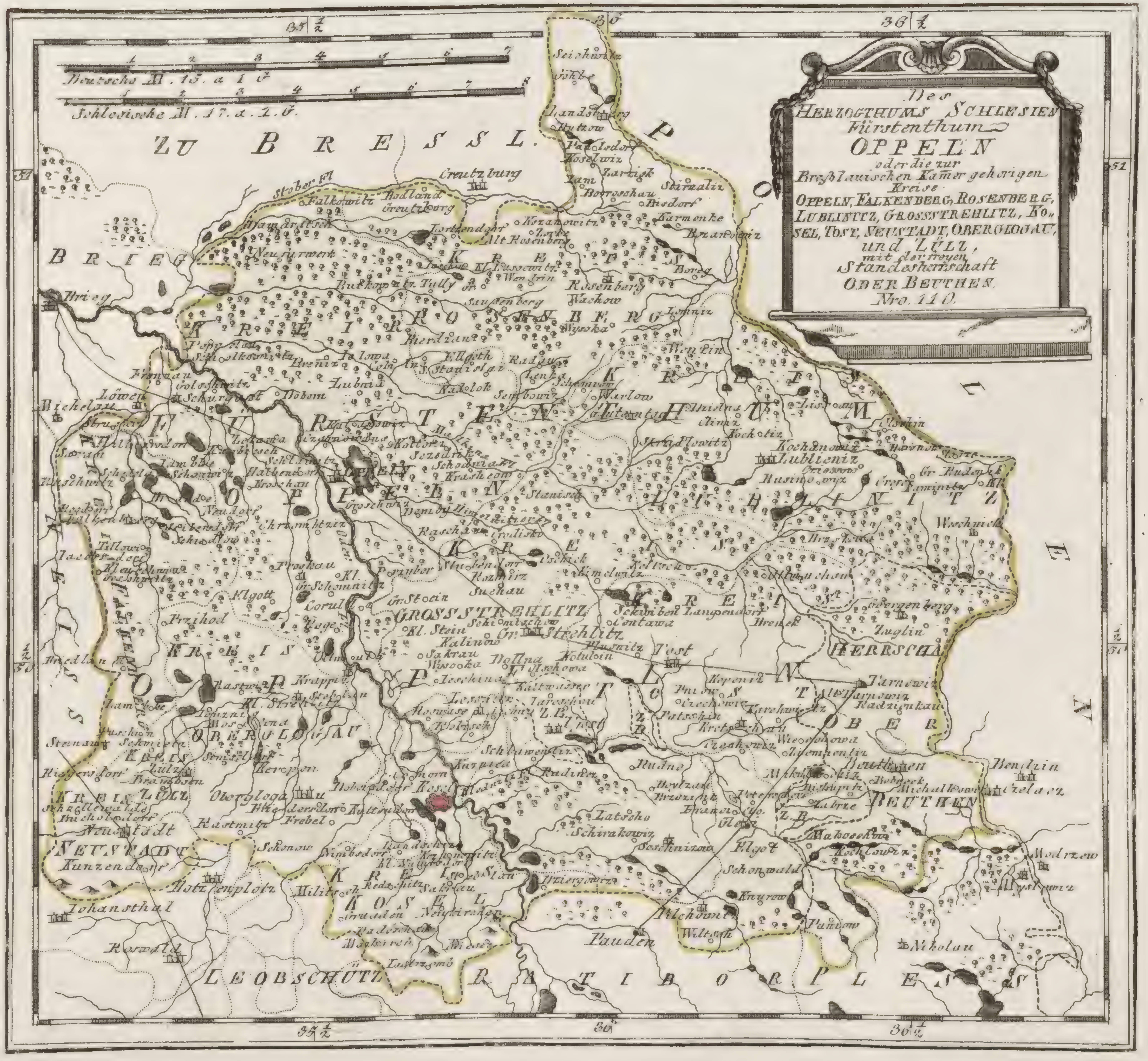

35 ½
36
36 ½
35 ½
36
36 ½
51
½ 51
½ 50
1 2 3 4 5 6 7
Deutsche M. 15. a 1 G.
1 2 3 4 5 6 7 8
Schlesische M. 17. a. 1. G.
ZU BRESSL.
BRIEG
POLEN
Brieg
Creutzburg
Stober Fl.
Falkowitz
Bodland
Creutzburg
Seichwitz
Landsberg
Kutzow
Koselwitz
Zarzisk
Borroschau
Bisdorf
Karmonke
Rosenberg
Alt Rosenberg
Kozanowitz
Wachow
Sausenberg
Tully
Neusirwent
Budkowitz
KREIS ROSENBERG
KREIS FALKENBERG
Schurgast
Löwen
Michelau
Falkenberg
Friedland
Prossau
Grosschonwitz
Elgott
Corul
Oppeln
KREIS OPPELN
Groschwitz
Krascheow
Schodnia
Zelasna
Dobrau
Stanisch
Lublinitz
Kochanowitz
Koschentin
Tarnowitz
Alt Tarnowitz
Radzionkau
Beuthen
BEUTHEN
Bendzin
Czeladz
Michalkowitz
Bobrek
Zabrze
Gleiwitz
Peiskretscham
Rudno
Tost
Pluznitz
GROSS STREHLITZ
Gr. Strehlitz
Kl. Stein
Kalinow
Sakrau
Dollna
Leschnitz
Jeschona
Ujest
Schlawenzitz
Kaltwasser
KREIS TOST
KREIS LUBLINITZ
HERRSCHAFT
OBER
KREIS OBERGLOGAU
Oberglogau
Krappitz
Rasswitz
Kl. Strehlitz
KREIS ZÜLZ
Zülz
Neustadt
NEUSTADT
Kunzendorf
Hotzenplotz
Johansthal
Roswald
Kosel
KREIS KOSEL
Landschitz
Kl. Neukirch
Sakrau
Militsch
Gnadenfeld
Dzierzgowitz
Pilchowitz
Wiltsch
Pauden
Knurow
Schönwald
Soschnitza
Schirakowitz
Zatschö
Nikolai
Mysłowitz
Modrzew
Koschowitz
Mikultschütz
Laband
LEOBSCHÜTZ
RATIBOR
PLESS

Des
HERZOGTHUMS SCHLESIEN
Fürstenthum
OPPELN
oder die zur
Breßlauischen Kamer gehörigen
Kreise
OPPELN, FALKENBERG, ROSENBERG,
LUBLINITZ, GROSSSTREHLITZ, KOSEL, TOST, NEUSTADT, OBERGLOGAU,
und ZÜLZ,
mit der freyen
Standesherrschaft
OBER BEUTHEN.
Nro. 110.

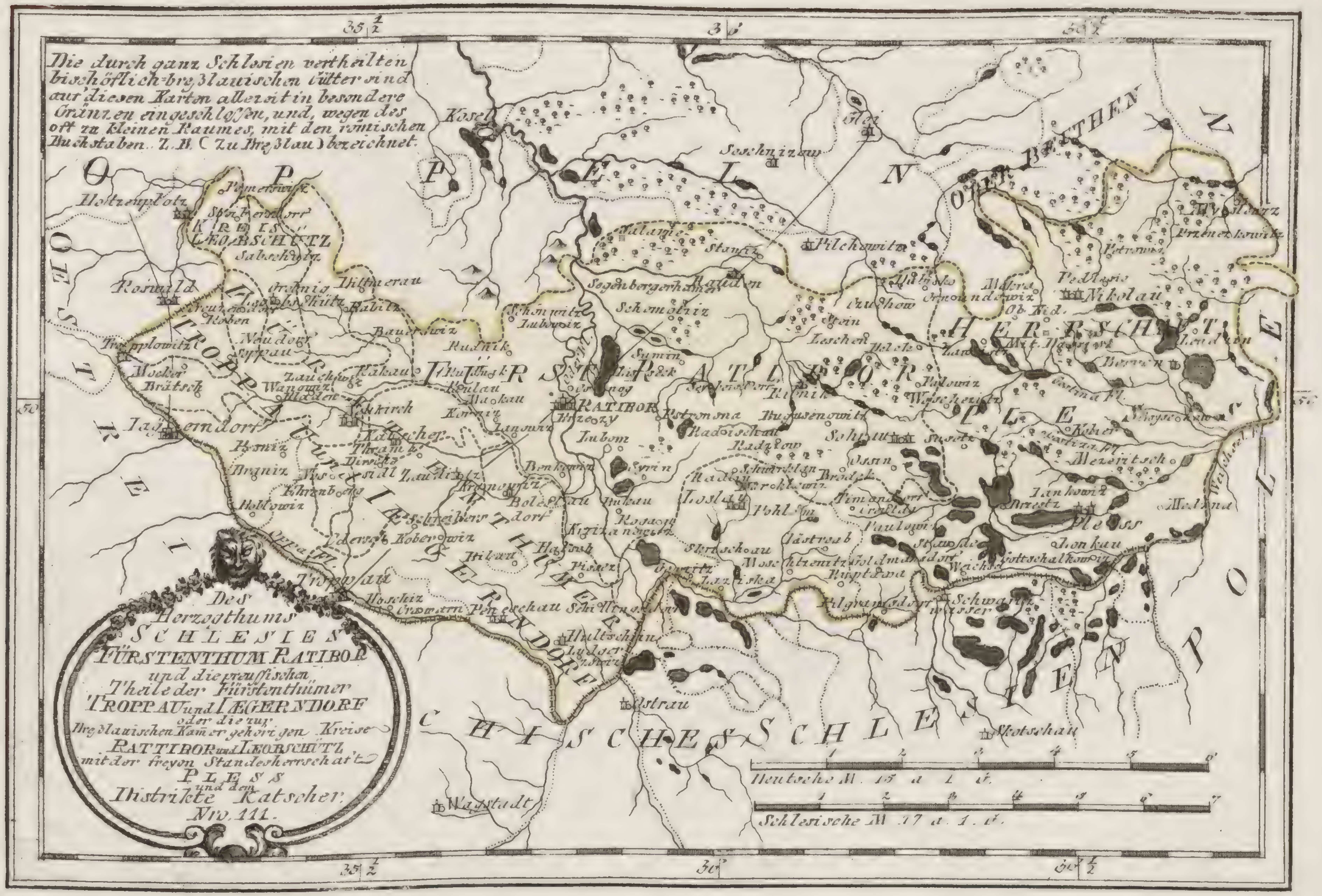
Des
Herzogthums
SCHLESIEN
FÜRSTENTHUM RATIBOR
und die preussischen
Theile der Fürstenthümer
TROPPAU und JÆGERNDORF
oder die zur
Brezlauischen Kamer gehörigen Kreise
RATTIBOR und LEOBSCHÜTZ
mit der freyen Standesherrschaft
PLESS
und dem
Distrikte Katscher.
Nro. 111.
Die durch ganz Schlesien vertheilten bischöflich-brezlauischen Gütter sind auf diesen Karten allezeit in besondere Gränzen eingeschlossen, und, wegen des oft zu kleinen Raumes, mit den römischen Buchstaben. Z. B. (Zu Brezlau) bezeichnet.
Teutsche M. 15 a 1 °.
Schlesische M. 17 a. 1. °.
35 1/2
36
36 1/2
50
O P P E L N
OBER BEUTHEN
OESTREICH
KREIS LEOBSCHÜTZ
TROPPAU
FÜRSTENTHUM RATIBOR
HERRSCHAFT PLESS
JÆGERNDORF
OESTREICHISCHES SCHLESIEN
POLEN
Kosel
Gleiwitz
Soschnizaw
Pilchowitz
Nikolau
Ratibor
Loslau
Sohrau
Pless
Troppau
Hultschin
Ostrau
Skotschau
Wagstadt
Jägerndorf
Rosswald
Holtzenplotz
Bauerwiz
Katscher
Oderberg
Mezeritsch
Schwarzwasser
Oppa Fl.
Weichsel Fl.

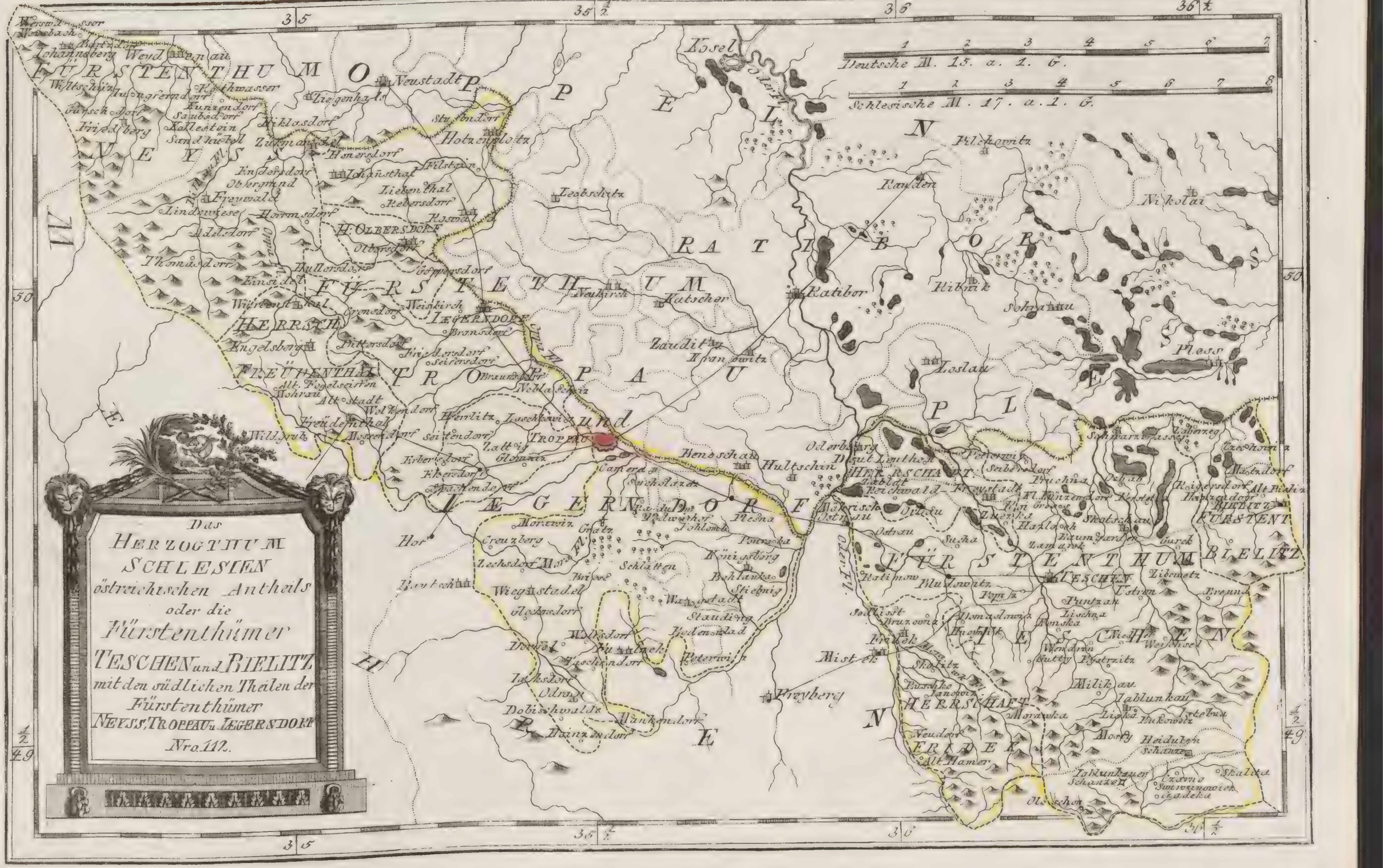

Das
HERZOGTHUM
SCHLESIEN
östreichischen Antheils
oder die
Fürstenthümer
TESCHEN und BIELITZ
mit den südlichen Theilen der
Fürstenthümer
NEYSS, TROPPAU u. JÆGERNDORF
Nro. 112.

35
35 ½
36
36 ½
50
½ 49
1 2 3 4 5 6 7
Deutsche M. 15. a. 1. G.
1 2 3 4 5 6 7 8
Schlesische M. 17. a. 1. G.
FÜRSTENTHUM OPPELN
FÜRSTENTHUM RATIBOR
FÜRSTENTHUM NEYSS
FÜRSTENTHUM TROPPAU und JÆGERNDORF
FÜRSTENTHUM TESCHEN
BIELITZ FÜRSTENT.
PLESS
HERRSCH. FREÜDENTHAL
HERRSCHAFT FRIDEK
MÄHREN
Kosel
Neustadt
Ziegenhals
Hotzenplotz
Leobschütz
Ratibor
Rauden
Nikolai
Rybnik
Sohrau
Loslau
Jægerndorf
Troppau
Freudenthal
Hultschin
Oderberg
Freystadt
Teschen
Skotschau
Jablunkau
Jablunkauer Schanze
Friedek
Mistek
Freyberg
Wiegstadel
Königsberg
Wagstadt
Odrau
Fulnek
Zuckmantel
Freywalde
Friedberg
Johannsberg
Weidenau
Ostrau
Bielitz
Schwarzwasser
Oder Fl.

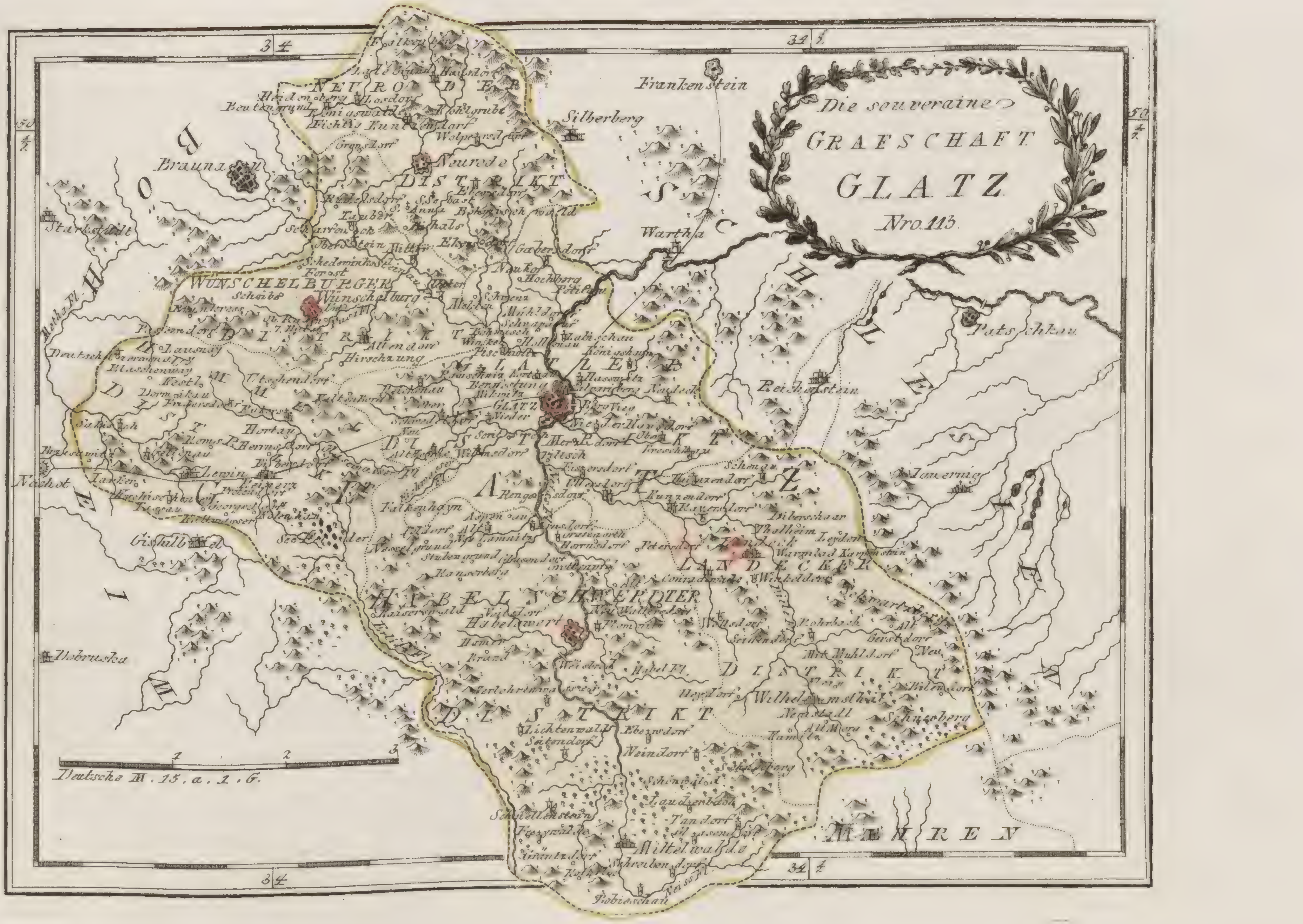

Die souveraine
GRAFSCHAFT
GLATZ
Nro. 113.

NEURODER DISTRIKT
WUNSCHELBURGER DISTRIKT
GLATZER DISTRIKT
HABELSCHWERDTER DISTRIKT
LANDECKER DISTRIKT
BÖHMEN
SCHLESIEN
MEHREN
Frankenstein
Silberberg
Wartha
Patschkau
Reichenstein
Jauernig
Braunau
Starkstadt
Nachot
Dobruska
Gishübel
Neurode
Wünschelburg
Glatz
Habelschwert
Landeck
Mittelwalde
Lewin
Reinerz
Hochberg
Eckersdorf
Rengersdorf
Wilhelmsthal
Schneeberg
Neissfl.
Habel Fl.
Mettau Fl.
Erlitzfl.
Deutsche M. 15. a. 1. G.
1
2
3
34
34 ½
50
50 ½

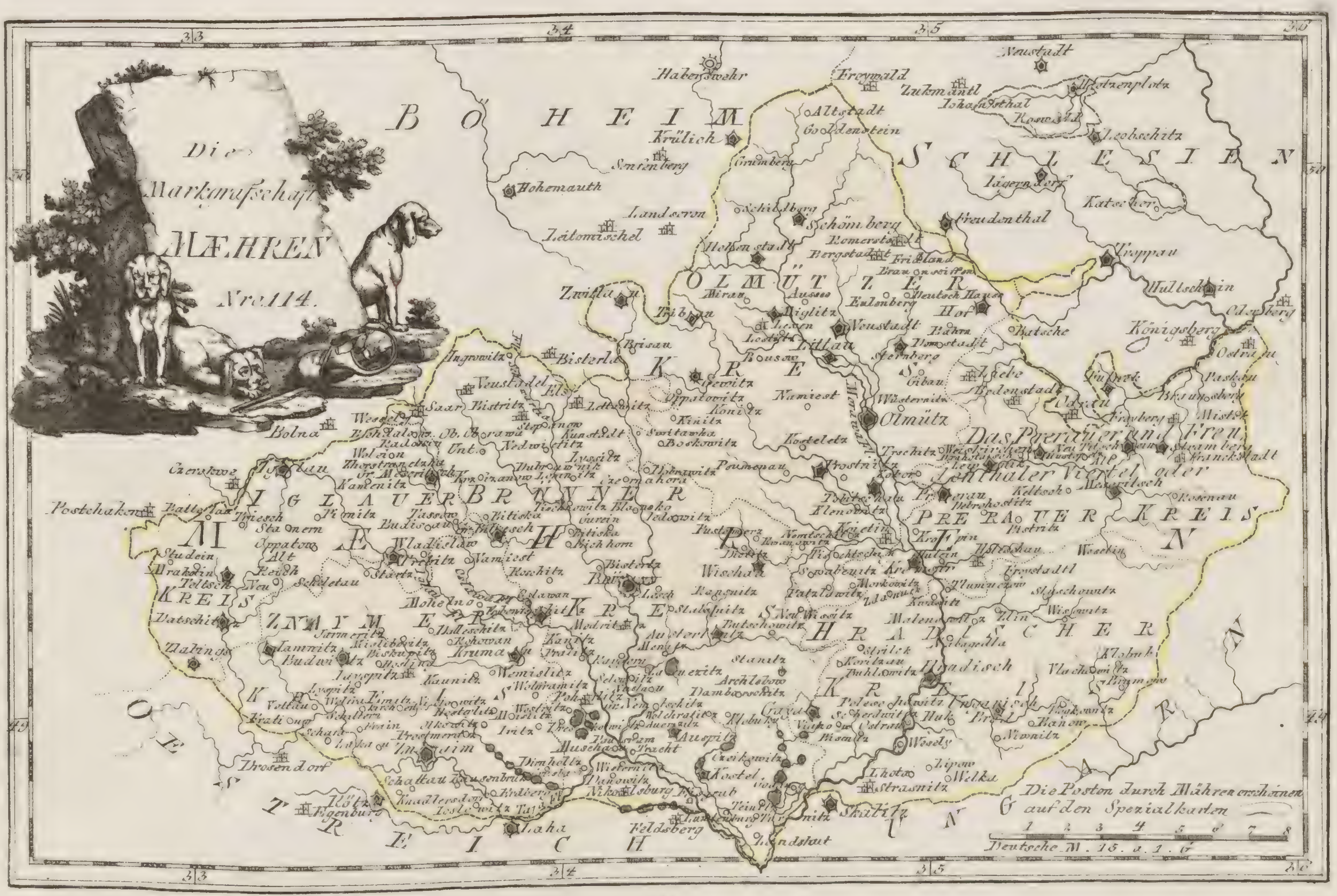
Die
Markgrafſchaft
MÆHREN
Nro.114.
BÖHEIM
SCHLESIEN
OESTERREICH
UNGARN
OLMÜTZER KREIS
IGLAUER KREIS
BRÜNNER KREIS
ZNAYMER KREIS
HRADISCHER KREIS
PRERAUER KREIS
Das Prerauer und Freuden Thaler Viertel oder
Habelschwerdt
Freywald
Neustadt
Zukmantl
Iohannsthal
Hotzenplotz
Leobschitz
Altstadt
Goldenstein
Krülich
Grumberg
Jägerndorf
Katscher
Hohemauth
Landscron
Zwittau
Schildberg
Schömberg
Freudenthal
Troppau
Hultschin
Odrsberg
Königsberg
Hohenstadt
Römerstadt
Bergstadt
Friedland
Braunseiffen
Mährisch Neustadt
Littau
Sternberg
Bisterla
Gewitz
Namiest
Olmütz
Leipnik
Prerau
Weiskirchen
Fulnek
Ostrau
Kremsier
Prossnitz
Iglau
Trebitsch
Brünn
Wischau
Austerlitz
Hradisch
Ungarisch Brod
Znaim
Nikolsburg
Feldsberg
Lundenburg
Göding
Skalitz
Strasnitz
Auspitz
Laha
Zlabings
Datschitz
Teltsch
Budwitz
Kromau
Eibenschitz
Zwittau
Landstraß
Posteha
Drosendorf
Eggenburg
Kostel
Welka
Kanow
Niwnitz
33
34
35
36
50
49
Die Posten durch Mähren erscheinen
auf den Spezialkarten
1
2
3
4
5
6
7
8
Deutsche M. 15. a 1. G

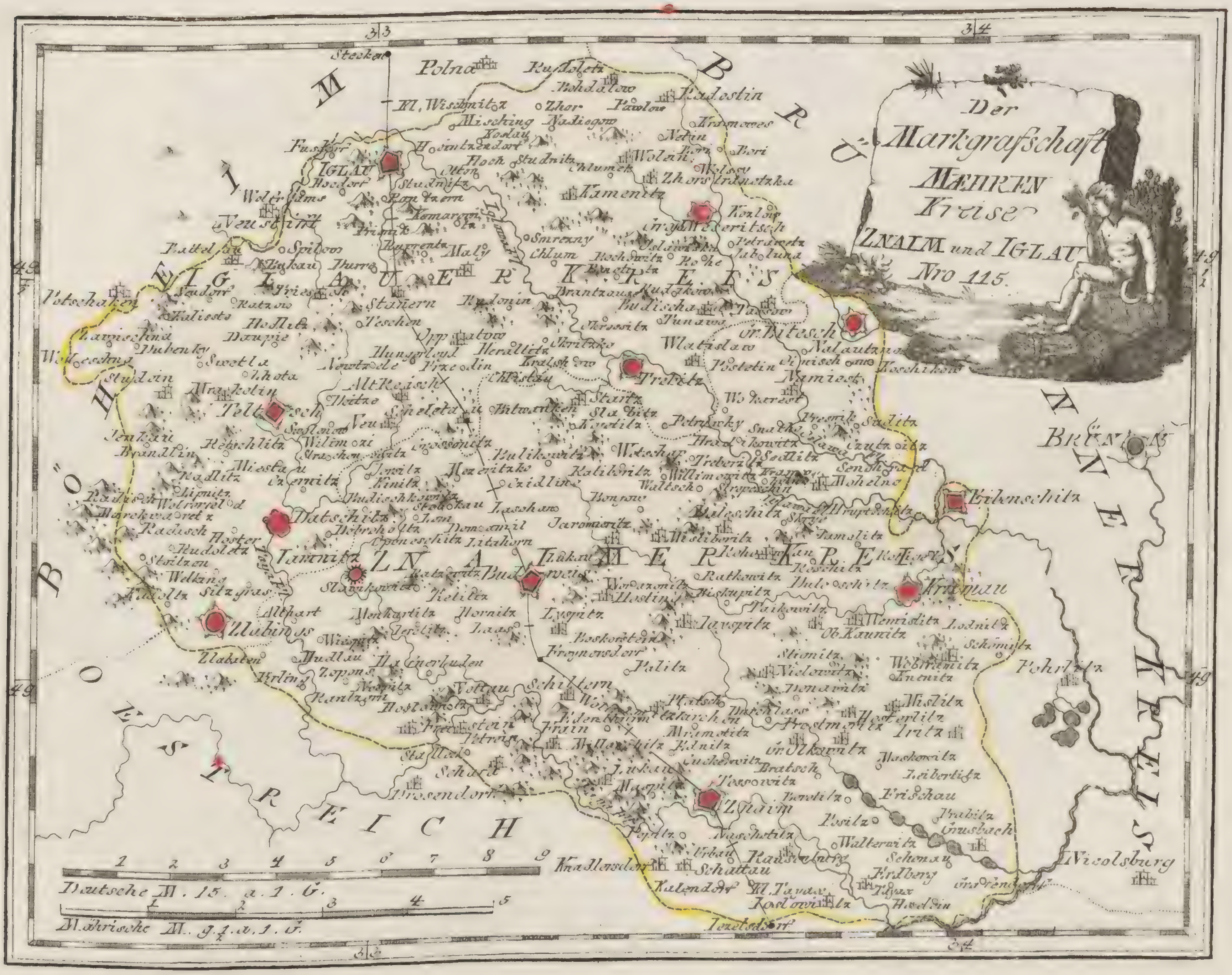
Der
Markgrafschaft
MAEHREN
Kreise
ZNAIM und IGLAU
Nro 115.
33
34
49
BÖHMEN
IGLAUER KREIS
ZNAIMER KREIS
BRÜNNER KREIS
OESTERREICH
Polna
Iglau
Neustift
Teltsch
Datschitz
Jamnitz
Zlabings
Trebitz
Gr. Meseritsch
Gr. Bitesch
Kamenitz
Budwitz
Hrottowitz
Mährisch Budwitz
Kromau
Eibenschitz
Brünn
Znaim
Pohrlitz
Nicolsburg
Frain
Vöttau
Schiltern
Jaispitz
Misslitz
Grusbach
Kalendorf
Zlabern
Krawsko
Dürnholz
1 2 3 4 5 6 7 8 9
Deutsche M. 15. a. 1. G.
1 2 3 4 5
Mährische M. 9½ a. 1. G.

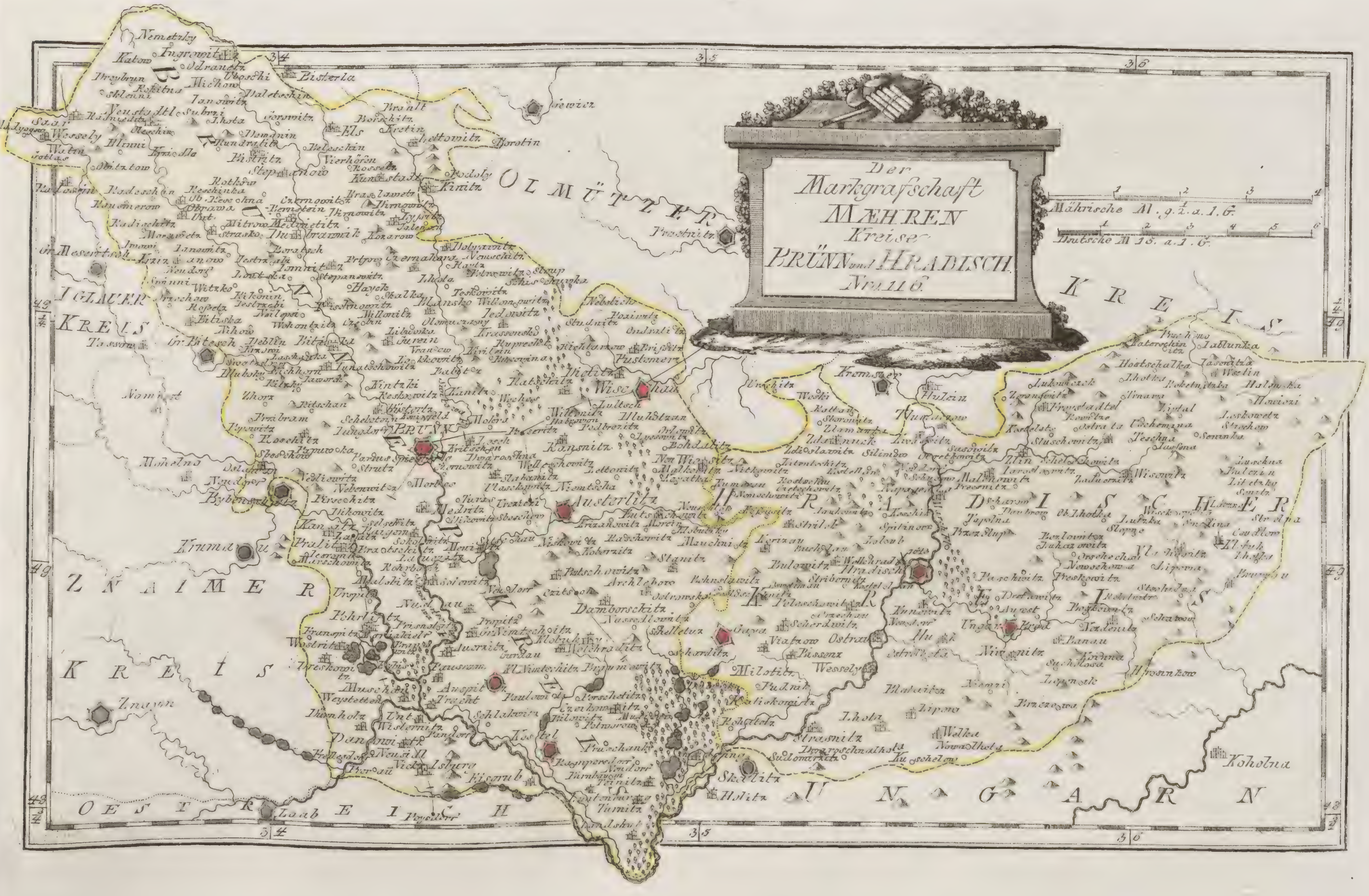
Der
Markgrafschaft
MÆHREN
Kreise
BRÜNN und HRADISCH
Nro 116.
Mährische M. 9 ½ a. 1 G.
Deutsche M 15 a. 1 G.
1 2 3 4
1 2 3 4 5 6
OLMÜTZER KREIS
IGLAUER KREIS
ZNAIMER KREIS
OESTERREICH
UNGARN
BRÜNN
HRADISCH
Brünn
Wischau
Austerlitz
Gaya
Hradisch
Ungarisch Brod
Kremsier
Auspitz
Kostel
Ung. Brod
Znaym
Kromau
Rybenschitz
Gr. Meseritsch
Gr. Bitesch
Prosnitz
Gewicz
Skalitz
Holitz
Kohelna
Laab
Nikolsburg
34
35
36
49
48

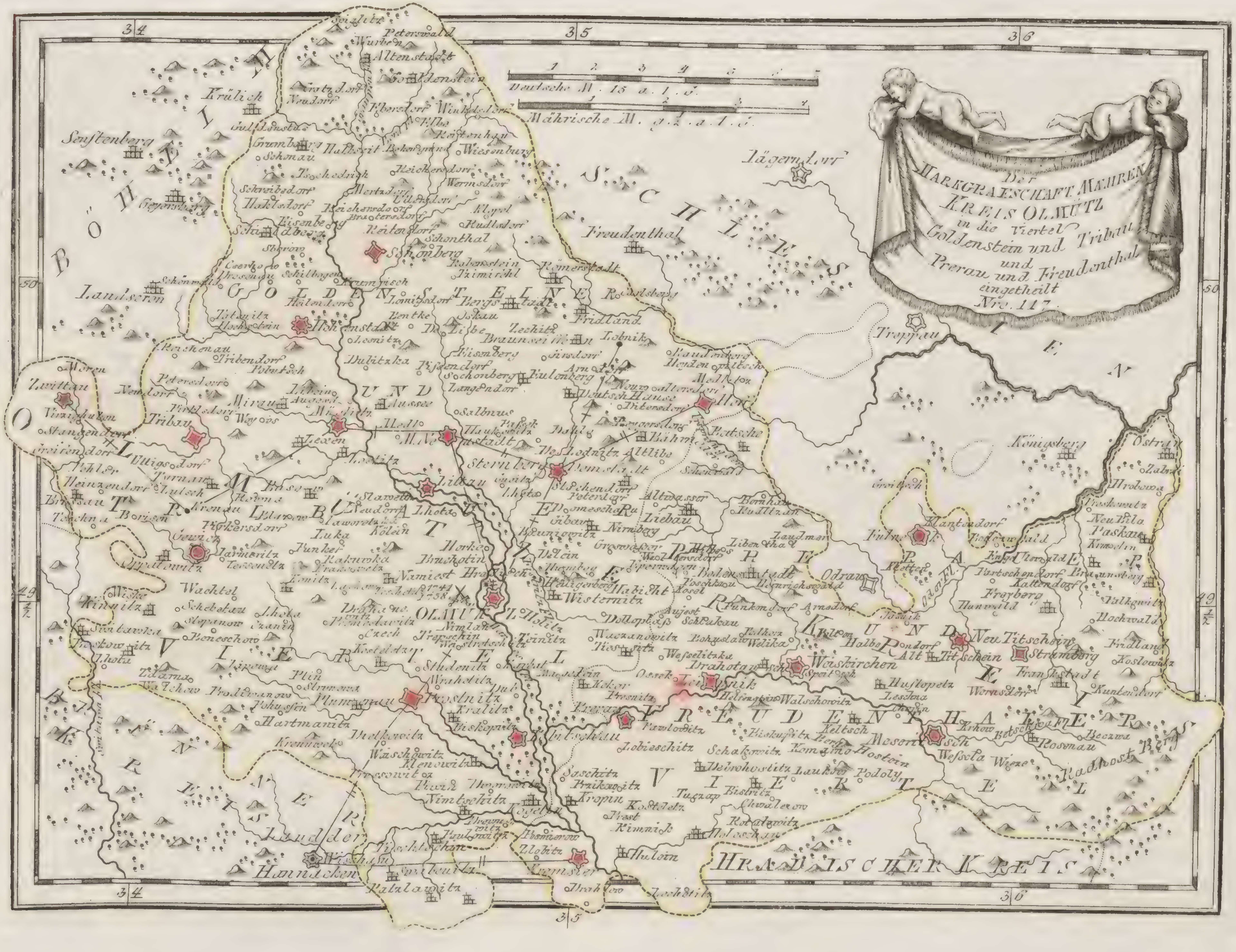
Der
MARKGRAFSCHAFT MÄHREN
KREIS OLMÜTZ
in die Viertel
Goldenstein und Tribau
und
Prerau und Freudenthal
eingetheilt
Nro. 117.
Deutsche M. 15 a. 1. G.
Mährische M. 9½ a. 1. G.
BÖHMEN
SCHLESIEN
GOLDENSTEIN
UND TRIBAU
VIERTEL
PRERAU
UND FREUDENTHAL
VIERTEL
BRÜNNER KREIS
HRADISCHER KREIS
OLMÜTZ
Zwittau
Tribau
Mügliz
Hohenstadt
Schönberg
Altenstadt
Goldenstein
Freudenthal
Jägerndorf
Troppau
Neustadt
Littau
Sternberg
Domstadt
Hof
Bähren
Römerstadt
Fridland
Eulenberg
Deutsch Hause
Gewitsch
Prossnitz
Kojetein
Prerau
Leipnik
Weiskirchen
Neu Titschein
Fulnek
Odrau
Königsberg
Stramberg
Freiberg
Mistek
Kremsier
Tobitschau
Wischau
Landskron
Senftenberg
Grulich
Radhost Berg

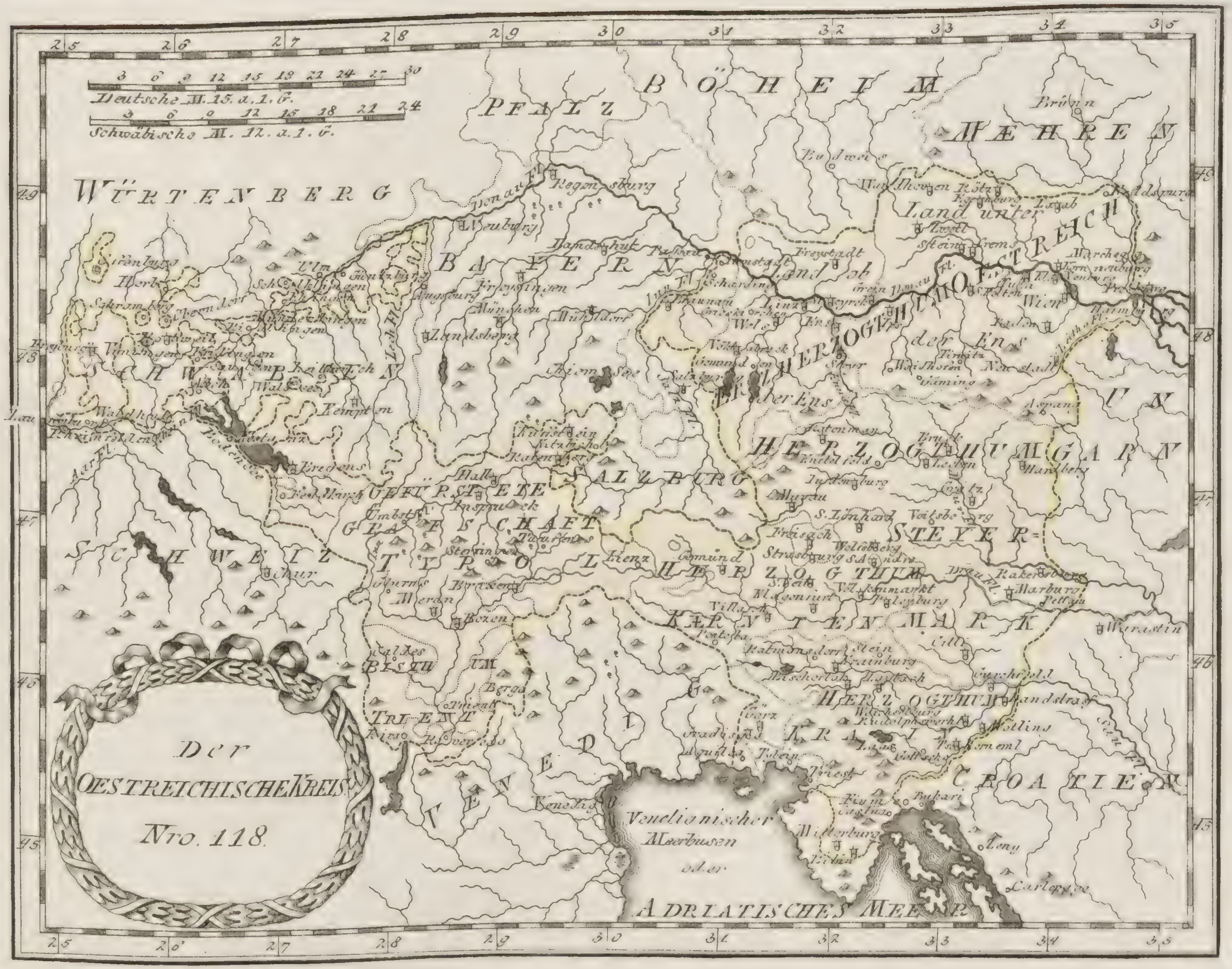
Der OESTREICHISCHE KREIS
Nro. 118
Deutsche M. 15. a. 1. G.
Schwäbische M. 12. a. 1. G.
BÖHEIM
MÆHREN
PFALZ
WÜRTENBERG
BAYERN
SCHWABEN
SCHWEIZ
GEFÜRSTETE GRAFSCHAFT TIROL
SALZBURG
ERZHERZOGTHUM OESTREICH
Land unter der Ens
Land ob der Ens
HERZOGTHUM STEYER
HERZOGTHUM KAERNTEN
MARK
HERZOGTHUM KRAIN
BISTHUM TRIENT
VENEDIG
UNGARN
CROATIEN
Venetianischer Meerbusen oder ADRIATISCHES MEER
Regensburg
Landshut
Freysingen
München
Augsburg
Ulm
Kempten
Bregenz
Chur
Inspruck
Brixen
Meran
Botzen
Trient
Linz
Wels
Ens
Steyer
Wien
Pressburg
Brünn
Budweis
Krems
Neustadt
Grätz
Judenburg
Leoben
Marburg
Pettau
Cilly
Villach
Clagenfurt
Laybach
Görz
Triest
Fiume
Venedig
Carlstatt
Zengg

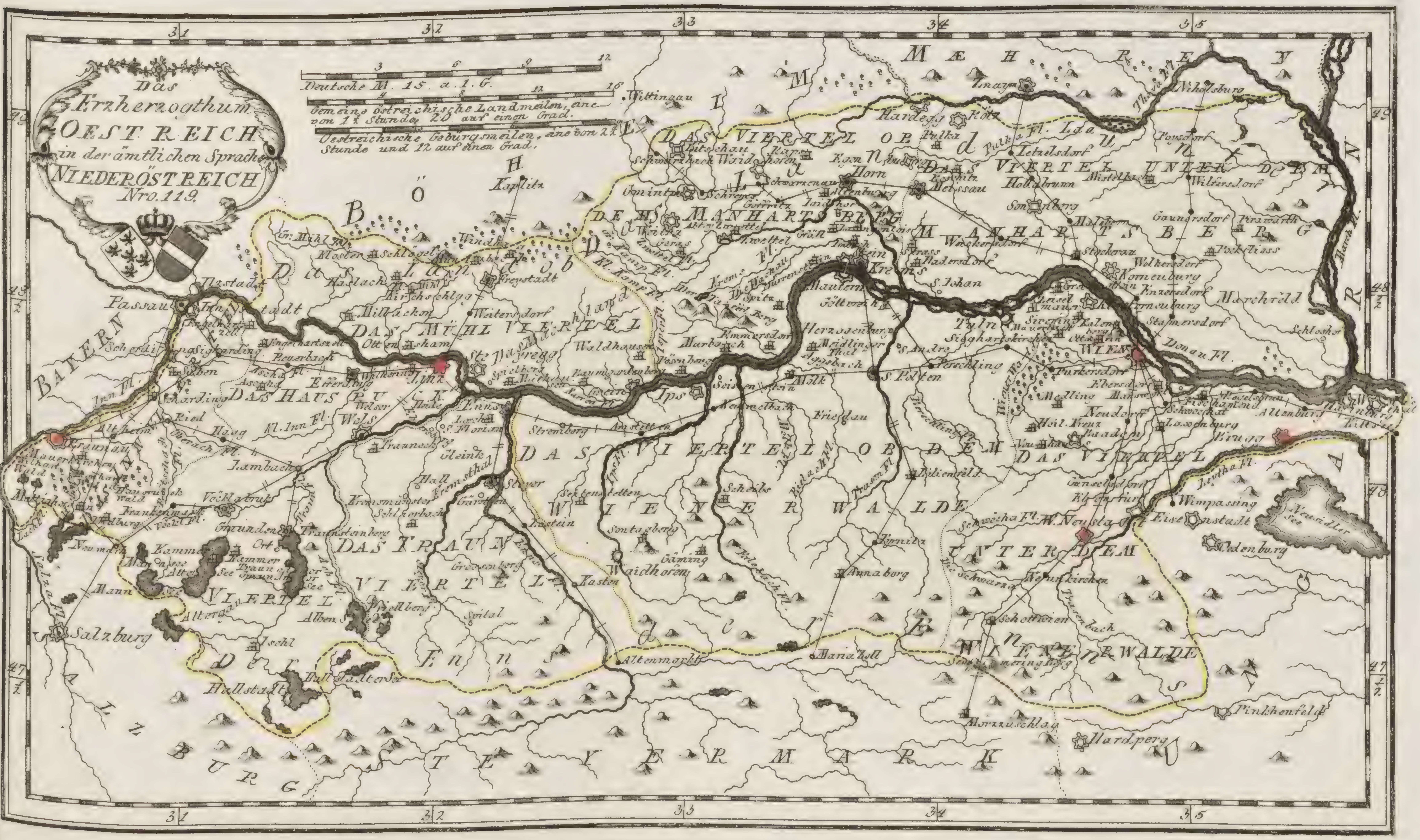
Das
Erzherzogthum
OESTREICH
in der ämtlichen Sprache
NIEDERÖSTREICH
Nro. 119.
Deutsche M. 15. a. 1. G.
Gemeine östreichische Landmeilen, eine von 1½ Stunde, 20 auf einen Grad.
Oestreichische Gebürgsmeilen, eine von 2½ Stunde und 12 auf einen Grad.
31
32
33
34
35
48½
48
47½
BÖHMEN
MÆHREN
UNGARN
BAYERN
SALZBURG
STEYERMARK
DAS VIERTEL OB DEM MANHARTSBERG
DAS VIERTEL UNTER DEM MANHARTSBERG
DAS VIERTEL OB DEM WIENERWALDE
DAS VIERTEL UNTER DEM WIENERWALDE
DAS MÜHL VIERTEL
DAS HAUS RUCK VIERTEL
DAS TRAUN VIERTEL
Das Land ob der Enns
Passau
Linz
Wien
Krems
Stein
S. Pölten
W. Neustadt
Salzburg
Braunau
Znaym
Horn
Enns
Steyer
Wels
Ips
Tuln
Presburg
Oedenburg
Neusidler See
Donau Fl.
March Fl.
Inn Fl.
Kamp Fl.
Trasen Fl.
Leytha Fl.
Hallstadt
Gmunden
Ischl
Altenmarkt
Maria Zell
Hardperg
Pinkhenfeld

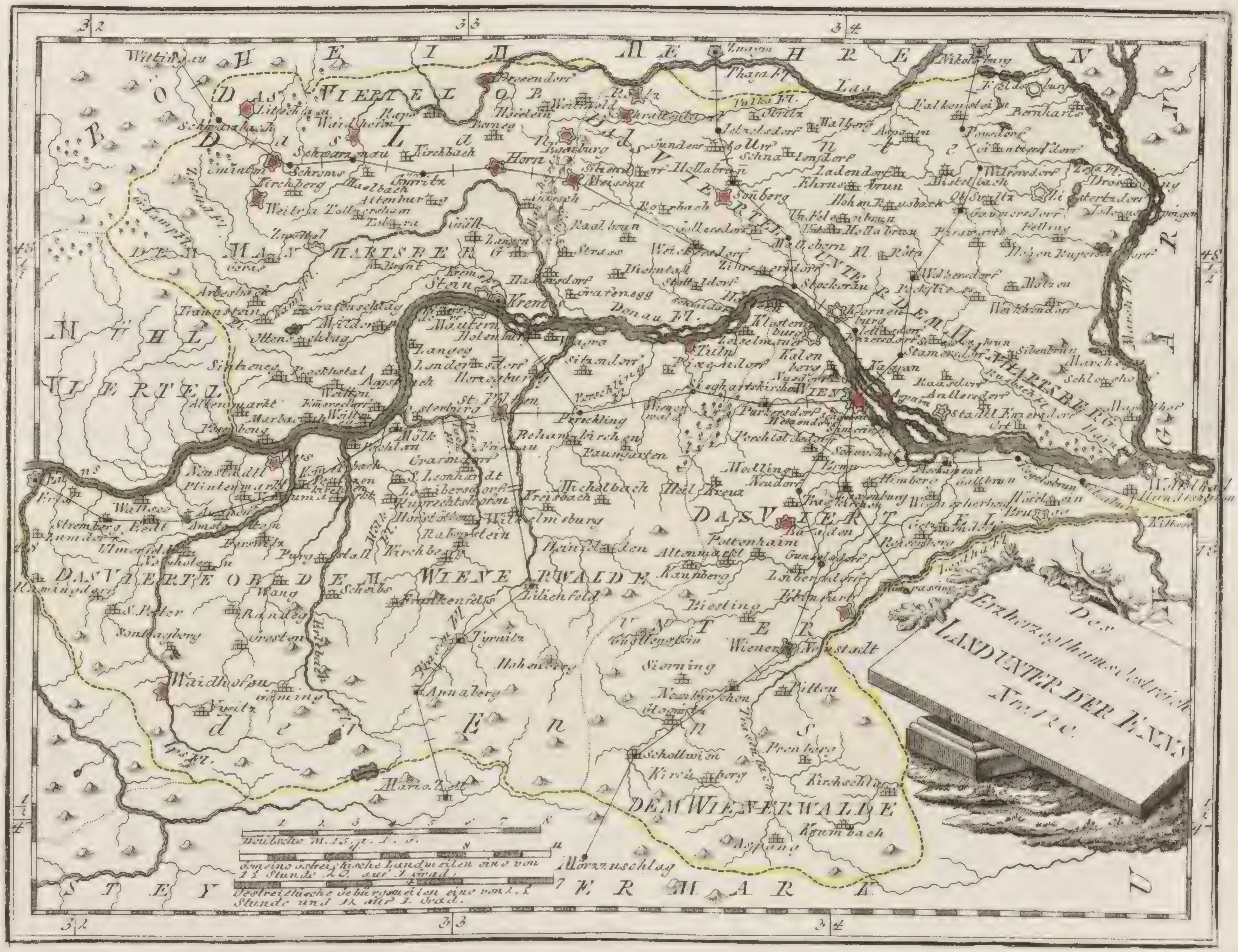
Des
Erzherzogthums Oestreich
LAND UNTER DER ENNS
No. 26.
1 2 3 4 5 6 7 8
Deutsche M. 15 g. 1. G.
4 8 11
Gemeine östreichische Landmeilen eine von 1½ Stunde 20 auf 1 Grad.
4 7
Oestreichische Gebürgsmeilen eine von 2 ½ Stunde und 12 auf 1 Grad.
32
33
34
48
BÖHMEN
MÄHREN
UNGARN
STEYERMARK
DAS VIERTEL OBER DEM MANHARTSBERG
DAS VIERTEL UNTER DEM MANHARTSBERG
DAS VIERTEL OB DEM WIENERWALDE
DAS VIERTEL UNTER DEM WIENERWALDE
MÜHL VIERTEL
Wittingau
Litschau
Schwarzenau
Kirchbach
Horn
Eggenburg
Brisau
Zwettel
Krems
Stein
Mautern
Tuln
Klosterneuburg
WIEN
Donau Fl.
Zneym
Thaya Fl.
Nikolsburg
Feldsburg
Falkenstein
Mistelbach
Wolkersdorf
Korneuburg
Stockerau
Sonberg
Hollabrun
Zistersdorf
Marchegg
Hainburg
Bruck
Kittsee
Schwechat
Fischament
Medling
Baaden
Pottenhaim
Neustadt
Wiener Neustadt
Neunkirchen
Glogniz
Schottwien
Kirchberg
Krumbach
Aspang
Pitten
Kirchschlag
Mörzzuschlag
St. Pölten
Lilienfeld
Türnitz
Annaberg
Maria Zell
Waidhofen
Ybs Fl.
Mölk
Ips
Enns
Erla
Strenberg
Amstetten
S. Peter
Steyr
Perschling
Heiligen Kreuz
Altenmarkt
Klein Zell
March Fl.
Leitha Fl.
Biesting
Wilhelmsburg
Kirchberg
Scheibs
Gaming
Purgstall
Wang
Randegg
Gresten
Seitenstetten
Ybsitz

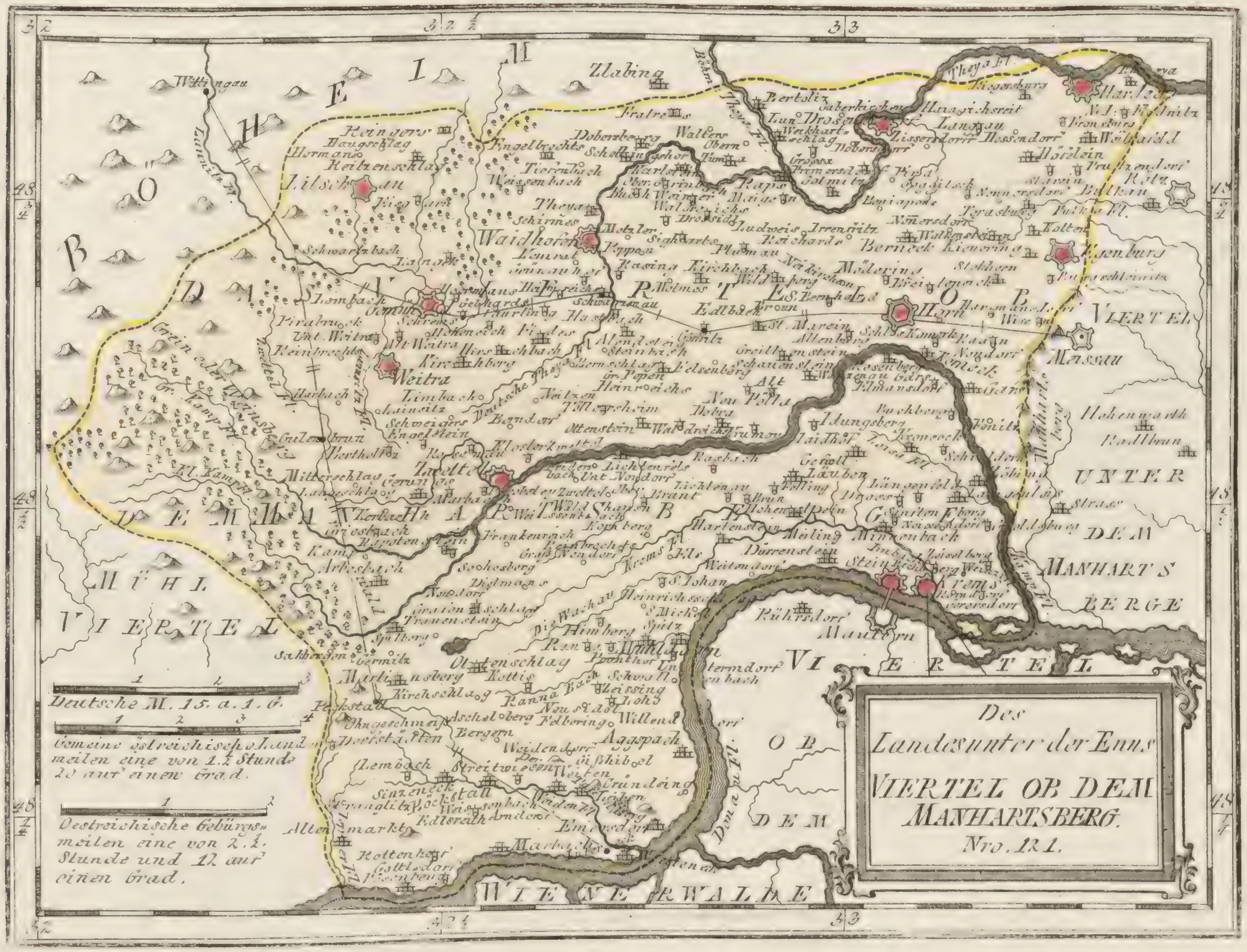
Des
Landes unter der Enns
VIERTEL OB DEM
MANHARTSBERG.
Nro. 121.

Deutsche M. 15. a. 1. G.
Gemeine östreichische Land meilen eine von 1.½ Stunde 20 auf einen Grad.
Oestreichische Gebürgs meilen eine von 2.½. Stunde und 12 auf einen Grad.
BÖHEIM
VIERTEL OB DEM MANHARTS BERGE
UNTER DEM MANHARTS BERGE
VIERTEL OB DEM WIENERWALDE
MÜHL VIERTEL
Zlabing
Wittingau
Zilschau
Waidhofen
Gmünd
Weitra
Zwettel
Horn
Drosendorf
Eggenburg
Meissau
Stein
Krems
Mautern
Marbach
Retz
Theya Fl.
Kamp Fl.
Krems Fl.
Donau Fl.

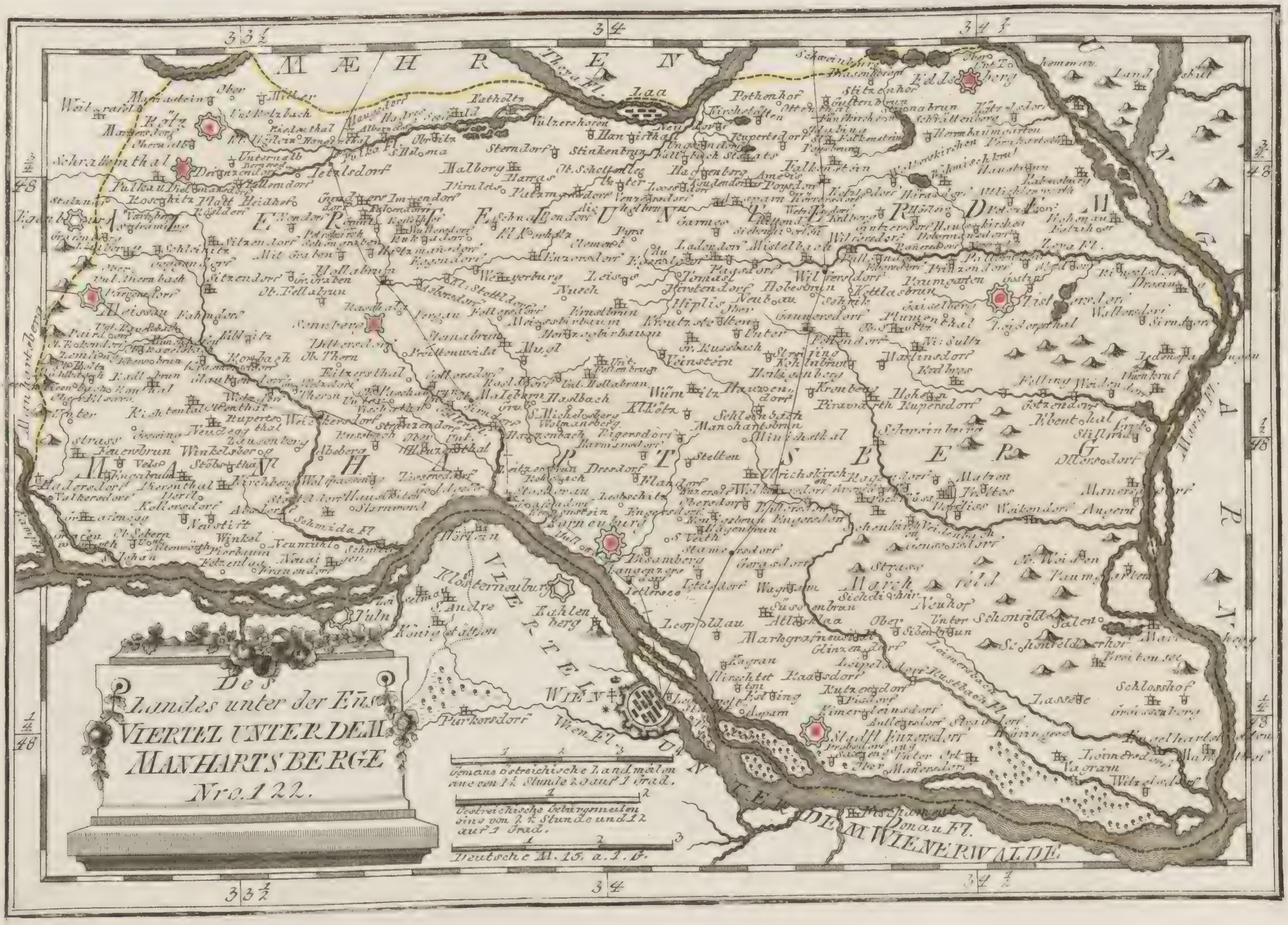Des
Landes unter der Ens
VIERTEL UNTER DEM
MANHARTSBERGE
Nro. 122.
Gemaine östreichische Landmeilen eine von 1½ Stunde 20 auf 1 Grad.
Oestreichische Gebirgmeilen eine von 2½ Stunde und 12 auf 1 Grad.
Deutsche M. 15. a. 1. G.
3 3½
3 4
3 4½
48
MÆHREN
Taya Fl.
Laa
Zeldsberg
Retz
Weitersfeld
Schrattenthal
Pulkau
Eggenburg
Meissau
Manhartsberg
Sonnberg
Ober Hollabrun
Stockerau
Korneuburg
Klosterneuburg
Kahlenberg
Tuln
S. Andre
Königstätten
Purkersdorf
WIEN
Wien Fl.
Donau Fl.
Zistersdorf
Mistelbach
Wilfersdorf
Poysdorf
Falkenstein
Staats
Asparn
Wolkersdorf
Gaunersdorf
Ernstbrun
Stetteldorf
Stadt Enzersdorf
March Fl.
Marchfeld
Schlosshof
Marchegg
Wagram
Deutsch Wagram
Leopoldau
Jedlersee
Bisamberg
VIERTEL UNTER DEM WIENERWALDE
UNGARN
March Fl.
Pulka Fl.
Zaya Fl.
Schmida Fl.

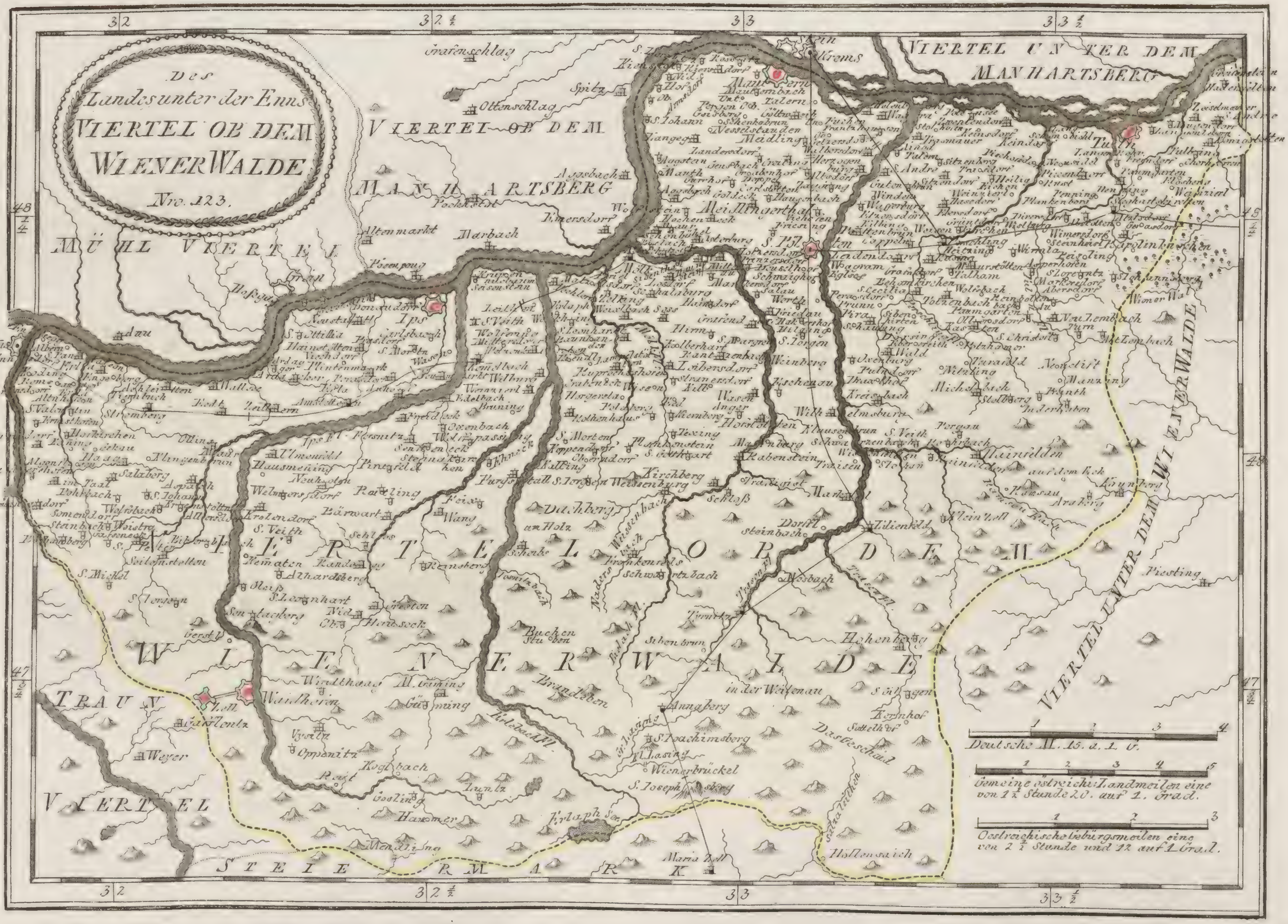
Des
Landes unter der Enns
VIERTEL OB DEM
WIENER WALDE
Nro. 123.
VIERTEL OB DEM MANHARTSBERG
VIERTEL UNTER DEM MANHARTSBERG
MÜHL VIERTEL
VIERTEL OB DEM WIENERWALDE
VIERTEL UNTER DEM WIENERWALDE
TRAUN VIERTEL
STEIERMARK
Krems
Mautern
S. Pölten
Tulln
Ips
Melk
Waidhofen
Lilienfeld
Herzogenburg
Mariazell
Erlaph See
Annaberg
Kirchberg
Scheibs
Gaming
Hainfelden
Traisen
Wilhelmsburg
Ottenschlag
Grafenschlag
Spitz
Aggsbach
Pöchlarn
Marbach
Altenmarkt
Neulengbach
Piesting
Weyer
Hollenstein
Gresten
Seitenstetten
Amstetten
S. Valentin
Ens
Haag
Steinbach
Purgstall
Weissenburg
Rabenstein
Schwarzenbach
Türnitz
Hohenberg
Gföhl
Deutsche M. 15. a. 1. G.
Gemeine östreichi: Landmeilen eine von 1 1/2 Stunde 20. auf 1. Grad.
Oestreichische Gebürgsmeilen eine von 2 1/2 Stunde und 12 auf 1 Grad.
1
2
3
4
5
32
32 1/2
33
33 1/2
48 1/4
48
47 3/4

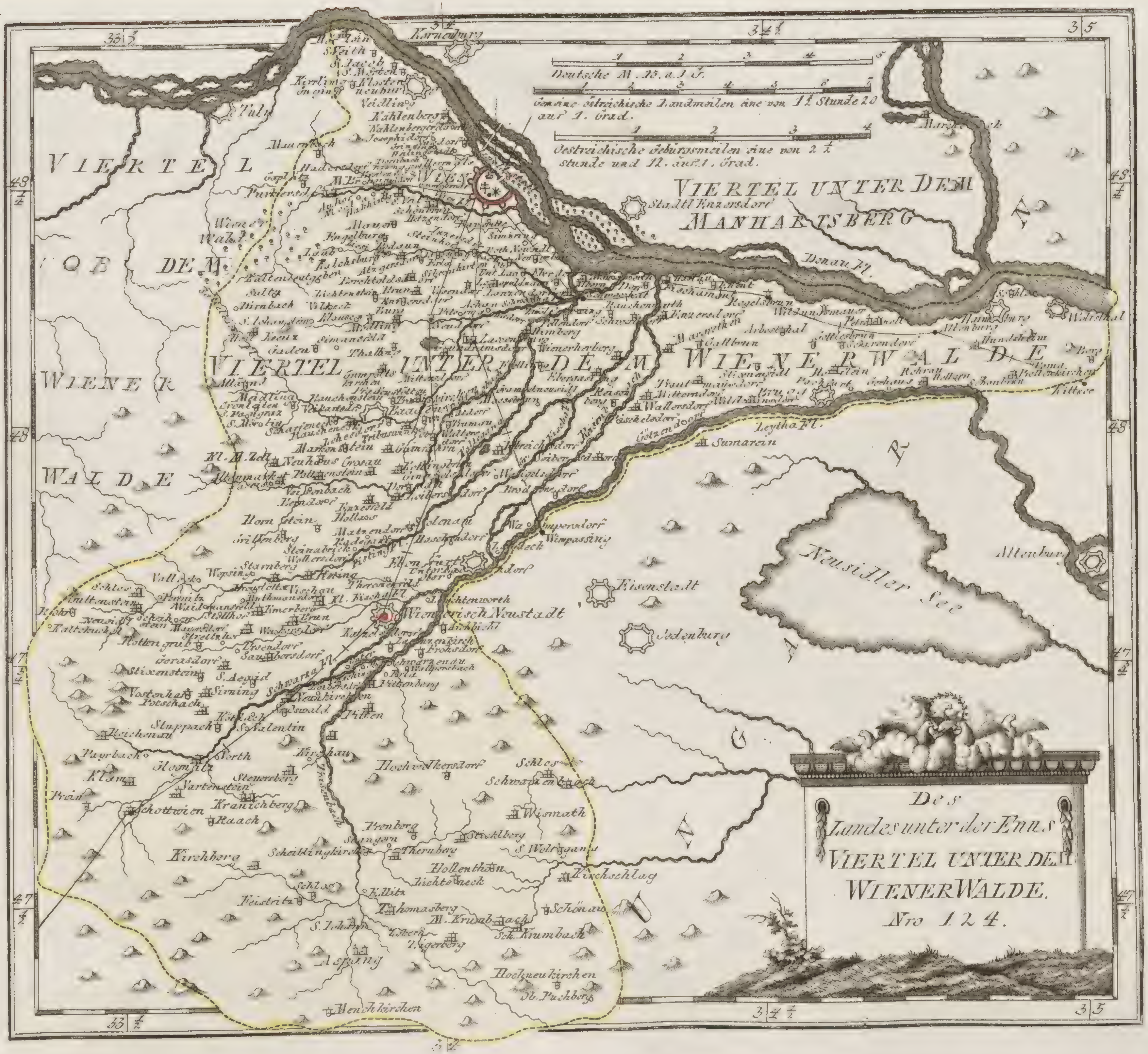
Des
Landes unter der Enns
VIERTEL UNTER DEM
WIENER WALDE.
Nro 124.
Deutsche M. 15. a. 1. G.
Gemeine östreichische Landmeilen eine von 1½ Stunde 20 auf 1. Grad.
Oestreichische Gebürgsmeilen eine von 2½ stunde und 12. auf 1. Grad.
VIERTEL OB DEM WIENER WALDE
VIERTEL UNTER DEM MANHARTSBERG
VIERTEL UNTER DEM WIENERWALDE
Donau Fl.
Leytha Fl.
Schwarza Fl.
Neusidler See
UNGARN
WIEN
Karneuburg
Tuln
Klosterneuburg
Stadtl Enzersdorf
Kahlenberg
Baaden
Wienerisch Neustadt
Eisenstadt
Oedenburg
Altenburg
Bruck
Hainburg
Schwechat
Fischamend
Neunkirchen
Schottwien
Aspang
Lichtenwörth
Wimpassing
Kirchschlag
Hochneukirchen
33½
34
34½
35
48¼
48
47¾
47½

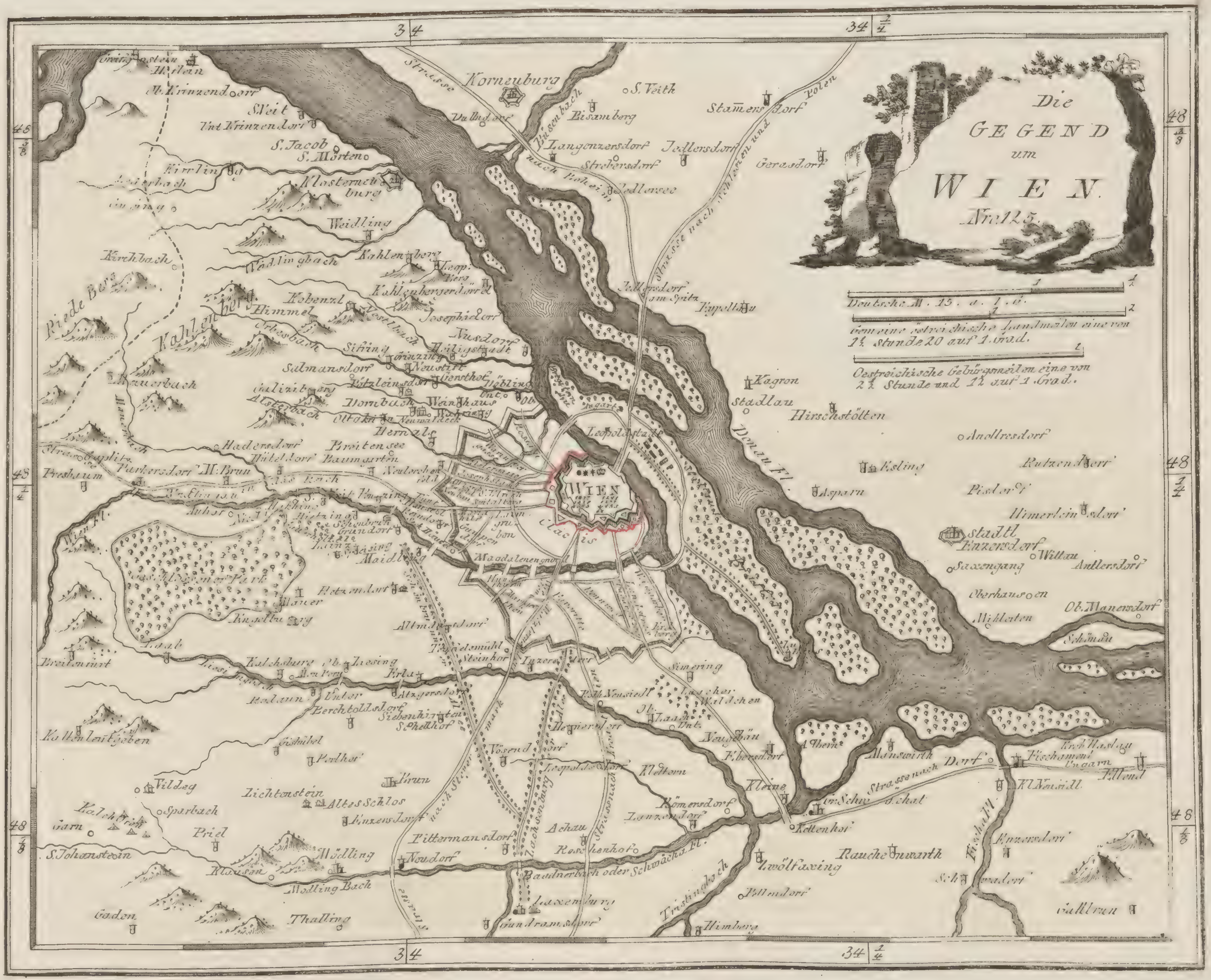Die
GEGEND
um
WIEN.
Nro 125.
Deutsche M. 15. a. 1. G.
Gemeine östreichische Landmeilen eine von
1½ Stunde 20 auf 1. Grad.
Oestreichische Gebirgsmeilen eine von
2½ Stunde und 12 auf 1. Grad.
34
34 ¼
48
48 ⅜
48 ¼
48 ⅛
Korneuburg
S. Veith
Bisamberg
Stamersdorf
Vallingdorf
Langenzersdorf
Strebersdorf
Jedlersdorf
Gerasdorf
Jedlersee
nach Bohem
Strasse
Strasse nach Schlesien und Polen
Greifenstein
Kritzendorf
Ob. Krinzendorf
S. Veit
Unt. Krinzendorf
S. Jacob
S. Märten
Kierling
Klosterneuburg
Weidling
Kirchbach
Weidlingbach
Kahlenberg
Leopoldsberg
Kahlenbergerdörfel
Riede Berg
Kahlenberg
Kobenzl
Himmel
Grinzing
Josephsdorf
Nusdorf
Heiligstadt
Sivring
Neustift
Salmansdorf
Pötzleinsdorf
Döbling
Mauerbach
Gallizinberg
Dornbach
Ottakring
Hernals
Währing
Hadersdorf
Hütteldorf
Breitensee
Baumgarten
Preshaum
Purkersdorf
H: Brun
Wien Fl.
Auhof
Penzing
Hietzing
Schönbrunn
Meidling
Thiergarten
Lainz
Speising
Lainzer Park
Kugelberg
Mauer
Atzgersdorf
Altmansdorf
Hetzendorf
Leopoldstadt
WIEN
Glacis
Magdalenengrund
Donau Fl.
Jedlersdorf am Spitz
Kagran
Stadlau
Hirschstötten
Kapellen
Andlresdorf
Aspern
Esling
Rutzendorf
Pisldorf
Himerleinsdorf
stadtl Enzersdorf
Wittau
Saxengang
Antlersdorf
Oberhausen
Mühlleiten
Ob. Manersdorf
Schönau
Simering
Fischamend
Kl. Hasslau
Ungarn
Tillend
Kl. Neusidl
Albern
Mannswörth
Strasse nach Ungarn
Schwechat
Kettenhof
Rauchenwarth
Zwölfaxing
Schwadorf
Fischa Fl.
Enzersdorf
Gallbrun
Pellendorf
Himberg
Trisingbach
Ebersdorf
Kleine Neugebäu
Rauchenwarth
Kledtorn
Römersdorf
Lanzendorf
Inzersdorf
Vösendorf
Leopoldsdorf
Steinhof
Kalchsburg
Ob. Liesing
Rodaun
Perchtoldsdorf
Siebenhirten
Breitenfurt
Kaltenleitgeben
Gishübel
Perlhof
Brun
Liechtenstein
Altes Schlos
Enzersdorf
Vilding
Sparbach
Kalchgrub
Garn
Priel
Mödling
S. Johannstein
Klausen
Mödling Bach
Neudorf
Pittermansdorf
Achau
Laxenburg
Gundramsdorf
Gaden
Thalling
nach Steiermark
Stadt Weinburg
Baudnerbach oder Schwächa Fl.
Wiener Neustadt
Strasse nach Ödenburg

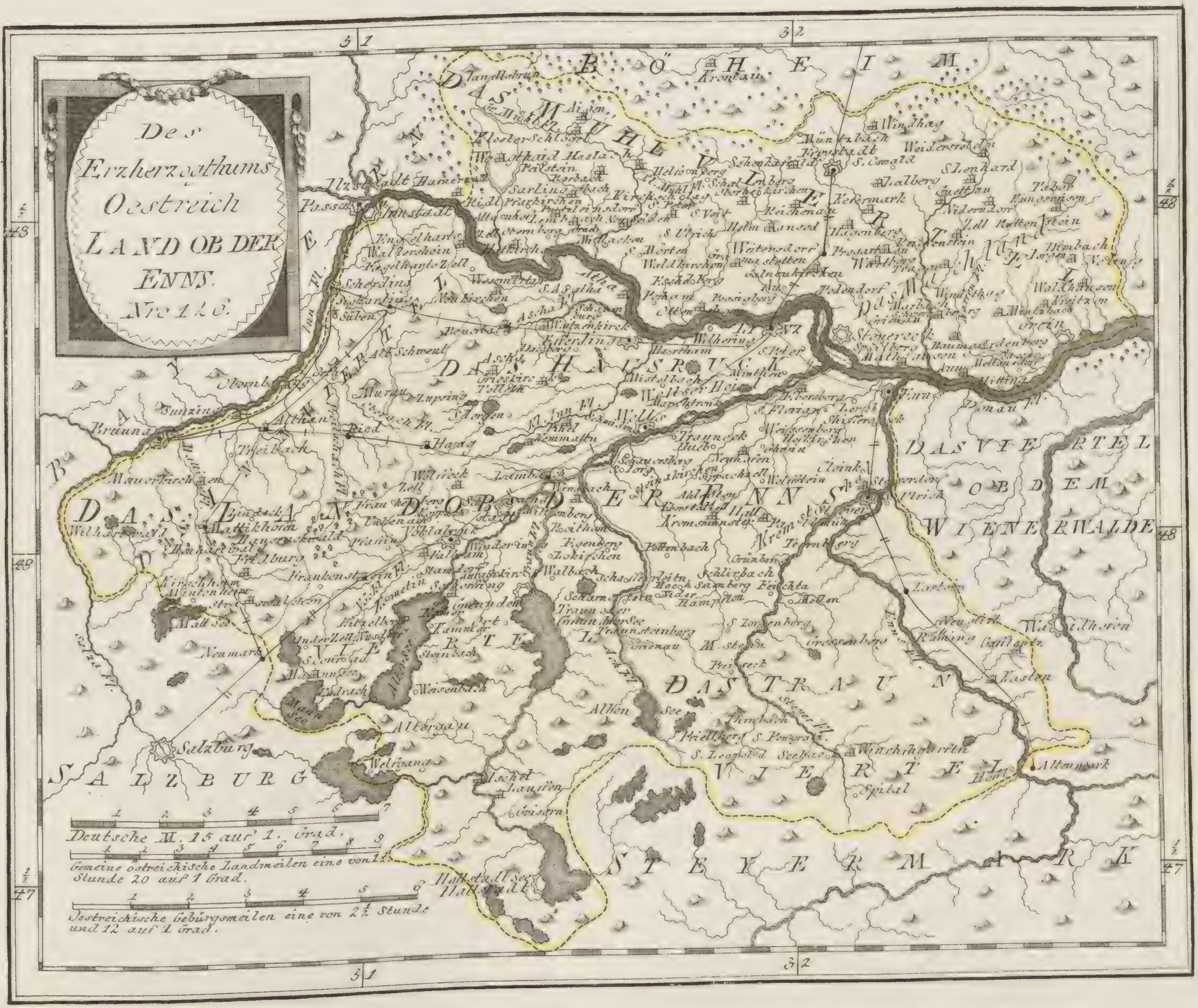
Des
Erzherzogthums
Oestreich
LAND OB DER
ENNS.
Nro 126.
BÖHHEIM
DAS MUHL VIERTEL
DAS HAUSRUCK VIERTEL
DAS LAND OB DER ENNS
DAS TRAUN VIERTEL
DAS VIERTEL OB DEM WIENERWALDE
SALZBURG
STEYERMARK
BAYERN
Passau
Linz
Wels
Enns
Steyer
Kremsmünster
Ried
Schärding
Braunau
Vöcklabruck
Gmunden
Freystadt
Ischel
Hallstadt
Salzburg
Altenmark
Donau Fl.
Inn Fl.
Traun Fl.
Enns Fl.
Steyer Fl.
Traun oder Gmundner See
Atter See
Mann See
Hallstädter See
Welfgang
31
32
48
47
1 2 3 4 5 6 7
Deutsche M. 15 auf 1. Grad.
1 2 3 4 5 6 7 8 9
Gemeine östreichische Landmeilen eine von 1½ Stunde 20 auf 1 Grad.
1 2 3 4 5 6
Oestreichische Gebürgsmeilen eine von 2½ Stunde und 12 auf 1 Grad.

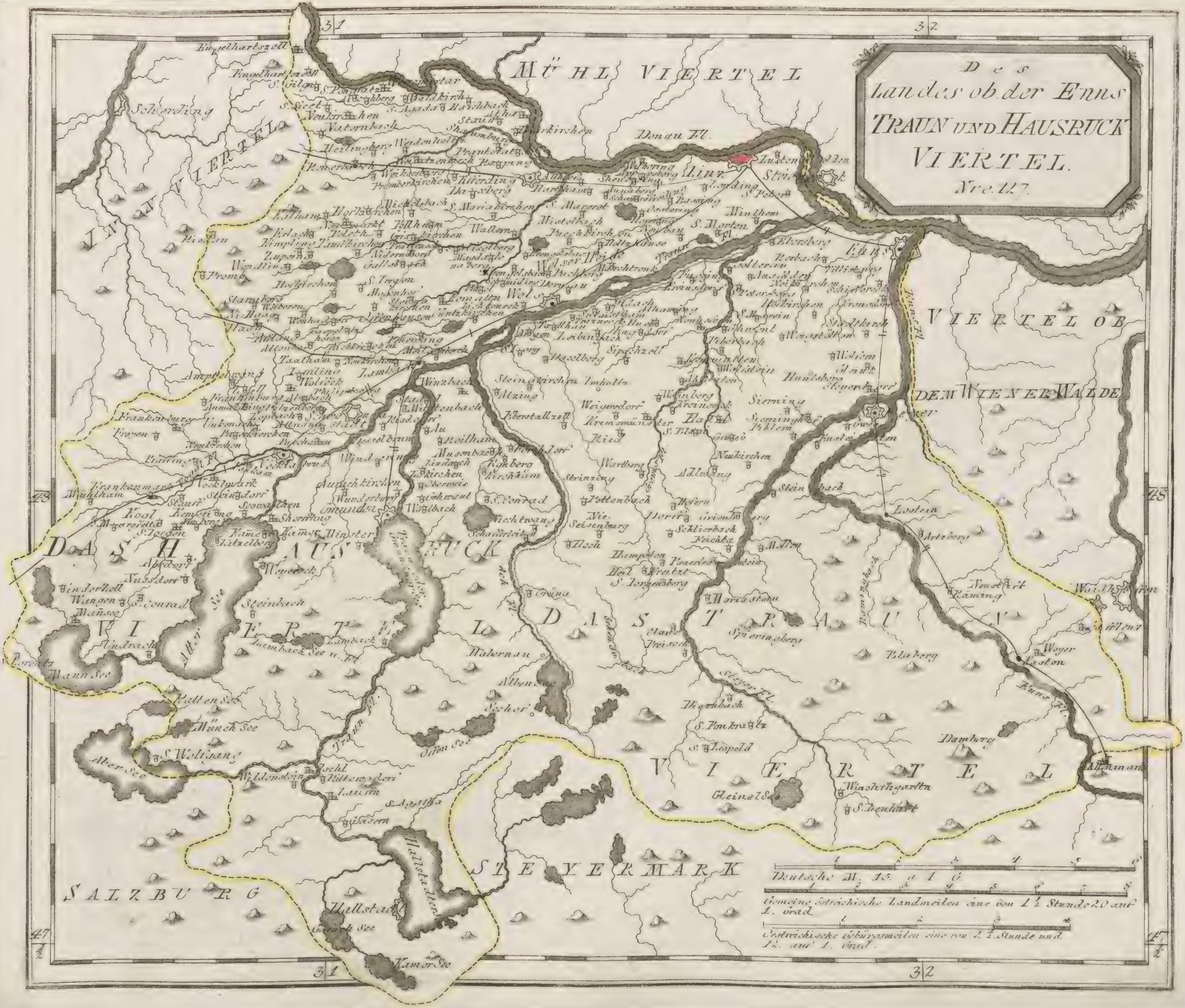

Des Landes ob der Enns
TRAUN UND HAUSRUCK
VIERTEL.
Nro. 127.

MÜHL VIERTEL
INN VIERTEL
DAS HAUSRUCK VIERTEL
DAS TRAUN VIERTEL
VIERTEL OB DEM WIENER WALDE
STEYERMARK
SALZBURG
Donau Fl.
Linz
Wels
Enns
Steyer
Gmunden
Vöckelbruck
Schärding
Ischl
Hallstadt
Traun Fl.
Steyer Fl.
Enns Fl.
Atter See
Traun See
Mond See
Aber See
Hallstädter See
Deutsche M. 15 a 1 G.
Gemeine östreichische Landmeilen eine von 1½ Stunde 20 auf 1. Grad
Oestreichische Gebürgsmeilen eine von 2½ Stunde und 12. auf 1. Grad
31
32
48
47½

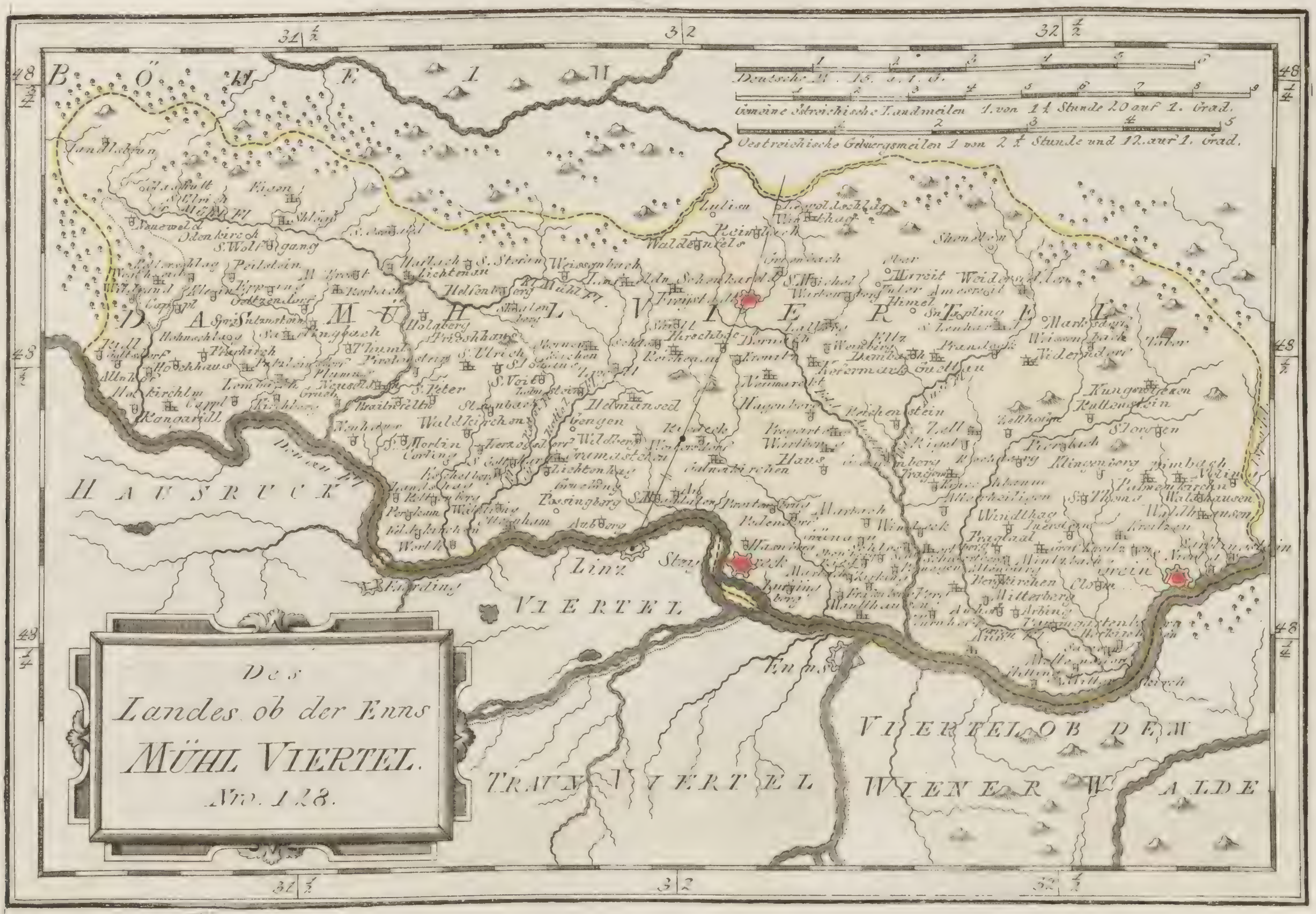
BÖHMEN
DAS MÜHL VIERTEL
HAUSRUCK
VIERTEL
Linz
Enns
TRAUN VIERTEL
VIERTEL OB DEM WIENER WALDE
Freistadt
Waldenfels
Lichtenau
Weissenbach
Waldkirchen
Wildberg
Gallneukirchen
Mauthausen
Grein
31 ½
32
32 ½
48 ¾
48 ½
48 ¼
Deutsche M. 15. a. 1. G.
Gemeine östreichische Landmeilen 1. von 1½ Stunde 20 auf 1. Grad.
Oestreichische Gebürgsmeilen 1 von 2½ Stunde und 12. auf 1. Grad.

Des
Landes ob der Enns
MÜHL VIERTEL.
Nro. 128.

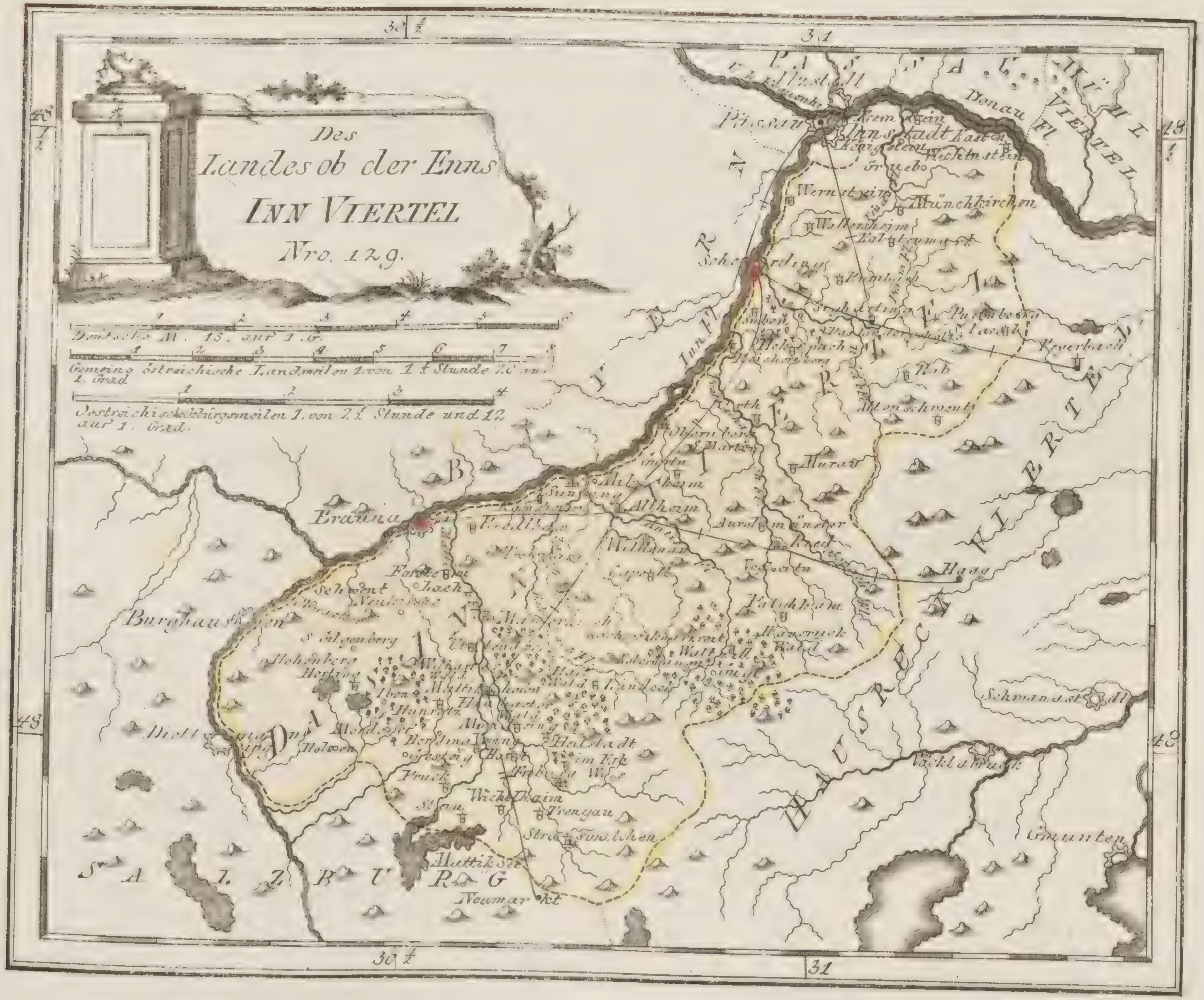

Des
Landes ob der Enns
INN VIERTEL
Nro. 129.

Deutsche M. 15. auf 1. G.
Gemeine östreichische Landmeilen 1. von 1½ Stunde 20 auf 1. Grad
Oestreichische Gebirgsmeilen 1. von 2½ Stunde und 12 auf 1. Grad.
30½
31
48
48½
PASSAU
Passau
Innstadt
Königstein
Wichtenstein
Grueb
Kasten
Donau Fl.
MÜHL VIERTEL
Wernstein
Münchkirchen
Wallersheim
Kaltenmarkt
Schärding
Raab
Peyerbach
Altenschwent
Murau
Inn Fl.
Suben
Taufkirchen
S. Marten
Altheim
Aurolzmünster
Ried
Haag
Braunau
Burghausen
Schwent
Neukirchen
Lach
Hohenberg
Herting
Ibm
Mattighofen
Weilhart Wald
Hundsruck Wald
Kobernaußer Wald
Lindach
Hatzstadt
im Erk
Mondsee
Holsen
Wickelhaim
Frengau
Straßwalchen
Mattik See
Neumarkt
Pruck
Schmanastadt
Vöcklabruck
Gmunden
BAYERN
SALZBURG
DAS INN VIERTEL
HAUSRUCK VIERTEL

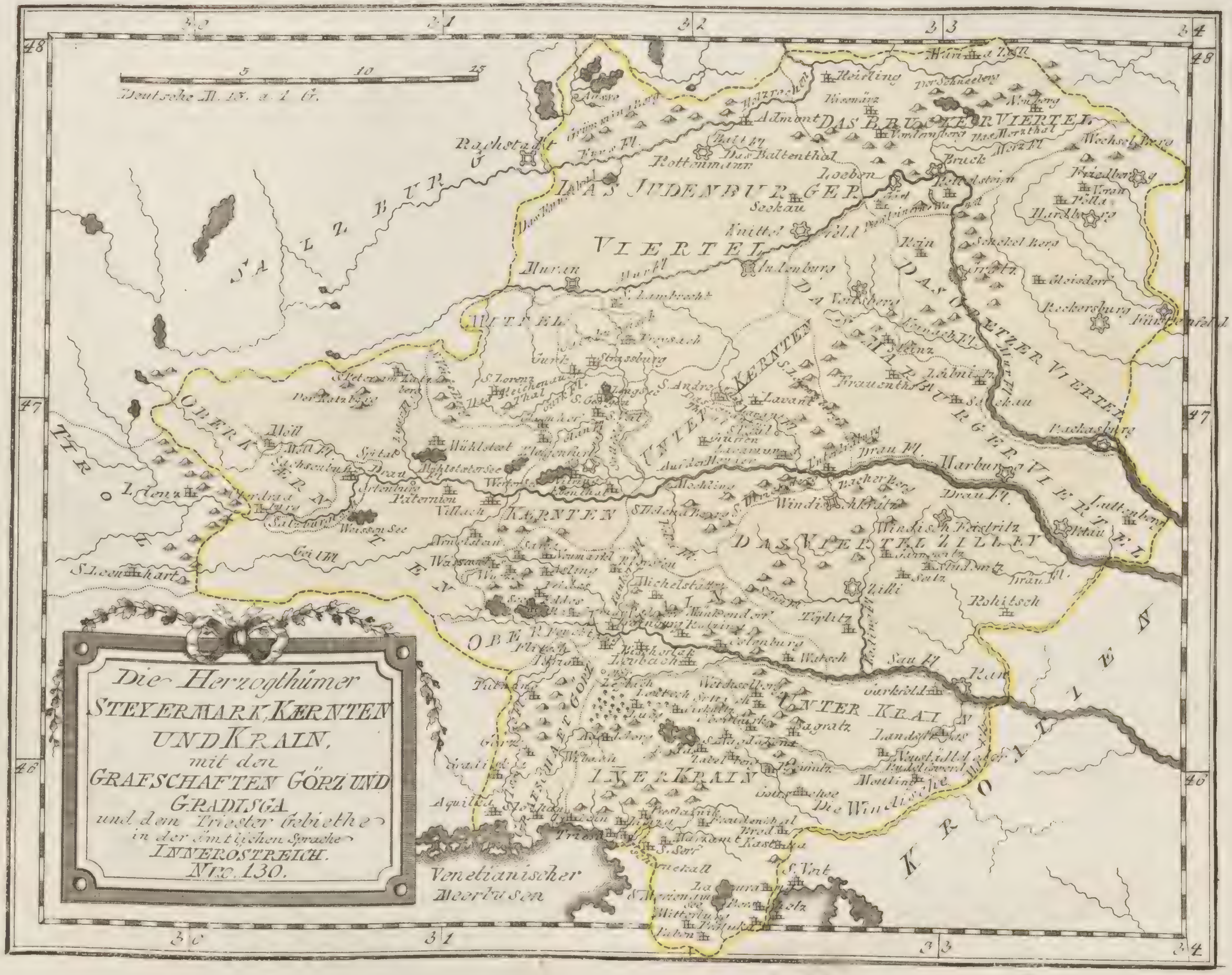

Die Herzogthümer
STEYERMARK, KÆRNTEN
UND KRAIN,
mit den
GRAFSCHAFTEN GÖRZ UND
GRADISCA
und dem Triester Gebiethe
in der ämtlichen Sprache
INNEROSTREICH.
Nro. 130.

Deutsche M. 15. a 1 G.
5
10
15
30
31
32
33
34
48
47
46
SALZBURG
TIROL
KROATIEN
Venetianischer Meerbusen
DAS BRUCKER VIERTEL
DAS JUDENBURGER VIERTEL
DAS GRÆTZER VIERTEL
DAS MARBURGER VIERTEL
DAS VIERTEL ZILLEY
OBER KERNTEN
UNTER KERNTEN
OBER KRAIN
UNTER KRAIN
INNER KRAIN
Rachstadt
Aussee
Admont
Rottenmann
Leoben
Bruck
Seekau
Knittelfeld
Judenburg
Muraw
S. Lambrecht
Gurk
Strassburg
Friesach
S. Andre
Lavamund
Wolfsberg
Frauenthal
Gleisdorf
Rackersburg
Fürstenfeld
Friedberg
Hartberg
Wechsel Berg
Pettau
Marburg
Luttenberg
Windischgrätz
Windisch Feistritz
Cilli
Rohitsch
Tyffer
Spital
Villach
Paternion
Ortenburg
Sachsenburg
Möll
Lienz
Weissen See
Gail Fl.
S. Leonhart
Wörther See
Klagenfurt
S. Veit
Bleyburg
Volkermarkt
Drau Fl.
Sau Fl.
Mur Fl.
Laybach
Stein
Krainburg
Lack
Weichselberg
Gurkfeld
Rann
Landstrass
Neustädtl
Möttling
Gottschee
Die Windische Mark
Görz
Gradisca
Aquileja
Triest
Fiume
Tolmein
Idria
Wippach
Adelsberg
Laas
Zirknitz
Ratschach
S. Veit
Lauran
Pisino
Mitterburg
Pedena
Biben
Kastua

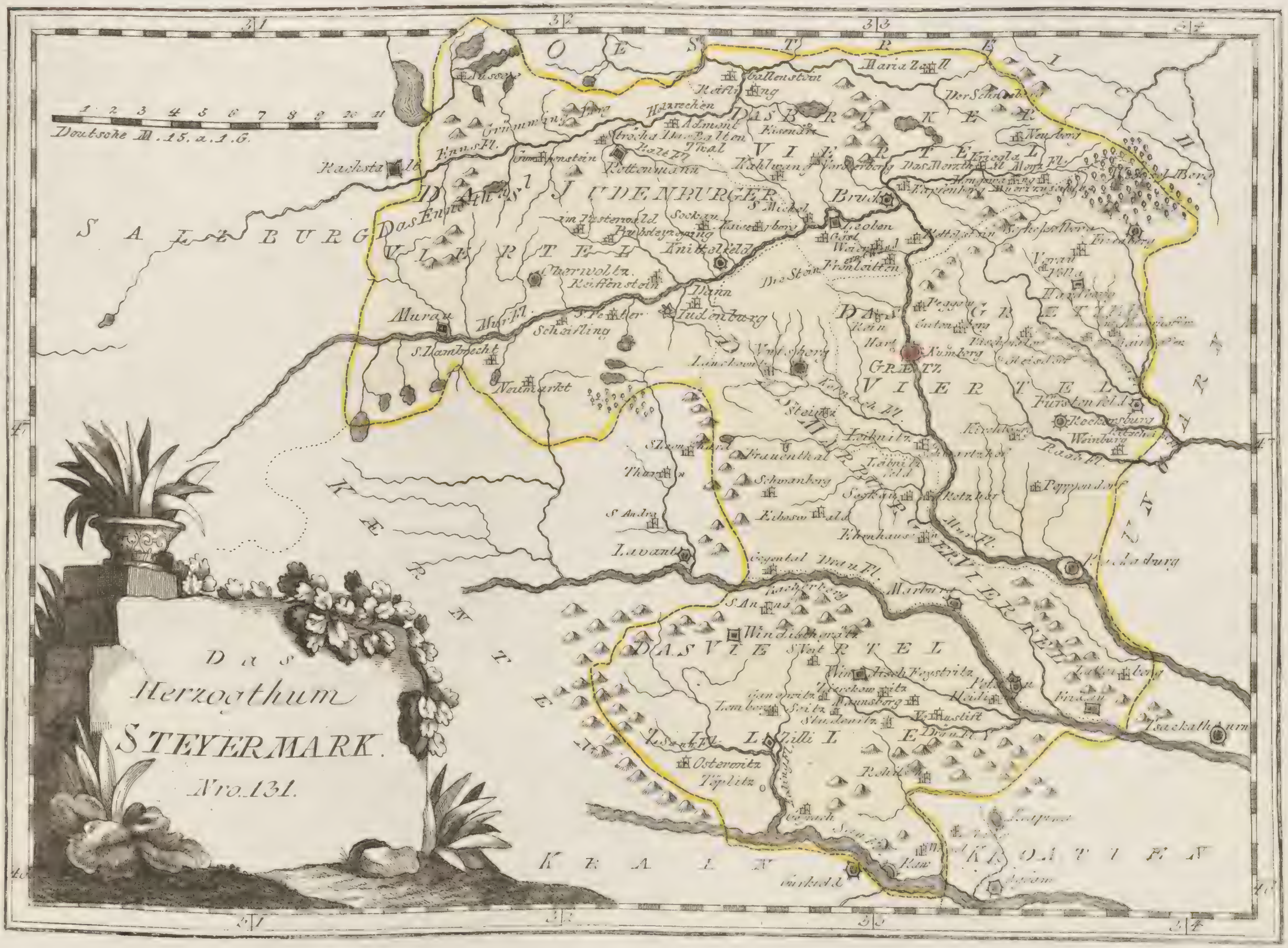

Das Herzogthum STEYERMARK. Nro. 131.

Deutsche M. 15. a. 1. G.
1 2 3 4 5 6 7 8 9 10 11
O E S T R E I C H
S A L Z B U R G
K Æ R N T E N
K R A I N
K R O A T I E N
U N G A R N
DAS JUDENBURGER VIERTEL
DAS ENNS THAL
DAS BRUCKER VIERTEL
DAS GRETZ VIERTEL
DAS MARBURGER VIERTEL
DAS ZILLIER VIERTEL
Aussee
Rackstadt
Grimming
Ennsfl.
Admont
Eisenerz
Rottenmann
Kahlwang
Vordernberg
Maria Zell
Bruck
Leoben
S. Michel
Knittelfeld
Judenburg
Murau
Murfl.
S. Lambrecht
Neumarkt
Schaifling
Oberwoltz
Neuberg
Krieglach
Mürzzuschlag
Friedberg
Hartberg
Weitz
Pegau
Kumberg
Gretz
Fürstenfeld
Rackersburg
Weinburg
Raab Fl.
Voitsberg
Stainz
Leibnitz
Frauenthal
Schwanberg
Ehrenhaus
Lavant
S. Andra
Drau Fl.
Marburg
Pettau
Windischgratz
Windisch Feystritz
Zilli
Lichtenwald
Rann
Gurkfeld
Ankenstein
Friedau
Sau Fl.

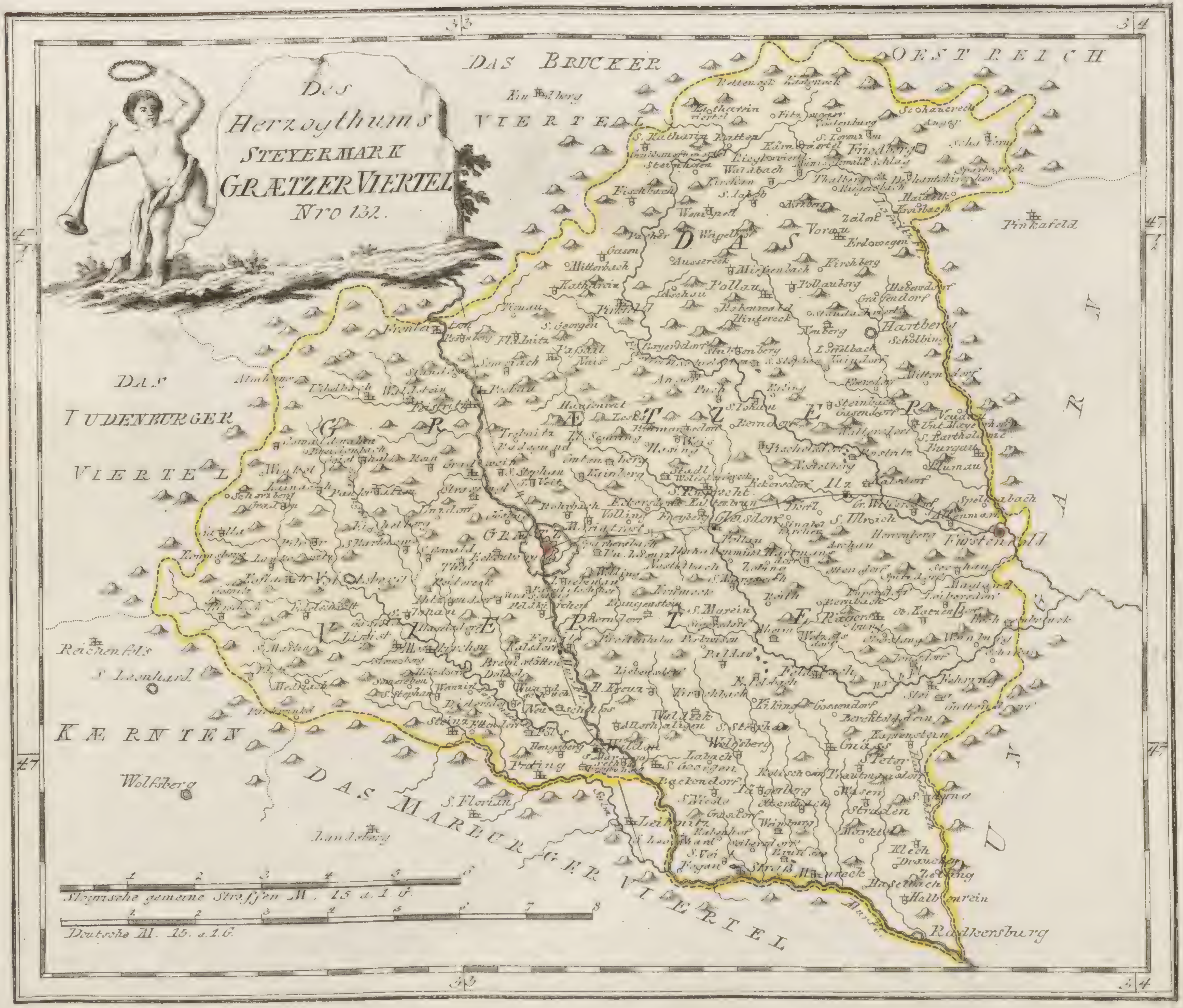
Des Herzogthums STEYERMARK GRÆTZER VIERTEL Nro 132.
DAS BRUCKER VIERTEL
OESTREICH
DAS IUDENBURGER VIERTEL
DAS GRÆTZER VIERTEL
KÆRNTEN
DAS MARBURGER VIERTEL
UNGARN
Grätz
Hartberg
Friedberg
Pinkafeld
Fürstenfeld
Radkersburg
Gleisdorf
Vorau
Pöllau
Passail
Frohnleiten
Peggau
Voitsberg
Wildon
Leibnitz
Ehrenhausen
Straß
Mureck
S. Florian
Landsberg
Wolfsberg
Reichenfels
S. Leonhard
Kindberg
Feldbach
Riegersburg
Gnas
Fehring
Burgau
Stainz
Gratwein
Mur
Steyrische gemeine Strassen M. 15 a. 1. G.
1 2 3 4 5 6
Dutsche M. 15. a. 1. G.
1 2 3 4 5 6 7 8
33
34
47

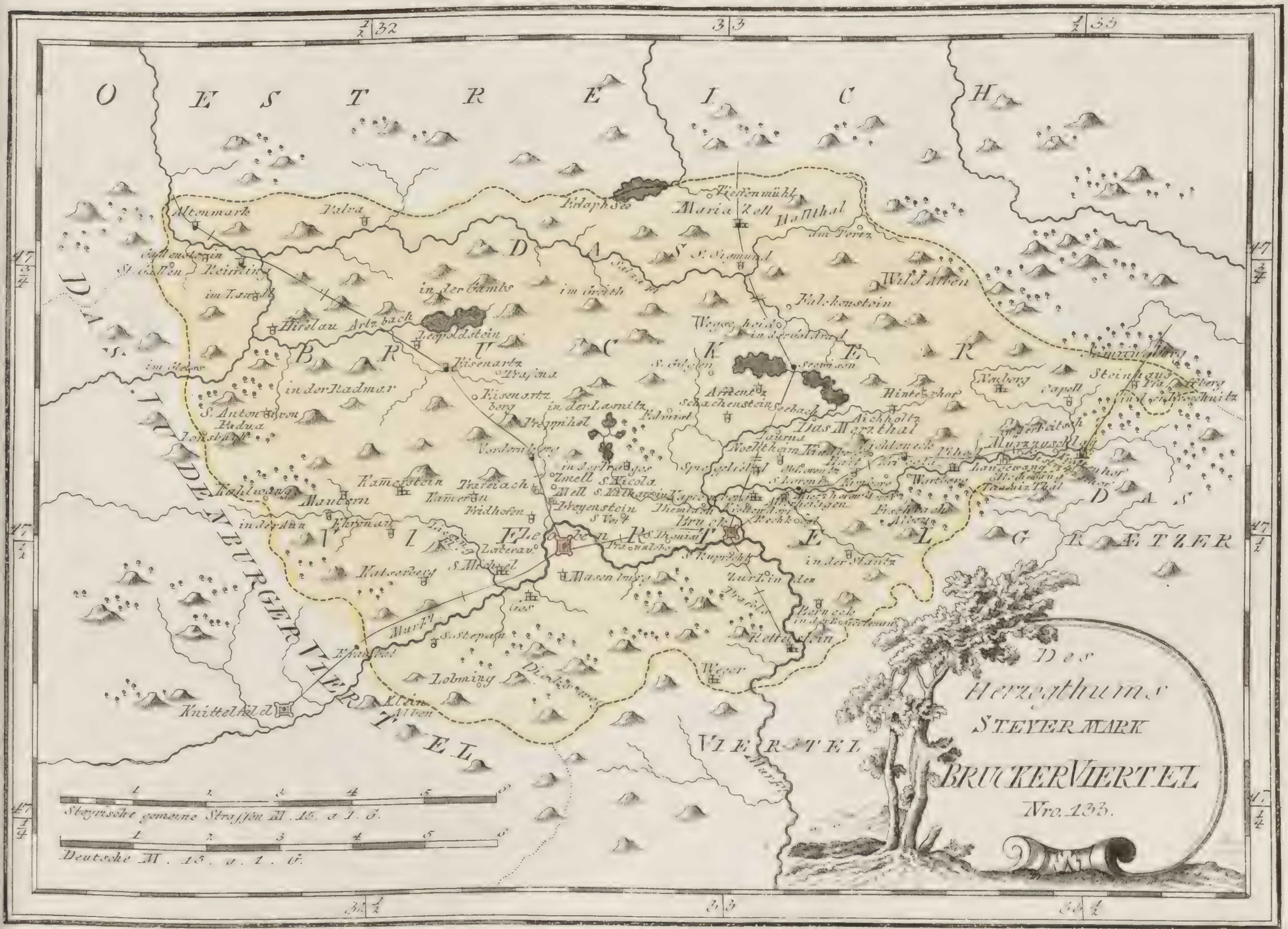

Des Herzogthums STEYERMARK BRUCKERVIERTEL
Nro. 133.

O E S T R E I C H
DAS IUDENBURGER VIERTEL
DAS GRAETZER VIERTEL
D A S B R U C K E R V I E R T E L
Altenmark
Palva
Erlaph See
Maria Zell
Halsthal
am Tertz
S. Sigmund
Wildalben
Falkenstein
Wegscheid
Seewisen
S. Gilgen
Afflentz
Schachenstein
Seebach
Aichholtz
Das Merzthal
Noelltham
Kindberg
Spiegelfeld
Hintergkhor
Nauberg
Capell
Steinhaus
Mürzuschlag
Langewang
Hochwang
Tröschiz Thal
Wartberg
Fischbach
Alben
in der Stantz
Zur Linden
Berneck
Kettelstein
Weyer
St. Gallen
Reiffing
im Landl
Hirslau
Artzbach
Leopoldstein
in der Gambs
im Greith
Eisenartz
Trajina
Eisenartz berg
in der Lasnitz
Edwinst
Preppühel
Vordernberg
in der Radmar
S. Anton von Padua
Lonsbach
im Gelans
Kahlwang
Mautern
Kamerstein
Trafaiach
Kamerau
Fridhofen
Zmell
S. Nicola
Mell
S. Katharein
Freyenstein
S. Veit
Thembach
Bruck
Leoben
Zoberau
S. Michael
Masenburg
S. Ruprecht
S. Dionisi
Kaisersberg
Ehrenau
in der Au
Goss
S. Stephan
Mur Fl.
Knittelfeld
Klein Alben
Lobming
Mur Fl.
1 2 3 4 5 6
Steyrische gemeine Strassen M. 15. a 1. G.
1 2 3 4 5 6
Deutsche M. 15. a 1. G.
32 1/2
33
33 1/2
47 3/4
47 1/2
47 1/4

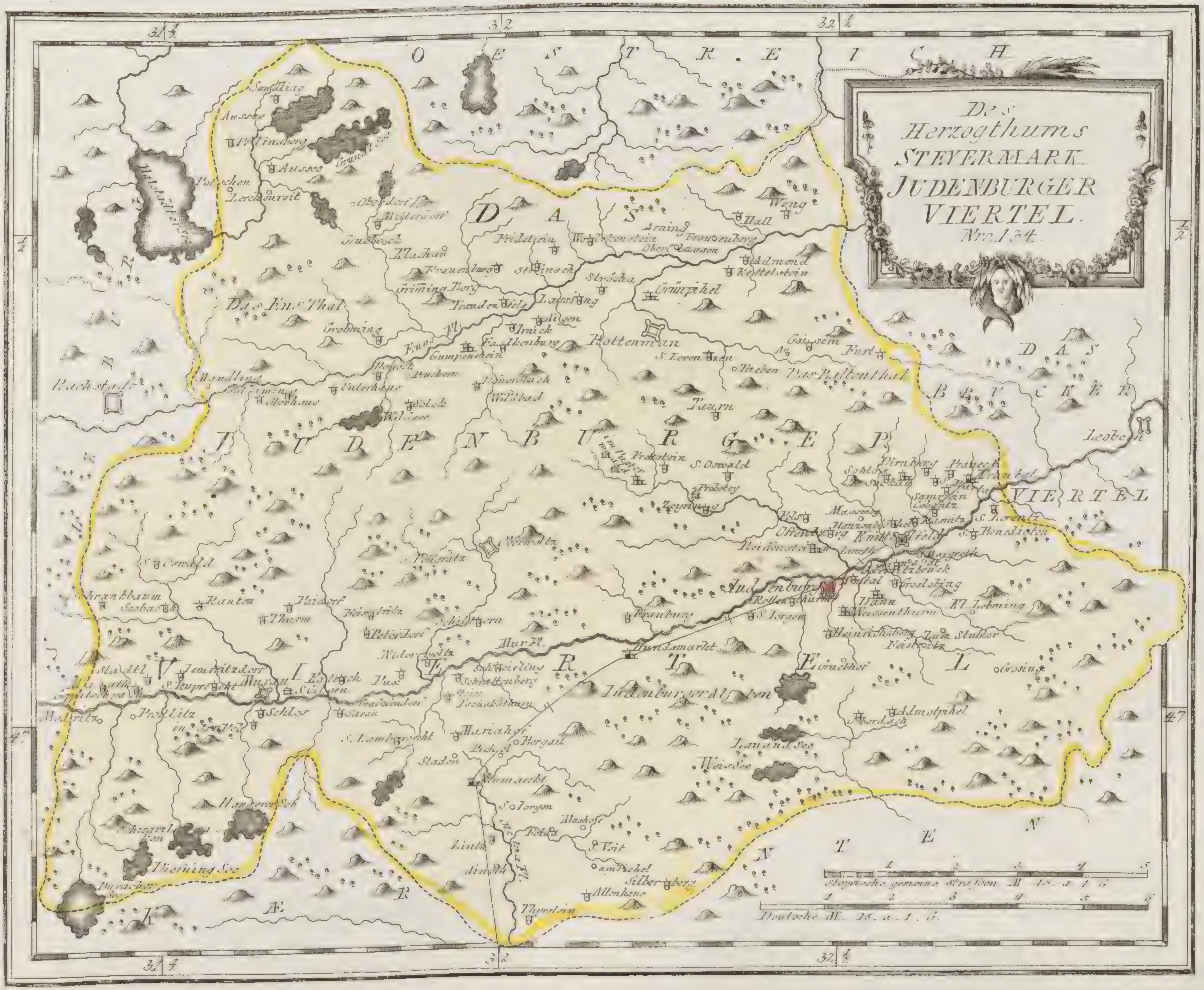
Des
Herzogthums
STEYERMARK
JUDENBURGER
VIERTEL.
Nro. 134.
O E S T R E I C H
DAS ENS THAL
JUDENBURGER VIERTEL
DAS BRUCKER VIERTEL
KAERNTEN
Rachstadt
Saudling
Aussee
Pflinsberg
Aussee
Grundl See
Halstätter See
Potschen
Zerchamrait
Oberdorf
Mitterdorf
Grubeck
Klachau
Frauenburg
Griming Berg
Grobming
Fridstein
Wolkenstein
Steinach
Arning
Frauenberg
Ober Hausen
Hall
Weng
Admond
Kettelstein
Strecha
Lassing
Grünpihel
Trautenfels
Irnick
Aigen
Ens Fl.
Gumpenstein
Falkenburg
Rottenman
S. Loren Zen
Gaissem
Furt
Das Paltenthal
Trichen
Mandling
Pruckern
Unterhaus
Oberhaus
Döneck
Irdning
Wörschach
Wildbad
Sölck
Wildsee
Taurn
Dirnberg
Praneck
Kraubat
Leoben
Schloss
Seckau
S. Oswald
Probstey
Zeyring
Weis
Massweg
Hautzenbichel
Offenburg
Knittelfeld
Kainach
S. Lorenz
S. Benedicten
Reifenstein
Judenburg
Rottenthurm
S. Margreth
Weissenthurm
Gross Lobming
Kl. Lobming
Heinrichsberg
Zum Stubler
Feistritz
Obersweltz
S. Pongratz
S. Oswald
Krankhaum
Seebach
Ranten
Puderf
Thurn
Keisritz
Schöder
Peterdorf
Niderwöltz
Mur Fl.
Schirling
Schrattenberg
Hundsmarkt
Prauburg
S. Jorgen
Grubhof
Grosing
Stadtl
Jemritzdorf
S. Ruprecht
Murau
Katsch
Pux
S. Georgen
Frauenburg
Judenburger Alpen
Predlitz
in der Vez
Schloss
S. Lambrecht
Mariahof
Bergau
Admotpihel
Oberdach
Lauand See
Weissee
Staden
Neumarkt
S. Jorgen
Maskot
S. Veit
am Pichel
Silberberg
Allenhaus
Thurstein
Hauserersee
Schwarzl See
Dieming See
Duracher See
Metnitz
Sinth
Dinach
Neu Fl.
31 1/2
32
32 1/2
47
1/2
1 2 3 4 5
Steyrische gemeine Strassen M. 15. a. 1. G.
1 2 3 4 5 6
Deutsche M. 15. a. 1. G.

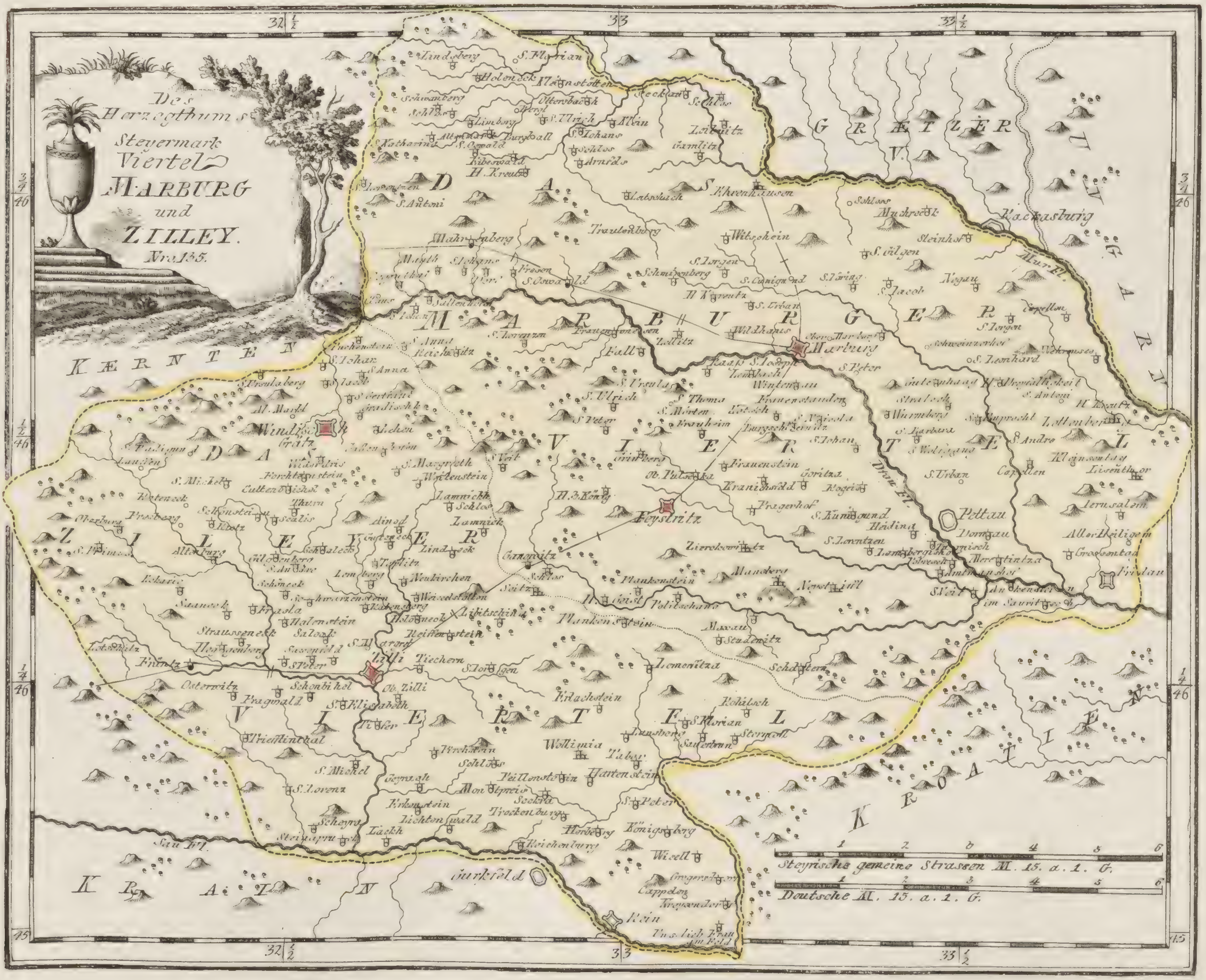
Des
Herzogthums
Steyermark
Viertel
MARBURG
und
ZILLEY.
Nro. 135.
KÆRNTEN
GRÆTZER V.
UNGARN
KROATIEN
KRAIN
MARBURGER VIERTEL
ZILLER VIERTEL
Marburg
Windisch Grätz
Feystritz
Zilli
Pettau
Rackasburg
Gurkfeld
Rein
Friedau
Mur Fl.
Drau Fl.
Sau Fl.
32 1/2
33
33 1/2
46 3/4
46 1/2
46 1/4
45
1 2 3 4 5 6
Steyrische gemeine Strassen M. 15. a. 1. G.
1 2 3 4 5 6
Deutsche M. 15. a. 1. G.

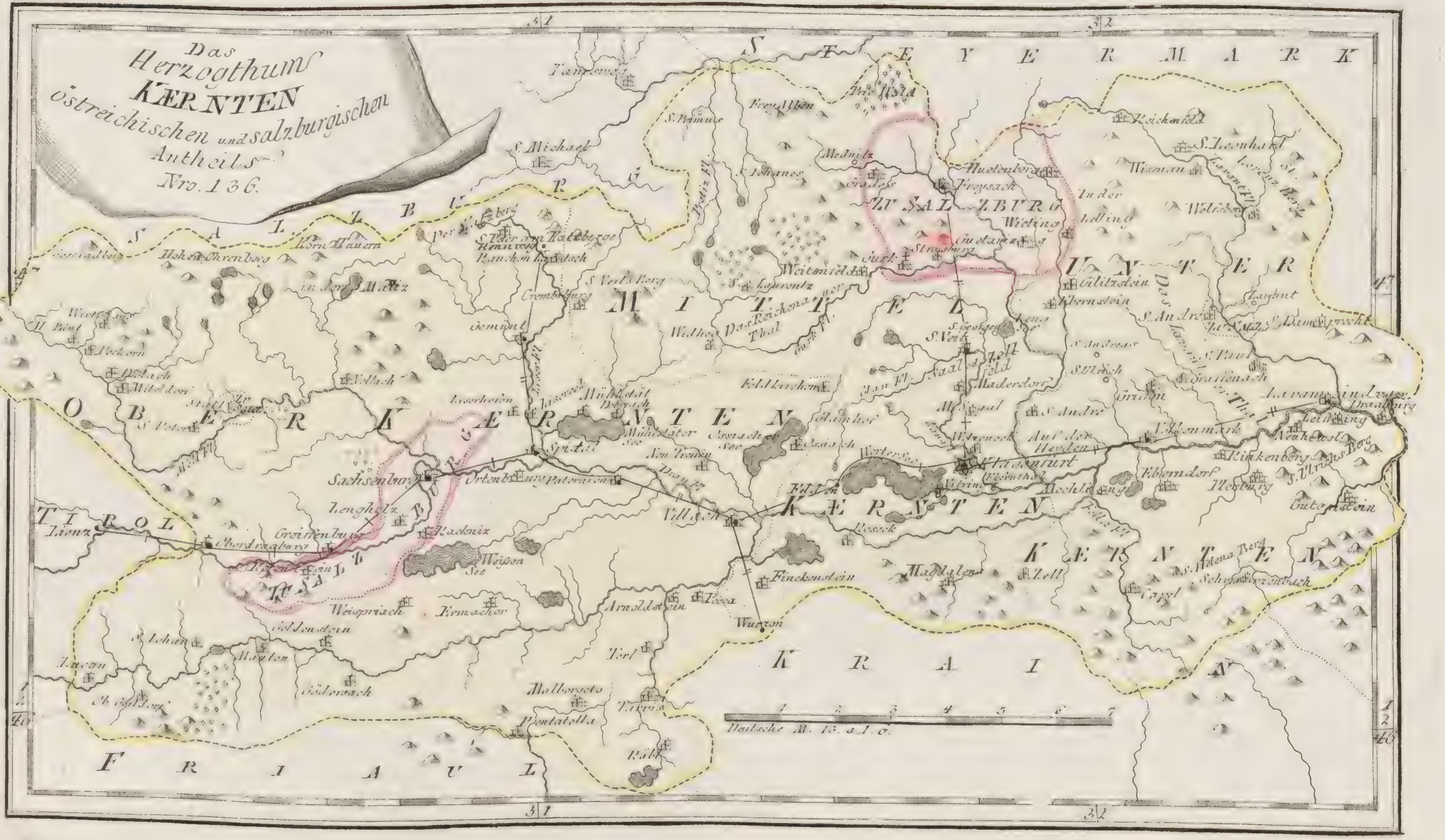

Das Herzogthum KÆRNTEN östreichischen und salzburgischen Antheils

Nro. 136.

S T E Y E R M A R K
S A L Z B U R G
O B E R K Æ R N T E N
M I T T E L K Æ R N T E N
U N T E R K Æ R N T E N
ZU SALZBURG
SALZBURG
T I R O L
F R I A U L
K R A I
Lienz
Oberdrauburg
Greiffenburg
Lengholz
Sachsenburg
Ortenburg
Paternion
Spital
Gemünd
Cremsburg
S. Michael
Korn Tauern
S. Peter am Katsberge
S. Veit's Berg
Mühlstät
Döbriach
Mühlstäter See
Weissen See
Kacknitz
Weispriach
Ermacher
Goldenstein
S. Johan
Villach
Arnoldstein
Töra
Tarvis
Malborgeto
Pontafella
Wurzen
Finckenstein
Magdalen
Zell
Rosek
Velden
Werter See
Klagenfurt
Ossiach
Ossiacher See
Feldkirchen
Weitenfeld
Gurk
Strasburg
Frysach
Huetenberg
Wieting
Mednitz
S. Laurentz
Das Reichenauer Thal
S. Veit
Maderdorf
Völkermark
Bleyburg
Ebendorf
Kinkenberg
Gutenstein
S. Ulrichs Berg
S. Helena Berg
Lavamünd
Drauburg
Wolfsberg
Wiesnau
S. Leonhard
Reichenfeld
S. Andre
S. Paul
Das Lavanthal
Lavant Fl.
Drau Fl.
Gurk Fl.
Deutsche M. 15 a 1 G.
1 2 3 4 5 6 7
31
32
47
46

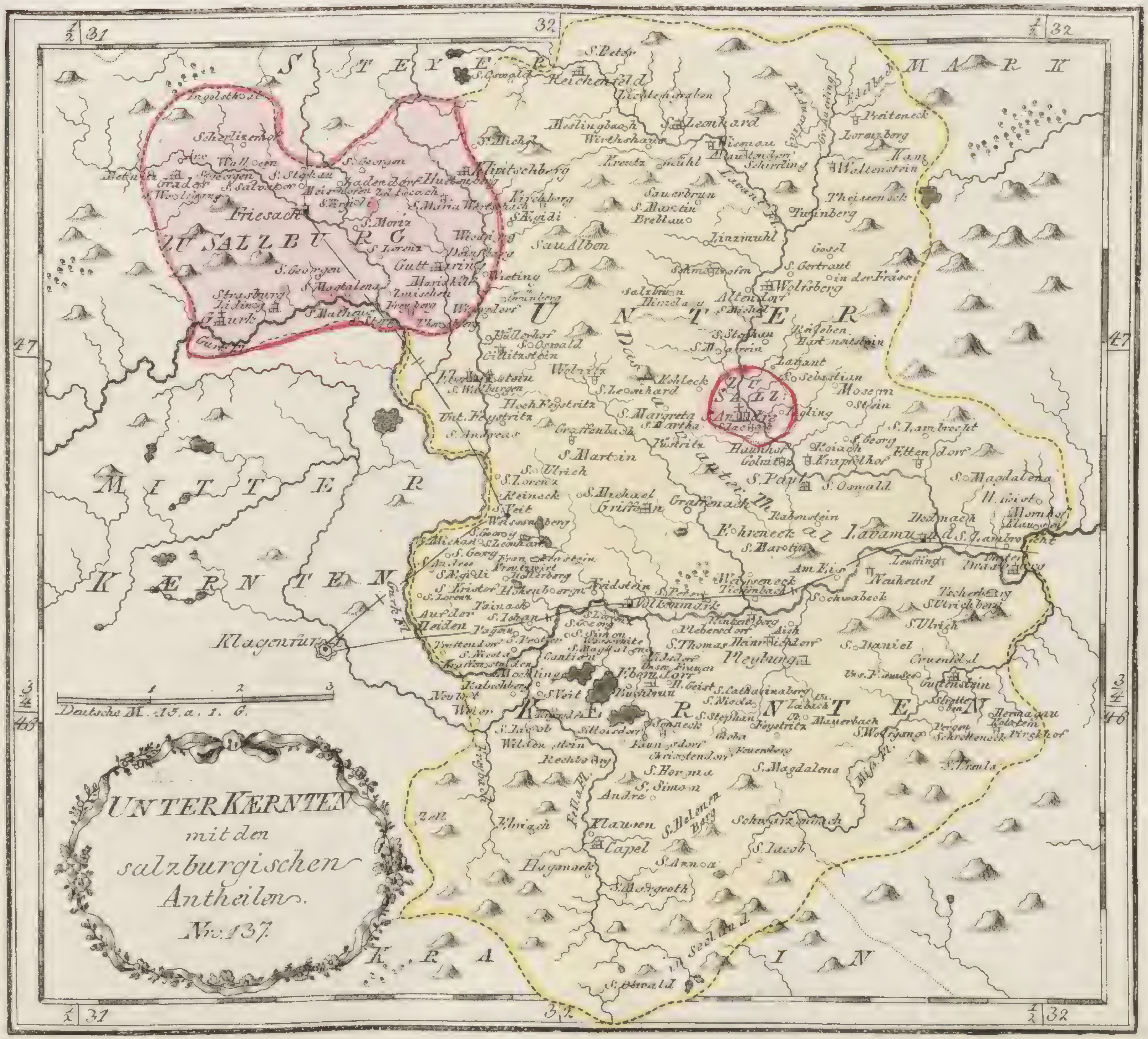

UNTER KÆRNTEN mit den salzburgischen Antheilen. No. 137.

STEYER MARK
MITTER KÆRNTEN
UNTER KÆRNTEN
KRAIN
ZU SALZBURG
ZU SALZ.
Klagenfurt
Friesach
Wolfsberg
Volkenmark
Pleyburg
Reichenfeld
S. Leonhard
S. Paul
Lavamund
Guttenstein
Kappel
Gurk
Strasburg
Hüttenberg
S. Andreas
Deutsche M. 15. a. 1. G.
1 2 3
½ 31
32
½ 32
47
¾ 46

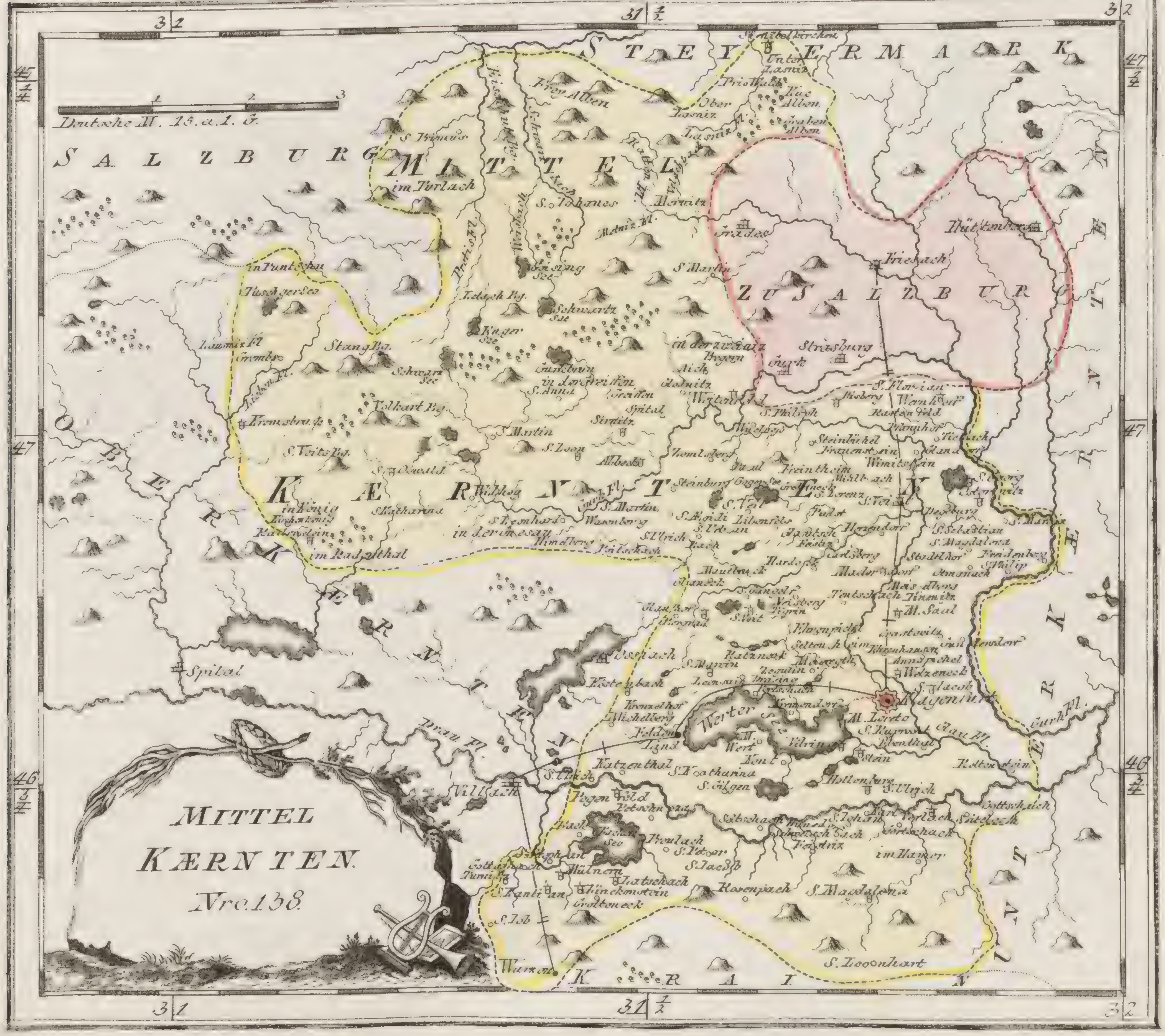

MITTEL KÆRNTEN. Nro. 138.

STEYERMARK
SALZBURG
OBER KÆRNTEN
MITTEL KÆRNTEN
ZU SALZBURG
UNTER KÆRNTEN
UNTER KÆRNTEN
KRAIN
Deutsche M. 15. a. 1. G.
1
2
3
31
31 1/2
32
47 1/4
47
46 3/4
im Turlach
S. Primus
S. Johannes
Friesach
Hüttenberg
Grades
Strasburg
Gurk
S. Martin
Schwartz See
Stang Bg.
Volkart Bg.
S. Veits Bg.
Kremsbruck
Tuschger See
in Puntschau
Spittal
Villach
Drau Fl.
Werter See
Klagenfurt
M. Loreto
Ossiach
S. Veit
Feldkirchen
S. Katharina
S. Gilgen
S. Ulrich
Hollenburg
Rosenpach
S. Magdalena
S. Leonhart
Wurzen
Faker See
Gurk Fl.
Glan Fl.
im Radenthal
Wimitstein
S. Florian
Weitensfeld
Steinbüchel
Brentheim
Tanzenberg
Maria Saal
Welzeneck
Stein
Gottschach
Arnoldstein
Tigring
Moosburg

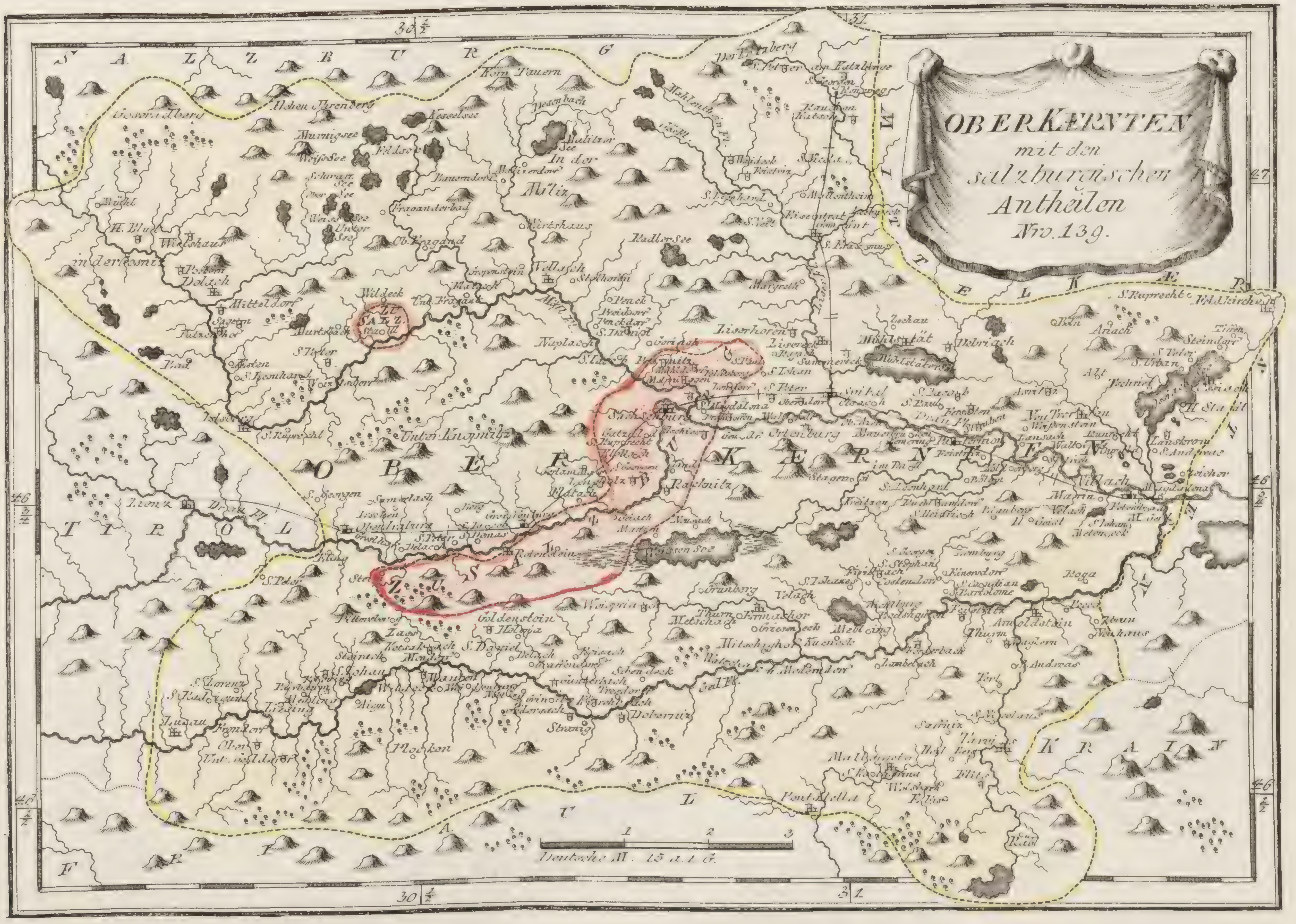
OBER KÆRNTEN
mit den
salzburgischen
Antheilen
Nro. 139.
S A L Z B U R G
T I R O L
O B E R K Æ R N T E N
K R A I N
M I T T E L K E R N
F R I A U L
30 ½
31
47
46 ¾
46 ½
Deutsche M. 15 a. 1 G.
1
2
3
Lienz
Ober Drauburg
Greifenburg
Sachsenburg
Spital
Gmünd
Millstatt
Villach
Feldkirchen
Paternion
Weissen See
Hermagor
Arnoldstein
Tarvis
Pontafel
Malborgeth
Möllthal
Korn Tauern
Heiligen Blut
Winklern
Ortenburg
S. Peter
S. Johan
S. Georgen
S. Ruprecht
Kötschach
Mauthen
Steinfeld
Goldenstein
Stall
Ober Vellach
Rennweg
Eisentratt
Landskron
Plöken
Lesach
Weissenstein
Ossiacher See
Zell
Sachsenburg

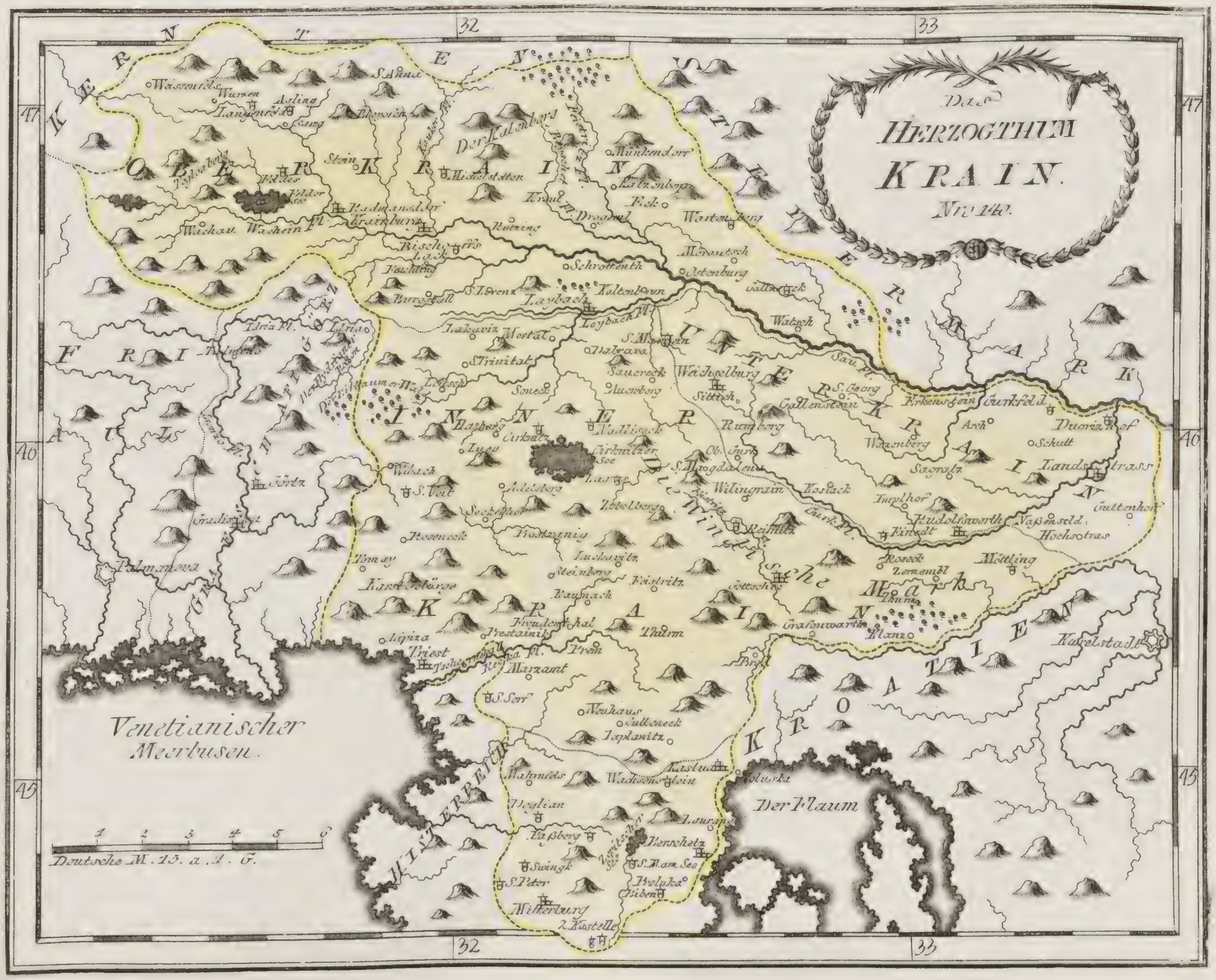
Das
HERZOGTHUM
KRAIN.
No. 140.
32
33
47
46
45
KERNTEN
STEYERMARK
FRIAUL
OBER KRAIN
INNER KRAIN
UNTER KRAIN
KARST
Die Windische Mark
KROATIEN
HISTERREICH
GRAFSCH. GÖRZ
Venetianischer Meerbusen.
Der Flaum
Der Kalenberg
Laybach
Krainburg
Radmansdorf
Bischoflack
Stein
Weissenfels
Wurzen
Asling
S. Anna
Münkendorf
Eck
Wartenberg
Merantsch
Ostenburg
Gallenegk
Watsch
Schrotenth
Kaltenbrun
S. Lorenz
Burgstall
Mostal
S. Trinitat
Weichselburg
Sittich
S. Georg
Gallenstein
Ratschach
Gurkfeld
Landstrass
Wazenberg
Sagratz
Rudolfswerth
Guttenhof
Neustädtl
Möttling
Tschernembl
Pölland
Gottschee
Reifnitz
Zirknitz
Zirknitzer See
Adelsberg
Wipach
S. Veit
Görtz
Gradisca
Palmanova
Tolmein
Triest
Prem
Laas
Feistritz
Kastua
Wachsenstein
Lupoglau
Mitterburg
S. Peter
Zwinick
Lauraun
Lovrana
Biben
Deutsche M. 15. a 1. G.
1 2 3 4 5 6

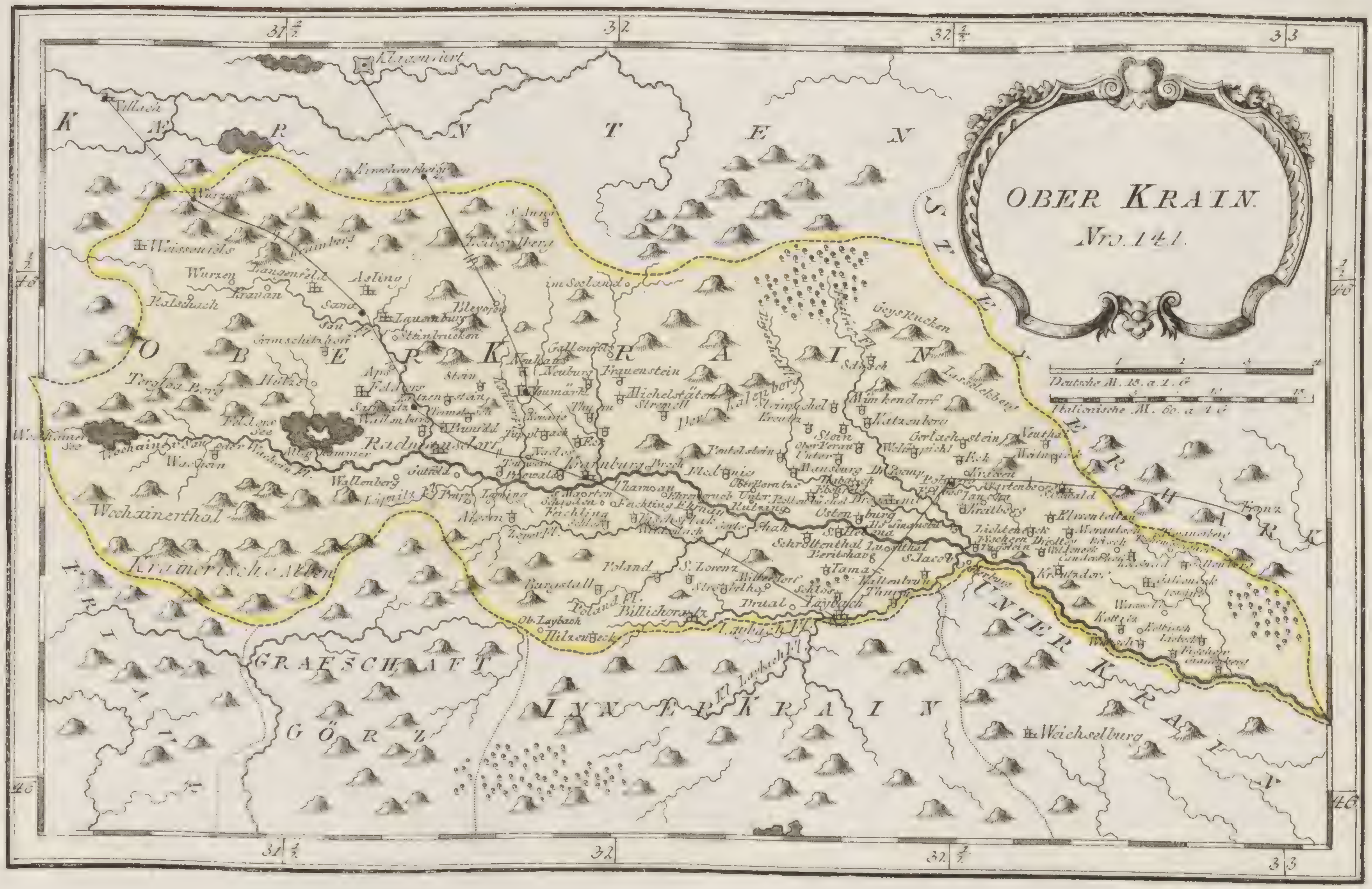
OBER KRAIN.
Nro. 141.
Deutsche M. 15. a 1. G.
Italienische M. 60. a 1 G.
31 ½
32
32 ½
33
½ 46
46
K E R N T E N
S T E Y E R M A R K
O B E R K R A I N
UNTER KRAIN
INNER KRAIN
GRAFSCHAFT GÖRZ
Klagenfurt
Villach
Weichselburg
Weissenfels
Wurzen
Kranan
Ratschach
Langenfeld
Asling
Sava
Lauenburg
Steinbrucken
Bleyofen
Leibenberg
S. Anna
im Seeland
Gallenfels
Neuhaus
Neuburg
Frauenstein
Neumärkt
Michelstätten
Stein
Terglou Berg
Felden
Feldens See
Wocheiner See
Wochainer Sau oder Wochein Fl.
Wochainerthal
Kramerische Alben
Radmanstorf
Krainburg
Tharnsau
Wallenberg
Lack
Poland
Poland Fl.
Burgstall
Ob. Laybach
Hilzenbach
Billichgratz
S. Lorenz
Laybach
Laybach Fl.
Kl. Laybach Fl.
Stein
Münkendorf
Katzenberg
Gerlachstein
Geys Kucken
S. Jacob
Schrottenthal
Tama
Drual
Fischern
Osten burg
Mansburg
Neuthal
Kreutz
Gutenberg
Tuffstein

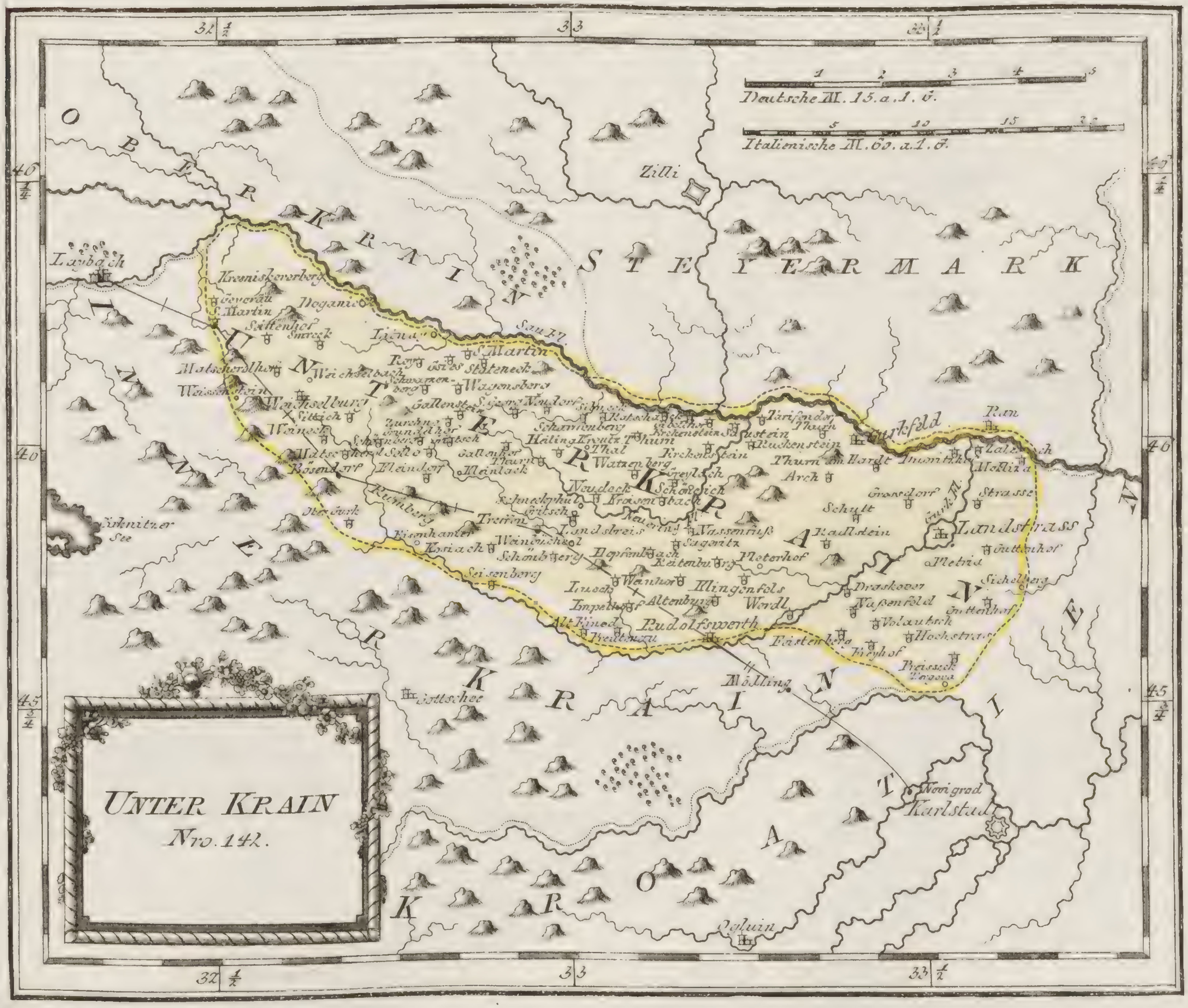
UNTER KRAIN
Nro. 142.
Deutsche M. 15. a. 1. G.
1 2 3 4 5
Italienische M. 60. a. 1. G.
5 10 15 20
32 1/2
33
33 1/2
46 1/4
46
45 3/4
OBER KRAIN
STEYERMARK
UNTER KRAIN
INNER KRAIN
KROATIEN
Zilli
Laybach
Saw Fl.
Gurkfeld
Rann
Landstrass
Gurk Fl.
Weixelburg
Sittich
Rudolfswerth
Möttling
Novigrad
Karlstadt
Gottschee
Ozluin
Zirknitzer See
Seisenberg
Treffen
Landstreis
Thurn am Hardt
Altenburg
Klingenfels
Wördl
Wagensberg
Ratschach
Nassenfuss
Rudolfseck
Mottling

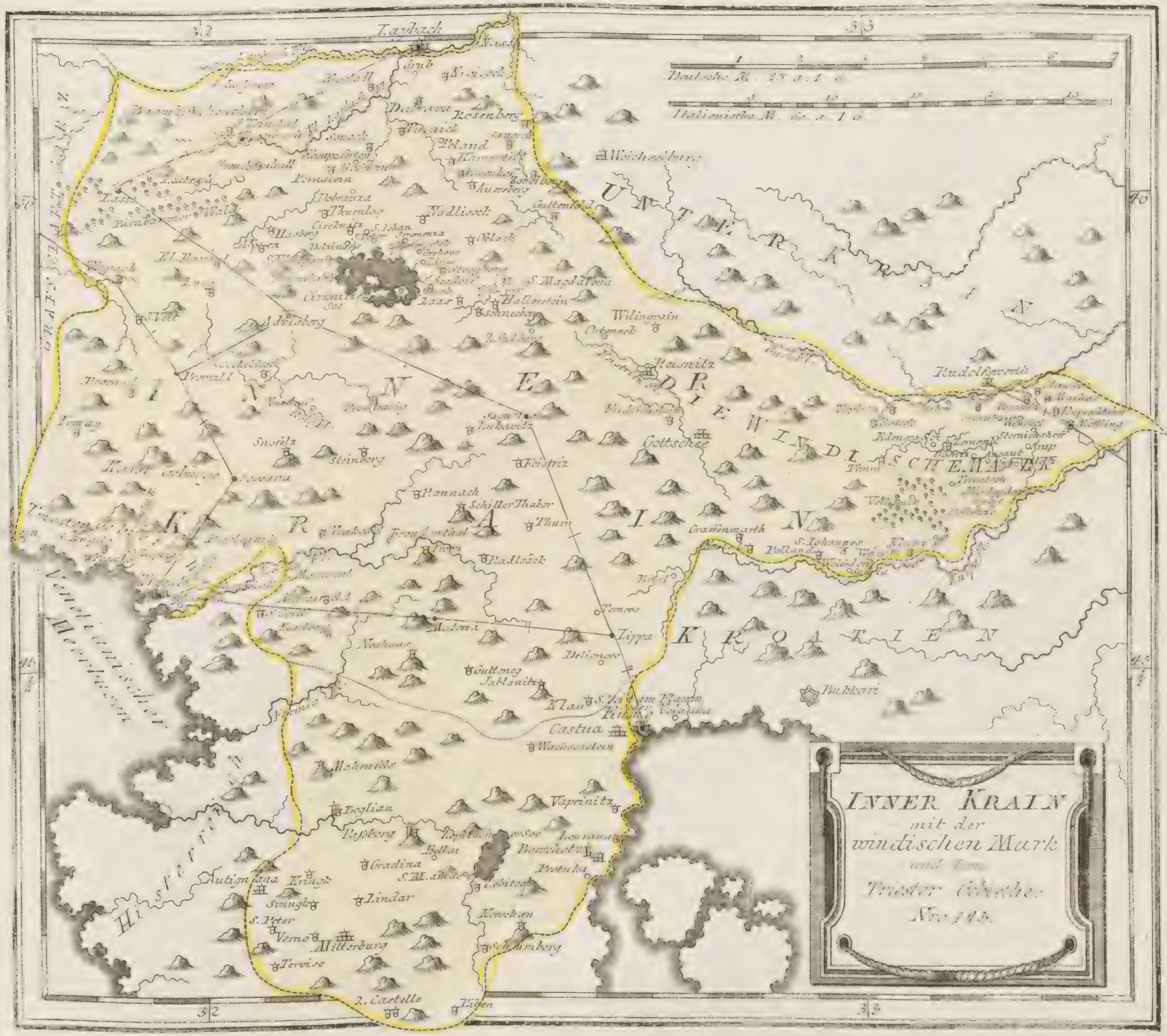INNER KRAIN
mit der
windischen Mark
und dem
Triester Gebiethe.
Nro 143.
Deutsche Meilen
Italienische Meilen
Laybach
Rosenberg
Weichselburg
UNTER KRAIN
Guttenfeld
Nadlischek
Zirknitz
Cirknitzer See
Laas
Hallerstein
S. Magdalena
Schneeberg
Adelsberg
Prewald
Senosetsch
Steinberg
INNER KRAIN
Reifnitz
Ortenegk
Wilingrain
Gottschee
DIE WINDISCHE MARK
Rudolfswerth
Möttling
Tschernembl
Grafenwarth
Pölland
S. Johannes
KROATIEN
Bukkari
Lippa
Feistriz
Pannach
Schillerthabor
Thum
Freudenthal
Radlsäck
Jablonitz
Klana
Castua
Fiume
Wachsenstein
Vaprinitz
Lovrana
Moschenitz
Tschitschen
Beglian
Lupoglav
Gradina
Zindar
Mitterburg
Pedena
Verno
Terviso
2. Castelle
Böhen
Schumberg
Kroschan
Antignana
Kringk
S. Peter
Birnbaumer Wald
Wipach
Karst
Triest
Venetianischer Meerbusen
Histerreich
GRAFSCHAFT GÖRZ
32
33
45
46

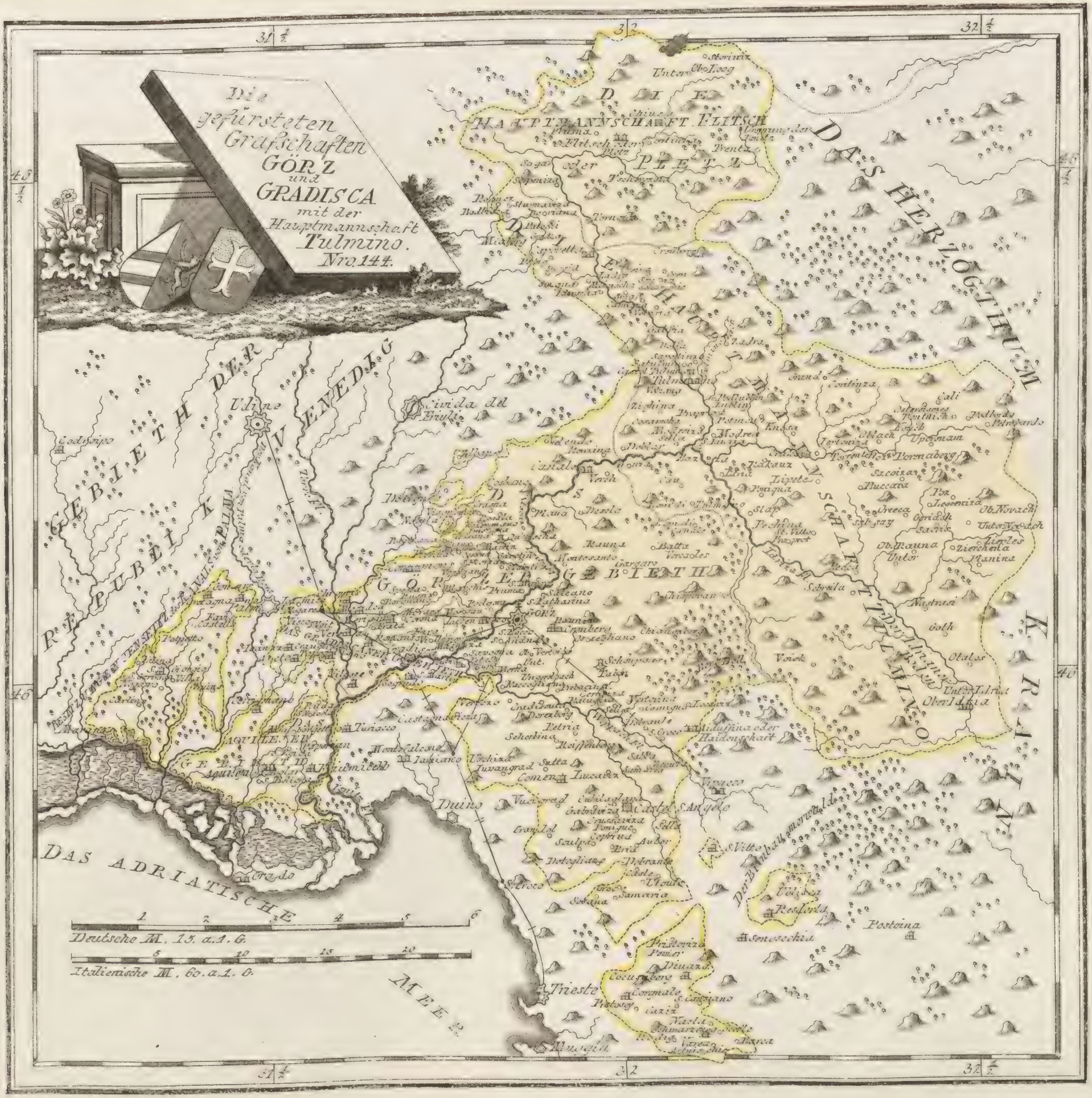
Die gefürſteten Grafſchaften GÖRZ und GRADISCA mit der Hauptmannſchaft Tulmino. Nro. 144.
DIE HAUPTMANNSCHAFT FLITSCH
PLETZ
DIE HAUPTMANNSCHAFT TULMINO
DAS HERZOGTHUM KRAIN
GEBIETH DER REPUBLIK VENEDIG
GÖRZER GEBIETH
Udine
Cividad del Friuli
Palma
GÖRZ
Gradisca
Tulmino
Flitsch
Aquileja
Monfalcone
Duino
Triest
Muggia
Grado
Castel S. Angelo
Vipacco
Haidenschaft
Ober Idria
Unter Idria
Postoina
Seneseckia
Der Birnbaumerwald
DAS ADRIATISCHE MEER
31 ½
32
32 ½
45 ½
46
1 2 3 4 5 6
Deutsche M. 15. a. 1. G.
5 10 15 20
Italienische M. 60. a. 1. G.

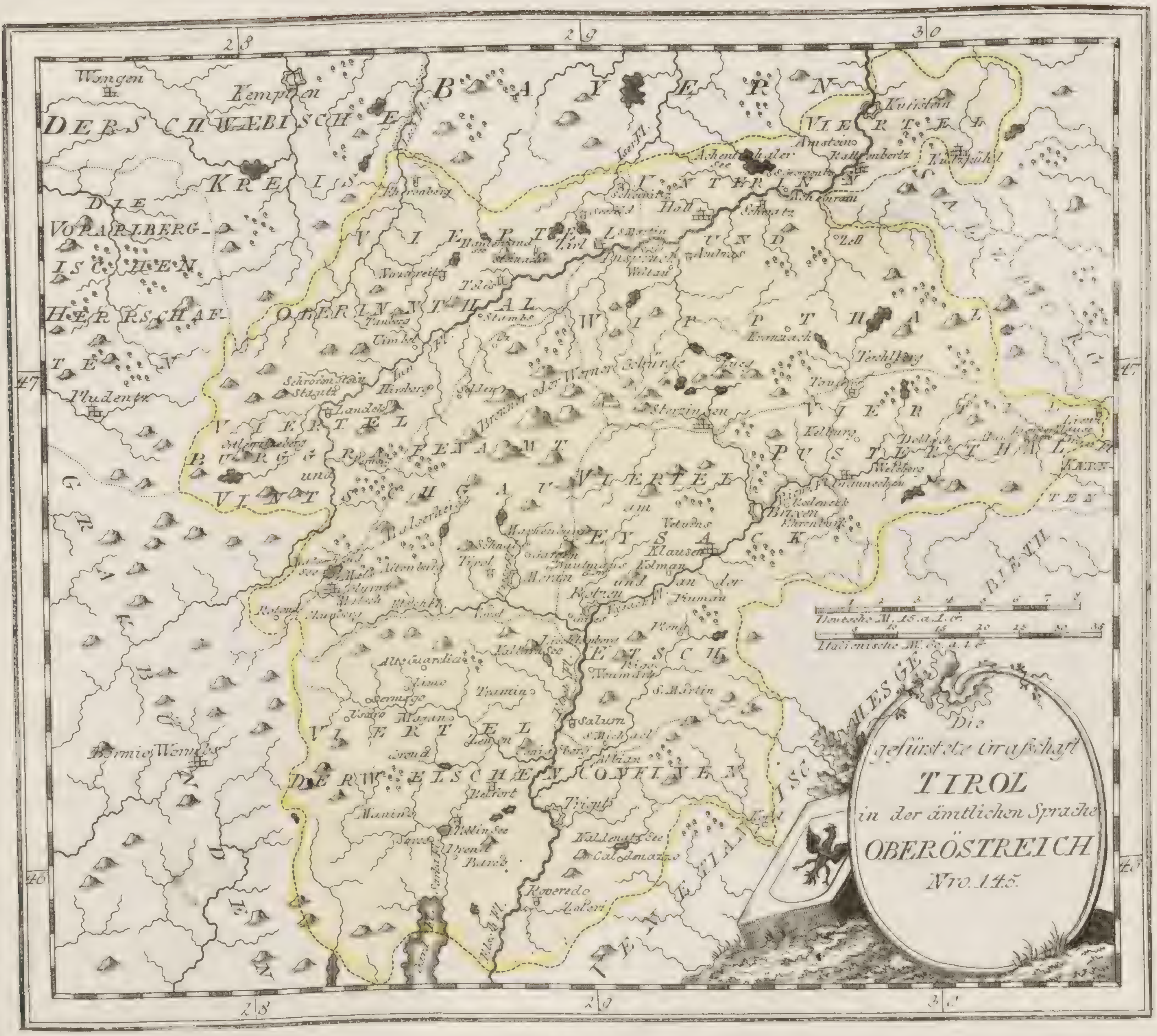
Die
gefürstete Grafschaft
TIROL
in der ämtlichen Sprache
OBERÖSTREICH
Nro. 145.
Deutsche M. 15. a. 1. G.
Italienische M. 60. a. 1. G.
28
29
30
47
46
BAYERN
DER SCHWAEBISCHE KREIS
DIE VORARLBERGISCHEN HERRSCHAFTEN
VIERTEL UNTER INN UND WIPPTHAL
VIERTEL OBERINNTHAL
VIERTEL PUSTERTHAL
VIERTEL BURGG und VINTSCHGAU
VIERTEL am EYSACK und an der ETSCH
VIERTEL DER WELSCHEN CONFINEN
GRAUBÜNDEN
VENETIANISCHES GEBIETH
SALZBURG
KÄRNTEN
Wangen
Kempten
Kufstein
Kitzbühel
Rattemberg
Achentaler See
Schwatz
Hall
Zirl
Inspruck
Wiltau
Ambras
Zell
Ehrenberg
Nazareith
Landeck
Pludentz
Sterzingen
Brixen
Klausen
Bruneken
Lienz
Meran
Tirol
Botzen
Glurns
Mals
Trient
Roveredo
Salurn
Bormio
Riva

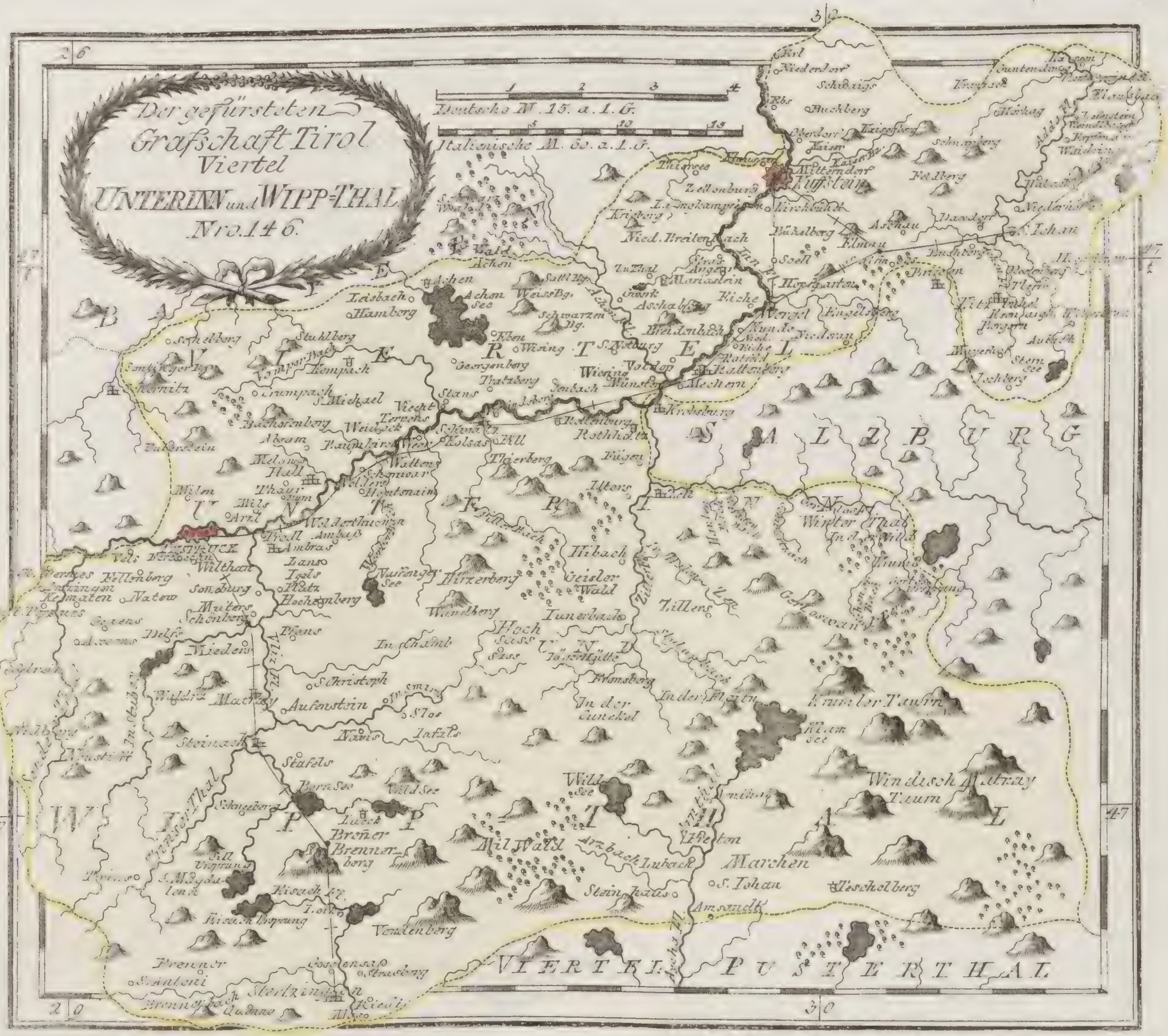
Der gefürsteten
Grafschaft Tirol
Viertel
UNTERINN und WIPP=THAL
Nro. 146.
1 2 3 4
Deutsche M. 15. a. 1. G.
5 10 15
Italienische M. 60. a. 1. G.
26
30
20
47
BAIERN
SALZBURG
VIERTEL PUSTERTHAL
Kufstein
Mitterndorf
Schwaz
Hall
Innsbruck
Wilthau
Ambras
Matrey
Steinach
Brenner
Brennerberg
Sterzingen
Achen See
Wörgel
Rattenberg
Kitzbühel
Zillerthal
Wipp Thal
Windisch Matray Taurn
Krimler Tauern
S. Johan
Pfitsch

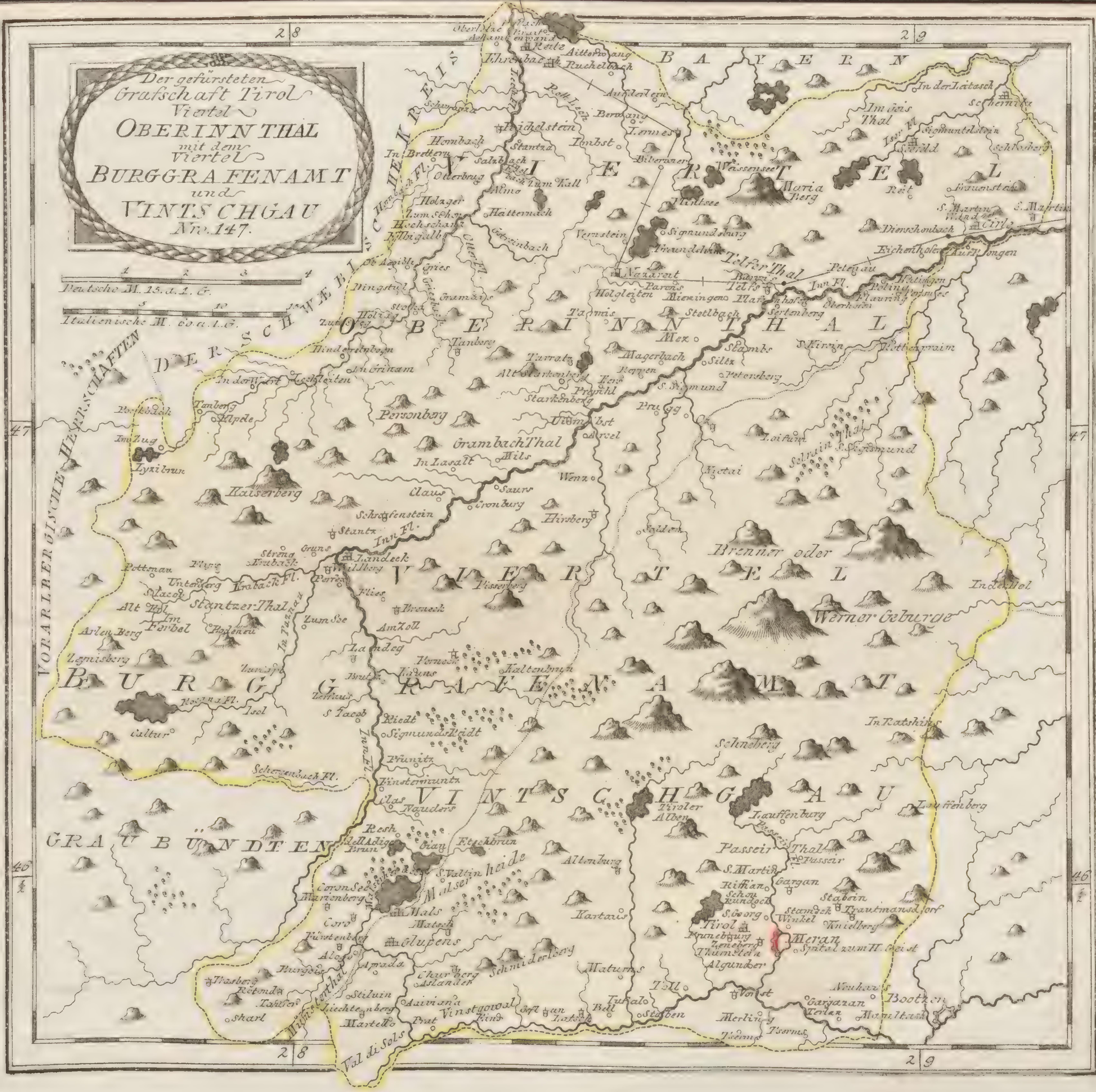

Der gefürsteten Grafschaft Tirol Viertel OBERINNTHAL mit dem Viertel BURGGRAFENAMT und VINTSCHGAU Nro. 147.

Deutsche M. 15. a. 1. G.
Italienische M. 60. a. 1. G.
1 2 3 4
5 10 15
2 8
2 9
47
46 ¼
BAYERN
VIERTEL OBERINNTHAL
VIERTEL BURGGRAFENAMT
VINTSCHGAU
DER SCHWÆBISCHEN KREIS
VORARLBERGISCHE HERRSCHAFTEN
GRAUBÜNDTEN
Brenner oder Viertel
Werner Geburge
Telfer Thal
Grambach Thal
Stantzer Thal
Passeir Thal
Malser heide
Maria Berg
Kaiserberg
Persenberg
Reite
Ehrenbach
Aitterwang
Lermes
Biberwier
Wassensee
Vernstein
Signundsburg
Nazareit
Telfs
Inn Fl.
Imst
Arzel
Wenz
Landeck
Wildberg
Fliess
Landeg
S. Jacob
Zams
Pians
Pruntz
Finstermuntz
Nauders
Resch
Glurns
Mals
Matsch
Marienberg
Schnalserthal
Schlanders
Kastelbell
Naturns
Tirol
Meran
Algunder
Passeir
S. Martin
Lauffenberg
Schneeberg
Tiroler Alben
Bootzen
Terlan
Sarnthal
Trautmansdorf
Zirl
Dienschenbach
Eichenholz
Petenau
Silz
Stams
Pruzz
Scharl
Val di Sols
Caltur
Schergenbach Fl.
Rosina Fl.
Arlenberg
Zams
Pettenau
Strenzel
Lech Fl.
Hornbach Fl.
Steinach Fl.

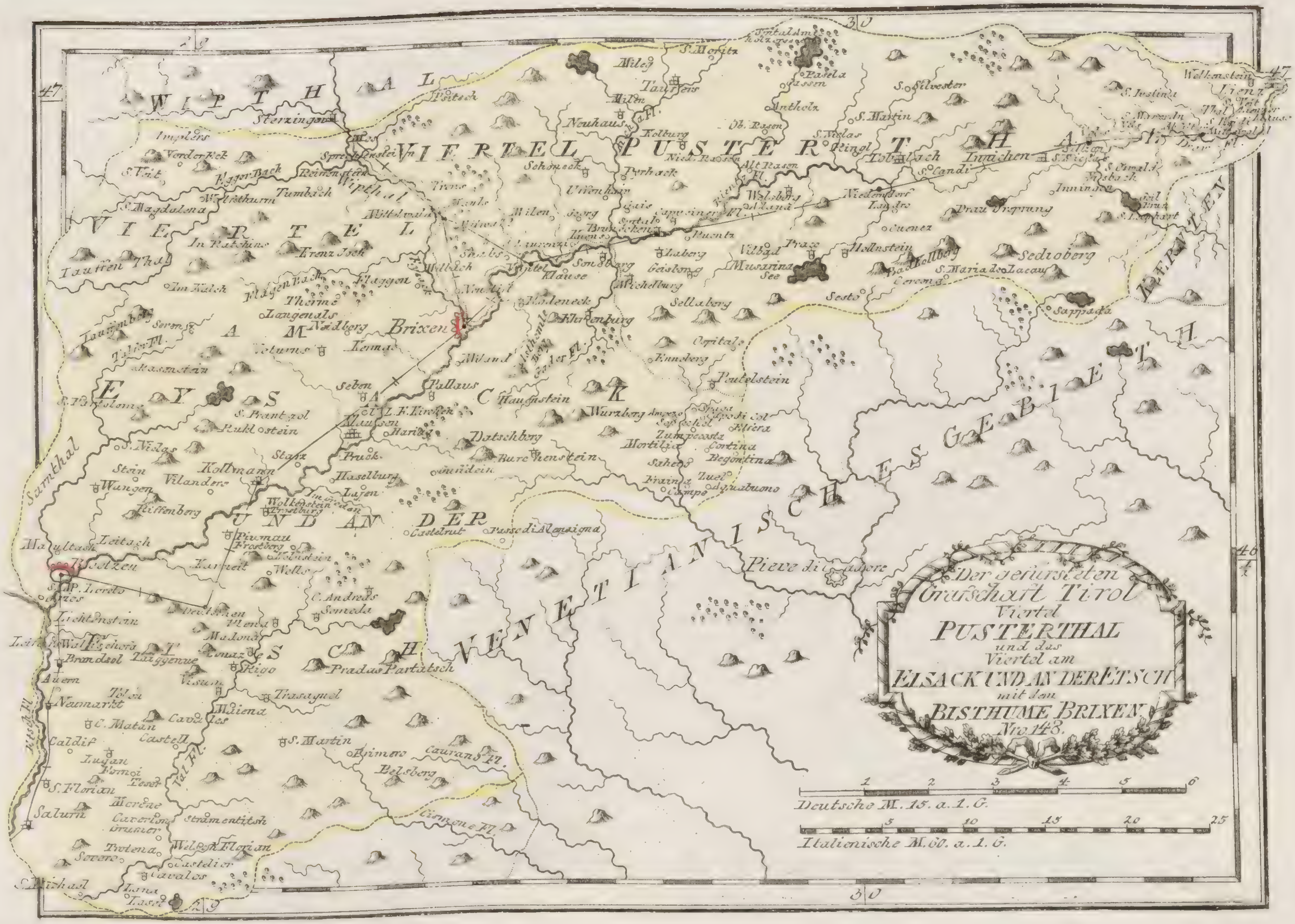
Der gefürsteten
Grafschaft Tirol
Viertel
PUSTERTHAL
und das
Viertel am
EISACK UND AN DER ETSCH
mit dem
BISTHUME BRIXEN
Nro. 148.
Deutsche M. 15. a. 1. G.
Italienische M. 60. a. 1. G.
1
2
3
4
5
6
5
10
15
20
25
29
30
47
46
WIPTHAL
VIERTEL PUSTERTHAL
VIERTEL AM EYSACK UND AN DER ETSCH
VENETIANISCHES GEBIETH
KERNTEN
Wipthal
Sterzingen
Sprechenstein
Reiffenstein
Mittewald
Brixen
Neustift
Klause
Seben
Klausen
Kollmann
Botzen
Gries
Wolkenstein
Castelrut
Pieve di Cadore
Bruneck
Niederdorf
Innichen
Toblach
Welsberg
Lienz
Sexten
S. Moritz
Taufers
Neuhaus
Ehrenburg
Sonnenberg
Buchenstein
Ampezo
Cortina
Tauffen Thal
Sarnthal
Meran
Leitach
Lichtenstein
Neumarkt
Auer
Salurn
S. Michael
Caldif
Tramin
Cavales
S. Martin
Primoro
Belsberg
Etsch Fl.
Eisack Fl.
Rienz Fl.
Drau Ursprung
Sedroberg
Sappada
Sesto
Prags
Kastelruth
Passo di Alensigna
Haselburg
Welsberg
S. Florian

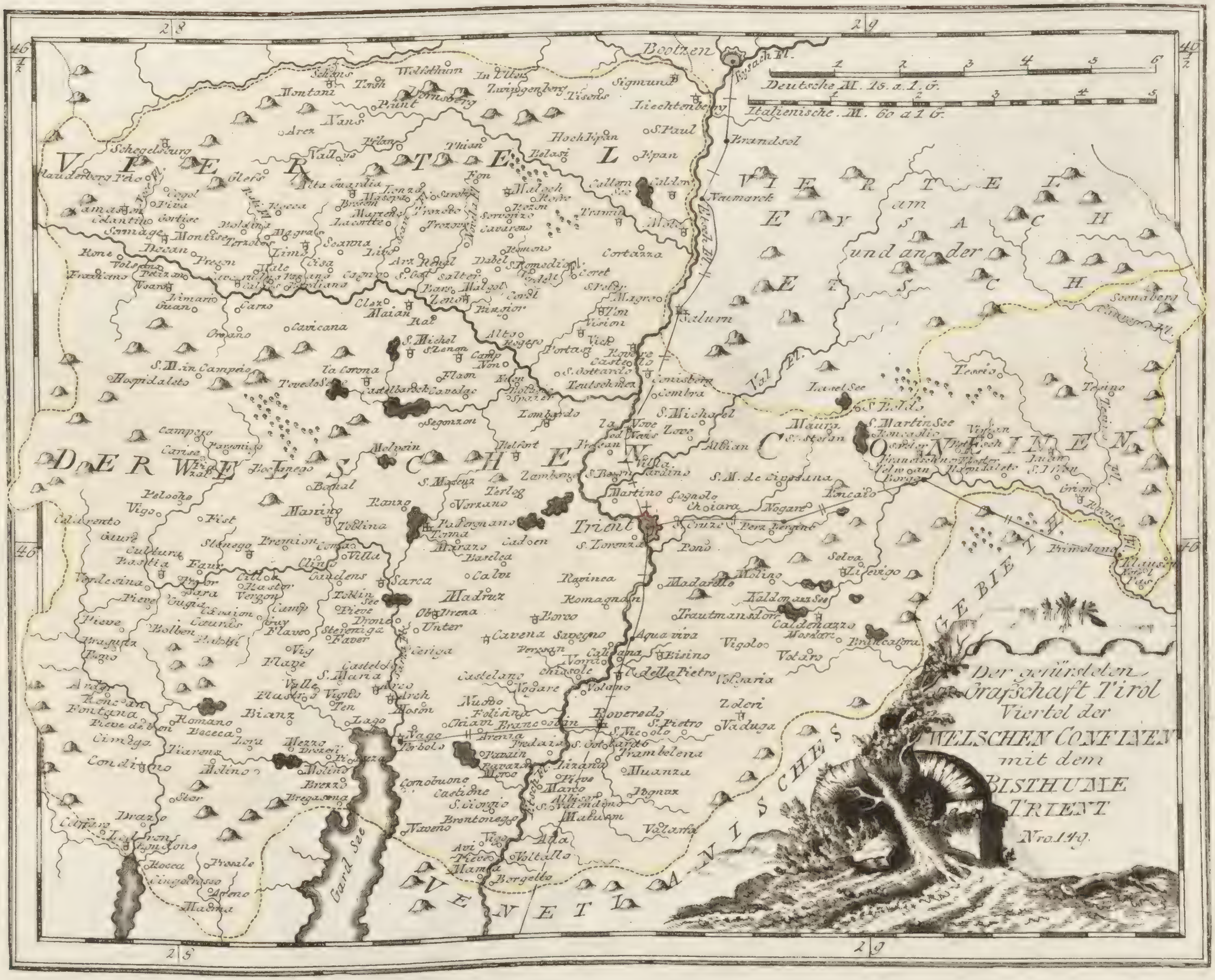

28
29
46 1/2
46
Bootzen
Deutsche M. 15. a 1. G.
Italienische M. 60 a 1 G.
VIERTEL
VIERTEL AN DER ETSCH UND AN DER EYSACH
DER WELSCHEN CONFINEN
VENETIANISCHES GEBIET
Trient
Roveredo
Gard See
Etsch Fl.
Eysach Fl.
Brentz Fl.
Lavis Fl.
Salurn
Neumarck
Brandsol
Caldonazzo
Levigo
Primolana
Sarca
Arco
Riva
Nago
Torbolo
Hospitalato
Aqua viva
Borgo
Madruz

Der gefürsteten Grafschaft Tirol Viertel der
WELSCHEN CONFINEN
mit dem
BISTHUME
TRIENT
Nro.149.

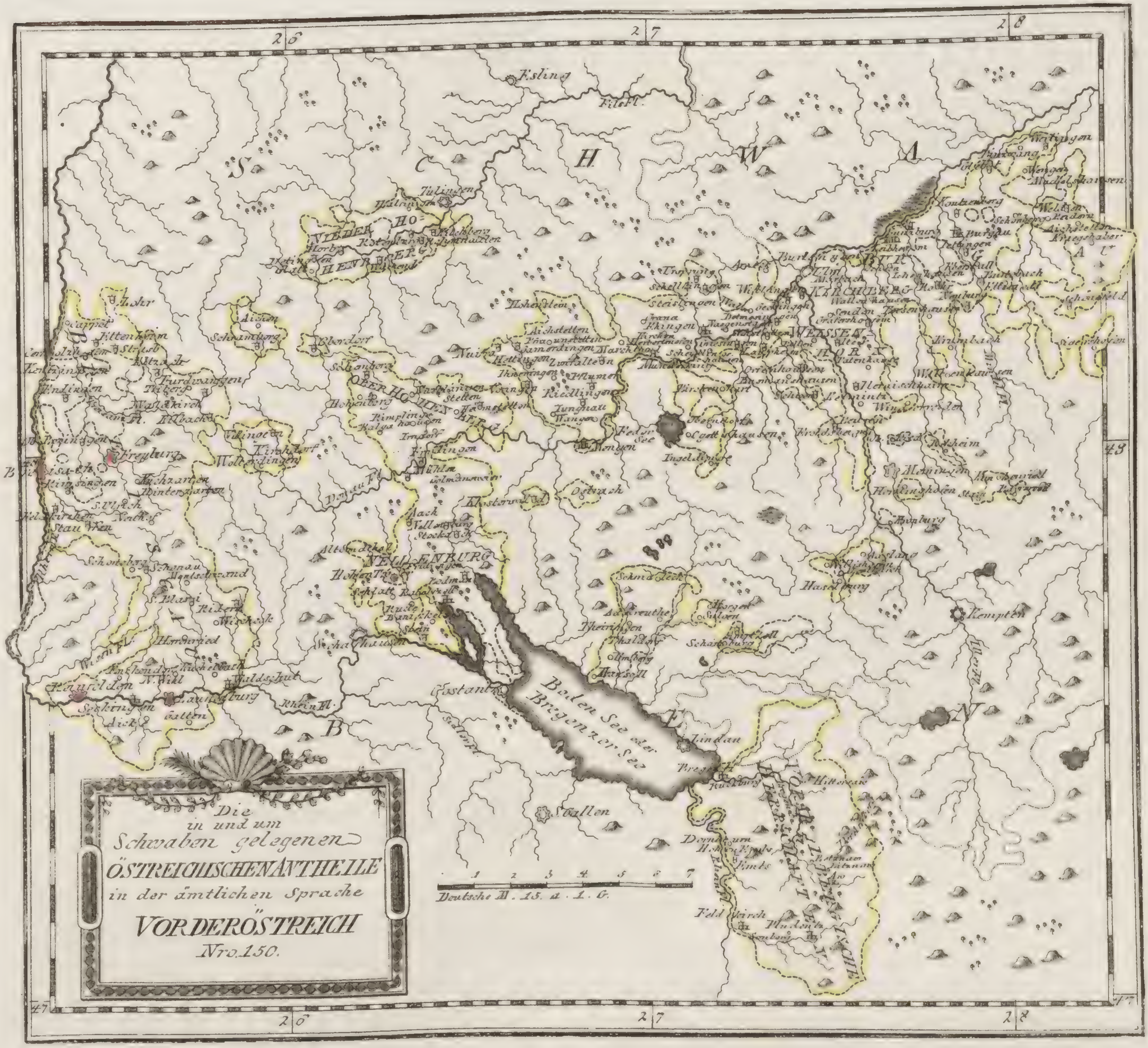

Die
in und um
Schwaben gelegenen
ÖSTREICHISCHEN ANTHEILE
in der ämtlichen Sprache
VORDERÖSTREICH
Nro. 150.

26
27
28
43
47
S C H W A B E N
Esling
Fils Fl.
Kempten
Lindau
Bregenz
Boden See oder Bregenzer See
Costantz
Schafhausen
Freyburg
Breisach
Villingen
Waldshut
Rhein Fl.
Feldkirch
Bludenz
Riedlingen
Mengen
Federn See
Burgau
Günzburg
Memmingen
Wangen
Ravensburg
Nellenburg
Ober Hohenberg
Nieder Hohenberg
1 2 3 4 5 6 7
Deutsche M. 15. à 1. G.

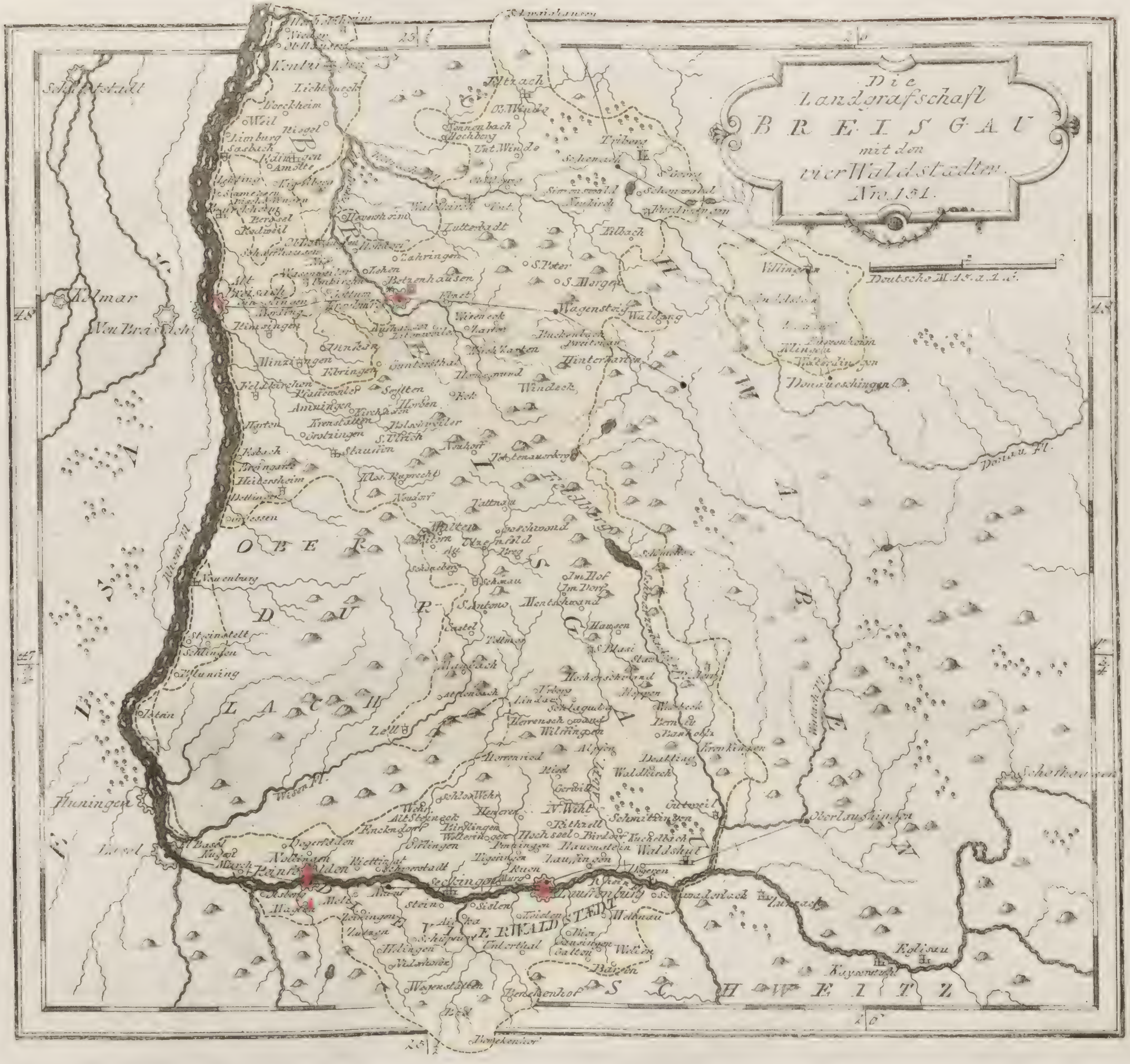
Die Landgrafschaft BREISGAU mit den vier Waldstädten. No. 151.
Deutsche M. 1. 2. 3.
Schletstadt
Colmar
Neu Breisach
Alt Breisach
Endingen
Kentzingen
Waldkirch
Freyburg
Zähringen
S. Peter
S. Mergen
Wagensteig
Hinterzarten
Triberg
Villingen
Donaueschingen
Donau Fl.
Staufen
Neuenburg
Schlingen
Rhein Fl.
Hüningen
Basel
Rheinfelden
Seckingen
Laufenburg
Waldshut
Zell
Wiesen Fl.
Todtnau
S. Blasi
Schafhausen
Eglisau
Kayserstul
OBER ELSASS
SCHWEITZ
VIER WALDSTÆDT
25
26
48
47

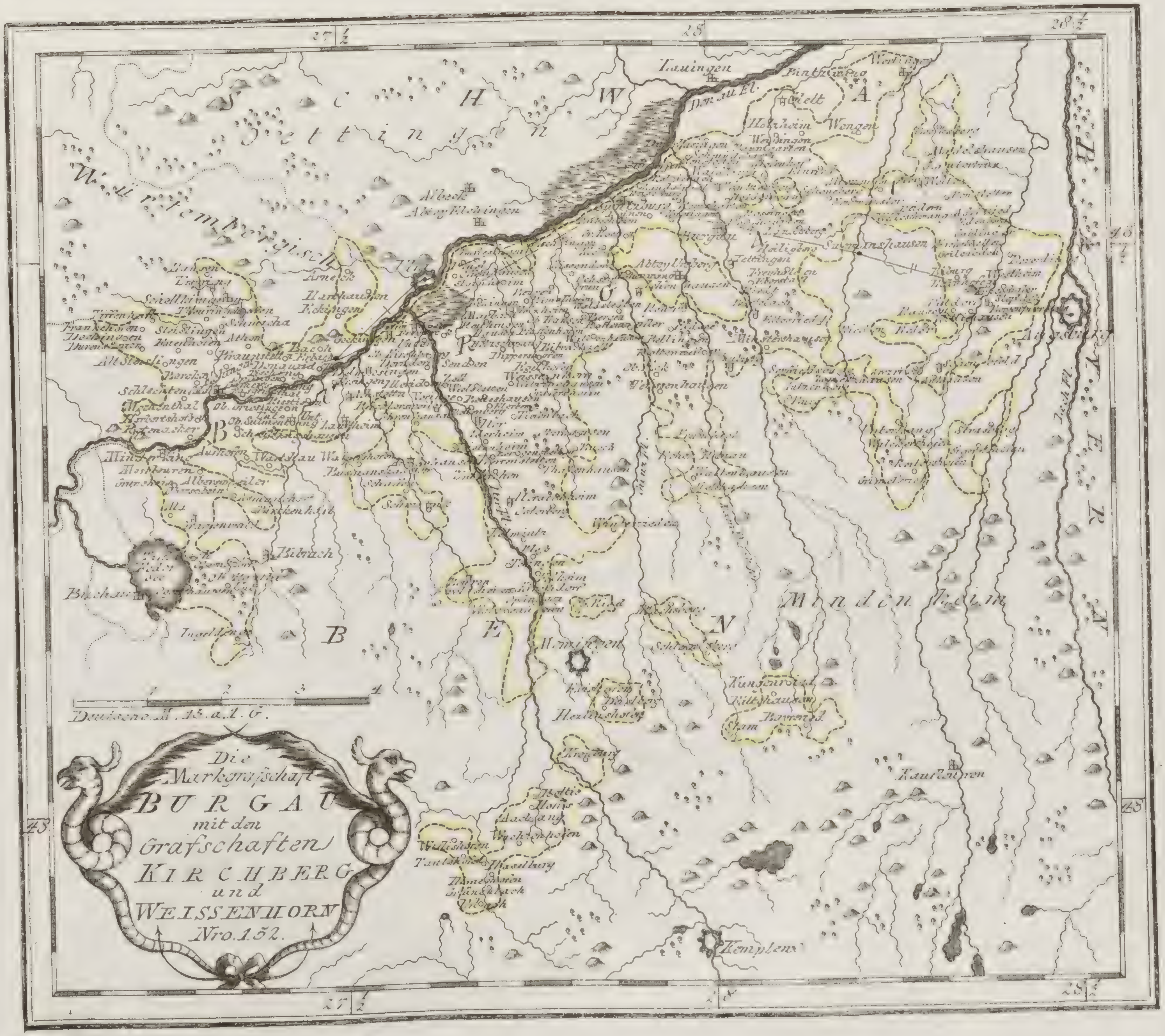
Die
Markgrafschaft
BURGAU
mit den
Grafschaften
KIRCHBERG
und
WEISSENHORN
Nro. 152.
Deutsche M. 15. a 1. G.
1 2 3 4
27 ½
28
28 ½
48
45
Oettingen
Würtembergisch
Tauingen
Donau Fl.
Ulm
Augsburg
Burgau
Günzburg
Weissenhorn
Memingen
Mindelheim
Kauffbeuren
Kempten
Albeck
Elchingen
Kirchberg
Ochsenhausen
Ehingen
Biberach
Bachau
Federsee
Wertingen
Zusmarshausen
SCHWABEN
B
E
N
LECH

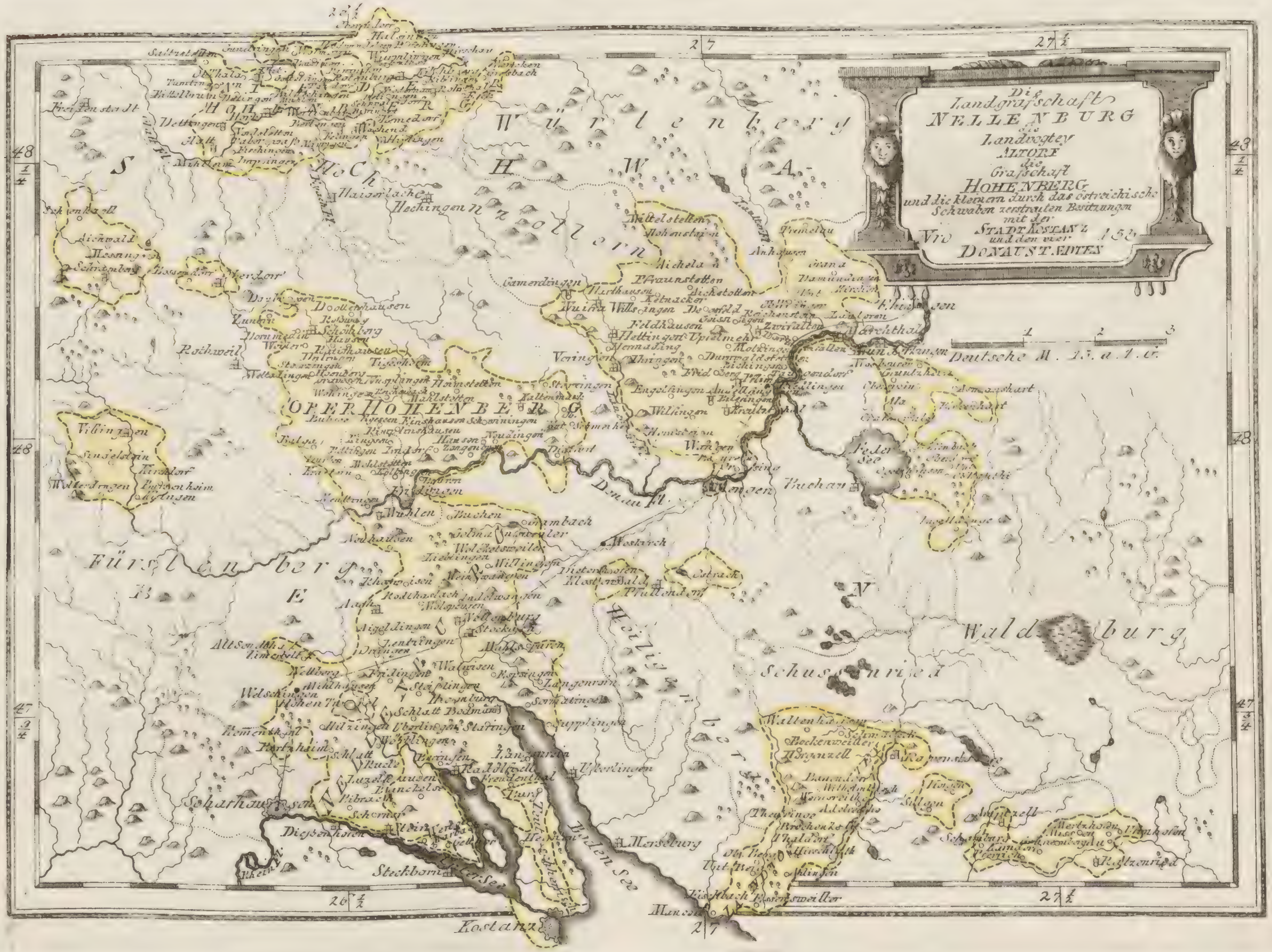
Die Landgrafschaft
NELLENBURG
die
Landvogtey
ALTORF
die
Grafschaft
HOHENBERG
und die kleinern durch das östreichische Schwaben zerstreuten Besitzungen
mit der
STADT KOSTANZ
und den vier
DONAUSTÆDTEN
Nro 153
Deutsche M. 15. a 1. G.
1
2
3
27
27 1/2
26 1/2
48 1/4
48
47 3/4
Würtenberg
Hoch Hohenzollern
Fürstenberg
OBER HOHENBERG
Waldburg
Heiligenberg
Schussenried
Donau Fl.
Boden See
Zeller See
Feder See
Kostanz
Schafhausen
Stockach
Hechingen
Rothweil
Villingen
Tuttlingen
Meersburg
Mengen
Buchau
Pfullendorf
Mösskirch
Rhein
Steckborn
Diessenhofen

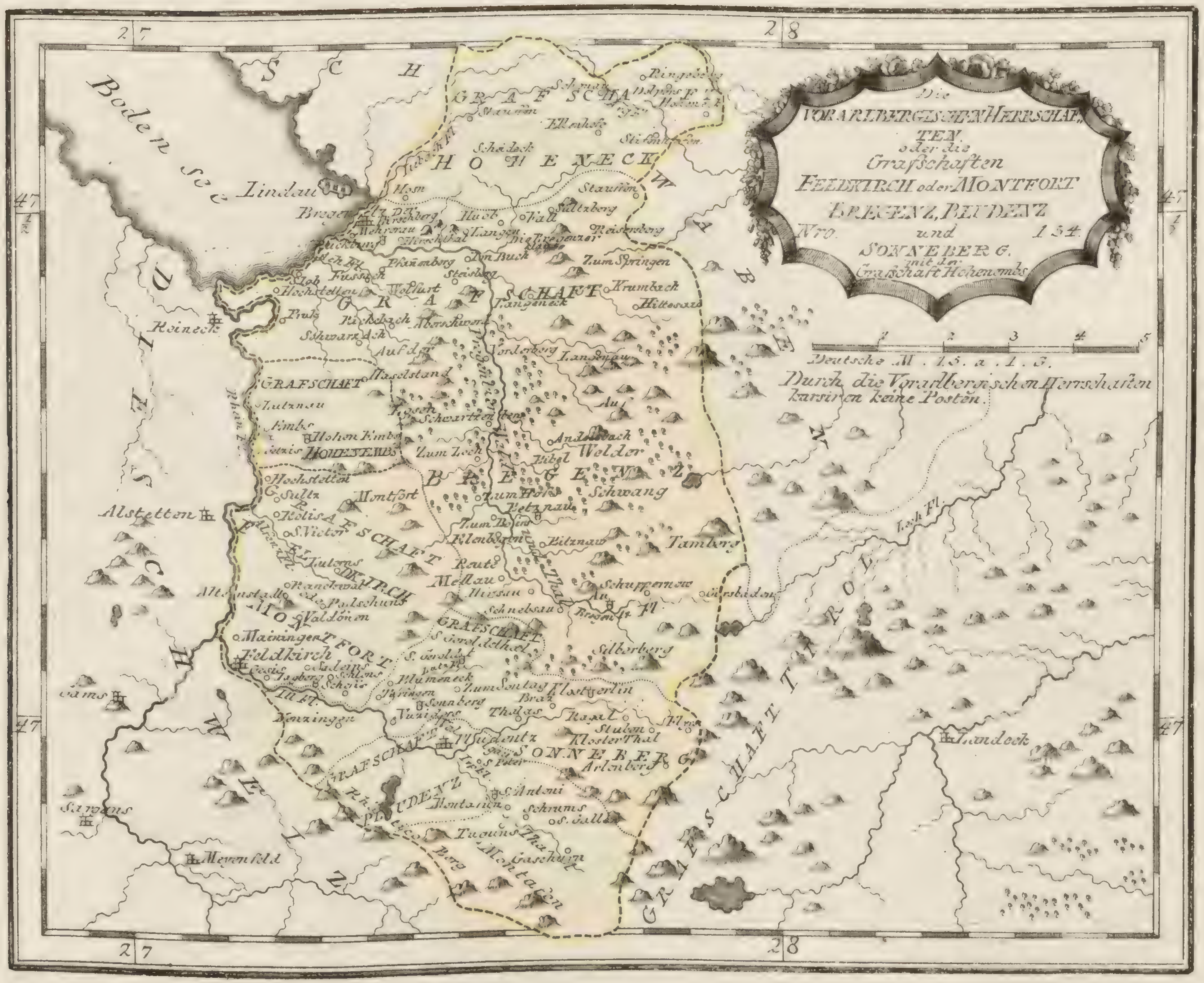
Die
Vorarlbergischen Herrschaften
oder die
Grafschaften
Feldkirch oder Montfort
Bregenz, Bludenz
Nro. 134.
und
Sonneberg
mit der
Grafschaft Hohenembs
1 2 3 4 5
Deutsche M. 15. a. 1. G.
Durch die Vorarlbergischen Herrschaften kursiren keine Posten.
Boden see
Lindau
Bregenz
Grafschaft Hoheneck
Schwaben
Grafschaft Bregenz
Grafschaft Hohenembs
Hohenembs
Bregenzer Wald
Grafschaft Feldkirch
Montfort
Feldkirch
Grafschaft Bludenz
Bludenz
Sonneberg
Grafschaft Tirol
Schweiz
Landeck
Rheineck
Altstetten
Gams
Sargans
Meyenfeld
Montafon
Lech Fl.
27
28
47

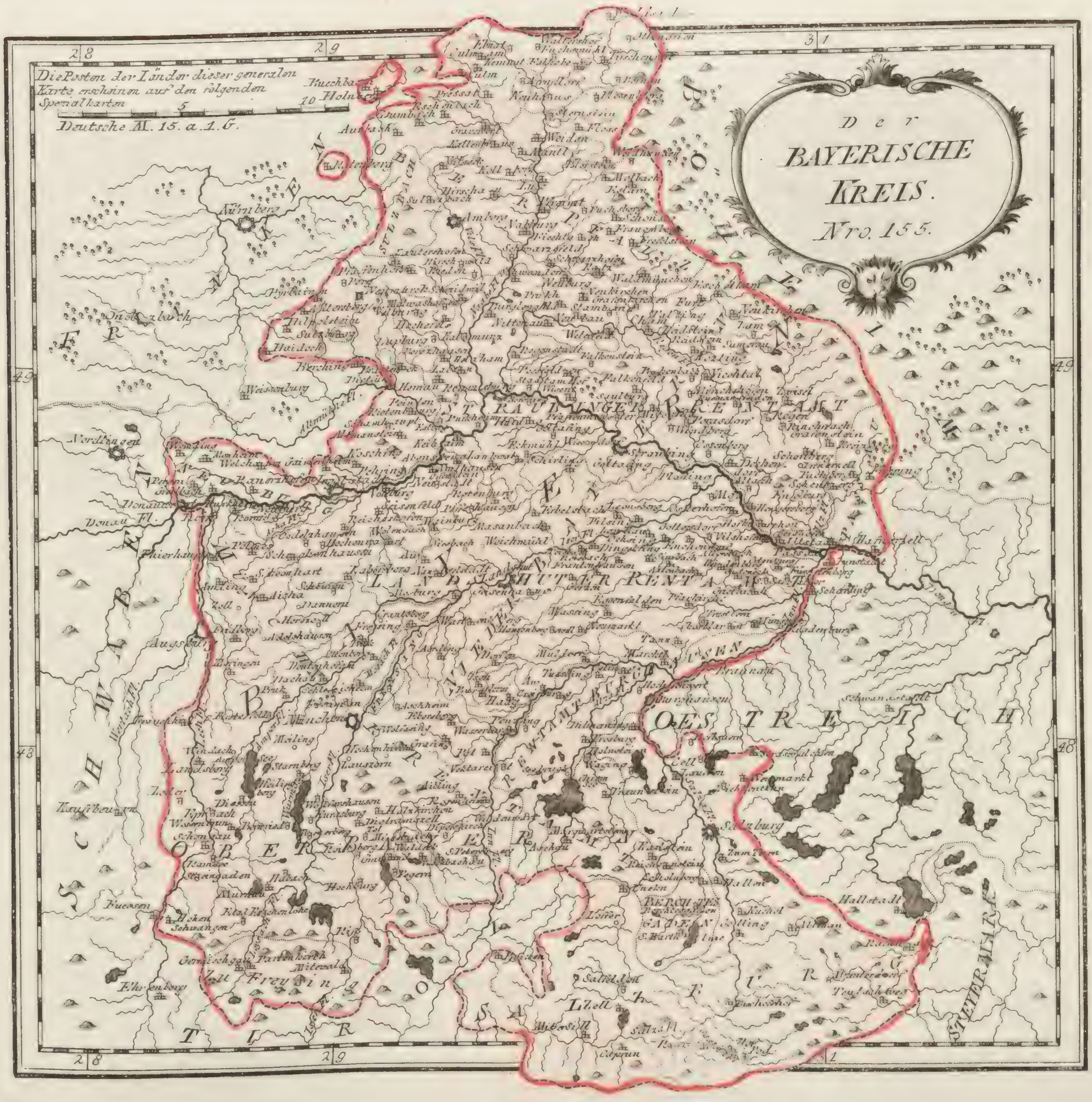
Der
BAYERISCHE
KREIS.
Nro. 155.
Die Posten der Länder dieser generalen Karte erschainen auf den folgenden Spezialkarten
5
10
Deutsche M. 15. a. 1. G.
28
29
31
49
48
FRANKEN
OBER PFALZ
SULZBACH
BÖHMEN
STRAUBINGER RENTAMT
LANDSHUTER RENTAMT
MÜNCHNER RENTAMT
BURGHAUSER RENTAMT
OBER BAYERN
NEUBURG
SCHWABEN
OESTREICH
SALZBURG
TIROL
STEYERMARK
Freysing
Nürnberg
Ingolstadt
Nordlingen
Donauwörth
Donau Fl.
Augsburg
Weissenburg
Amberg
Regensburg
Straubing
Passau
Landshut
München
Freysing
Burghausen
Braunau
Salzburg
Berchtesgaden
Hallein
Hallstadt
Landsberg
Kaufbeuren
Fuessen
Partenkirch
Mitewald
Tölz
Rosenheim
Wasserburg
Ötting
Weiden
Cham
Deggendorf
Kelheim
Neumarkt
Waldmünchen
Schwanenstadt

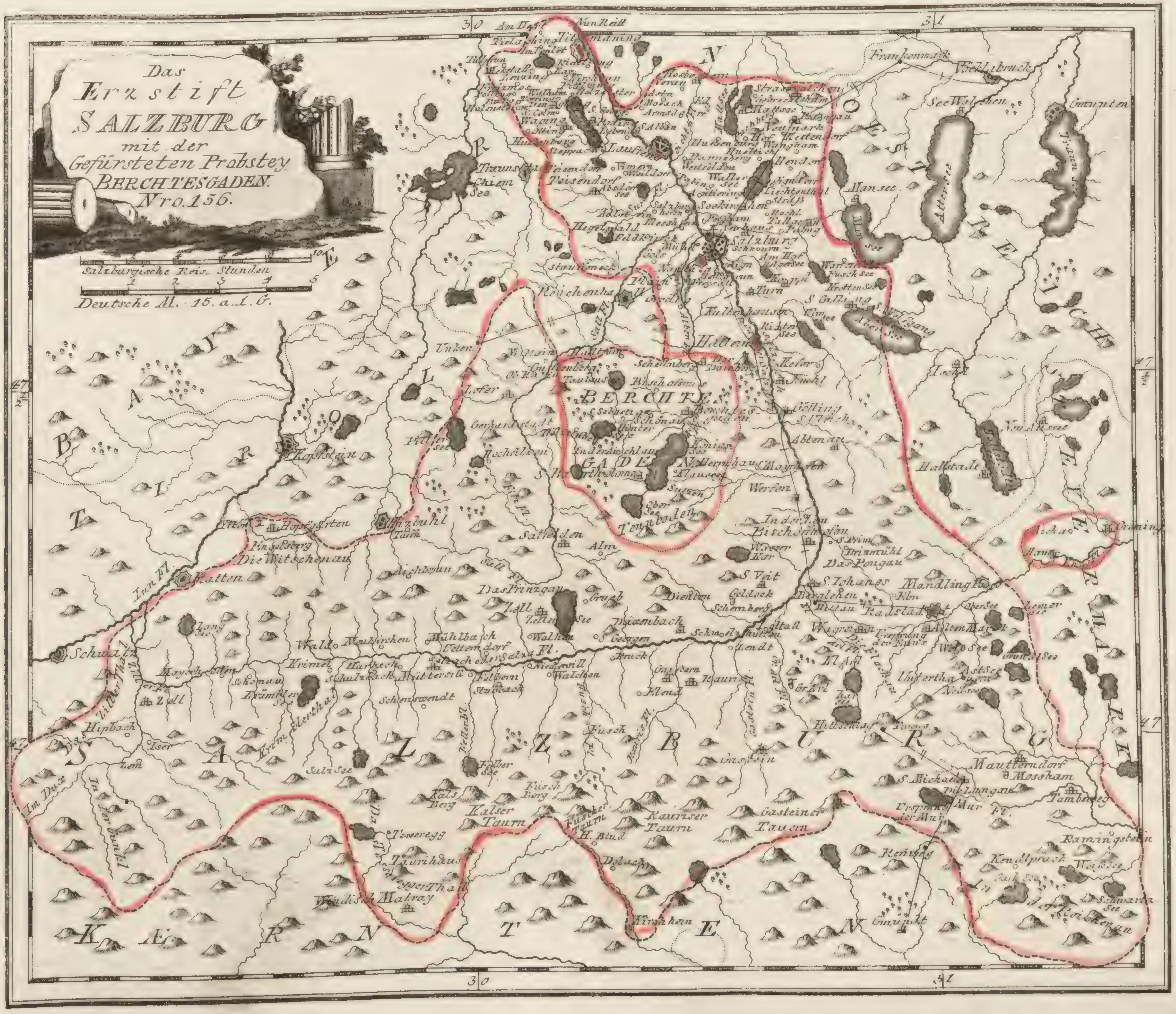
Das
Erzstift
SALZBURG
mit der
Gefürsteten Probstey
BERCHTESGADEN.
Nro. 156.
Salzburgische Reis. Stunden
2 4 6 8 10
1 2 3 4 5
Deutsche M. 15. a. 1. G.
30
31
47
47 1/2
B A Y E R N
O B E R O E S T E R R E I C H
S T E Y E R M A R K
K Æ R N T E N
T Y R O L
S A L Z B U R G
BERCHTES GADEN
Salzburg
Laufen
Tittmaning
Reichenhall
Frankenmark
Vöklabruck
Gmunden
See Walchen
Atter See
Traun See
Mansee
Mondsee
Aber See
S. Wolfgang
Ischel
Hallstadt
Traunstein
Chiem See
Teisendorf
Strasswalchen
Neumarkt
Hallein
Golling
Abtenau
Werfen
Bischofshofen
S. Johannes
Radstadt
Mandling Pass
Das Pongau
Unken
Lofer
Kopfstein
Kitzbuhl
Ratten
Schwatz
Hopfgarten
Saalfelden
Das Prinzgau
Zell
Zeller See
Taxenbach
Mittersill
Krimel
Wald
Bruck
Rauris
Gastein
Rauriser Taurn
Gasteiner Tauern
Kalser Taurn
Windisch Matray
Zell
Hipbach
Im Dux
Mautterndorf
Mossham
S. Michael
Tamsweg
Ramingstein
Gmündt
Inn Fl.
Salzach Fl.
Mur Fl.
Saal Fl.

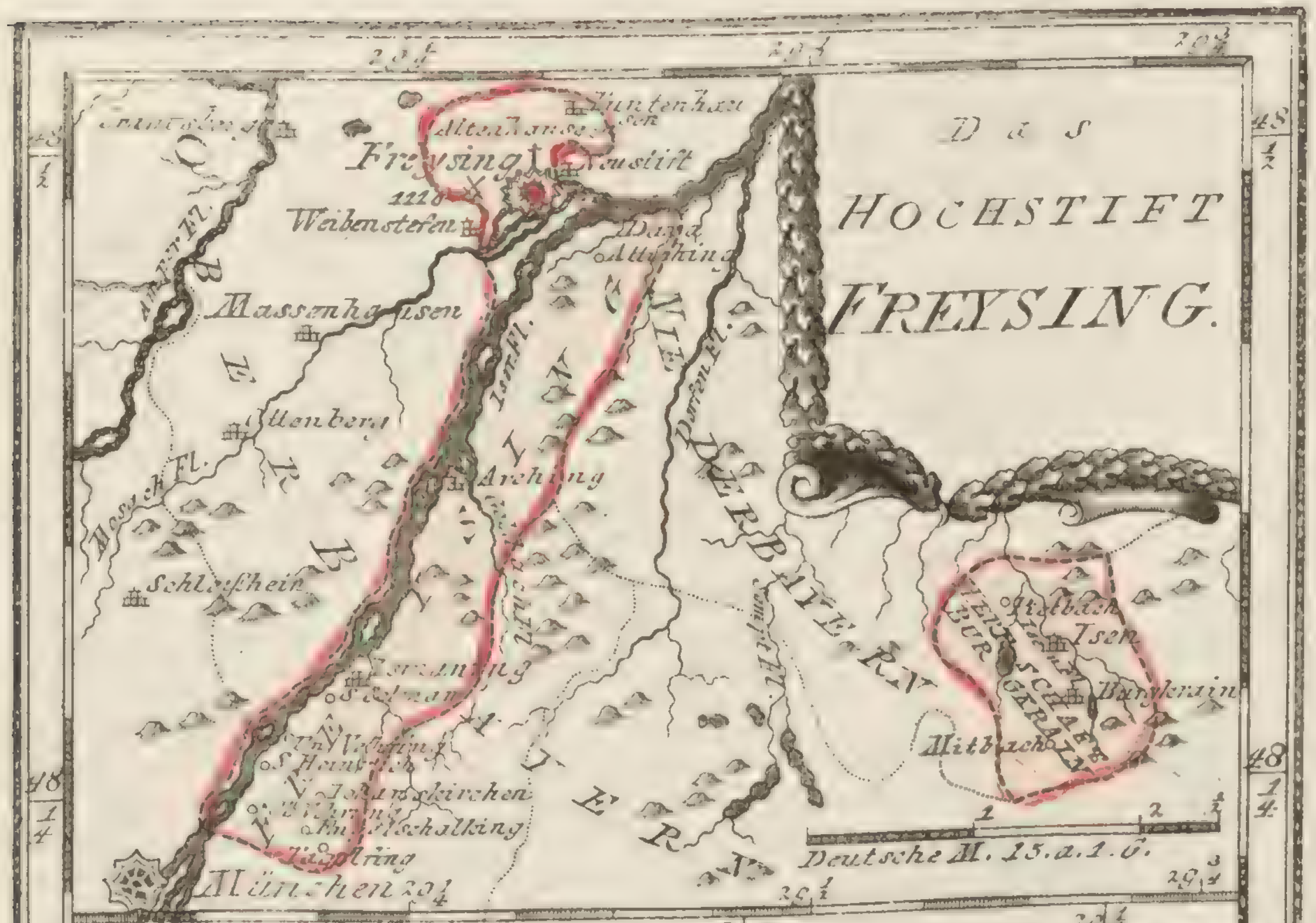
Das
HOCHSTIFT
FREYSING.
Freysing
Weihenstefen
Massenhausen
Neustift
Deutsche M. 15. a. 1. G.
München
OBER BAYERN
NIEDER BAYERN
Isen
Burgkrain
Mitbach

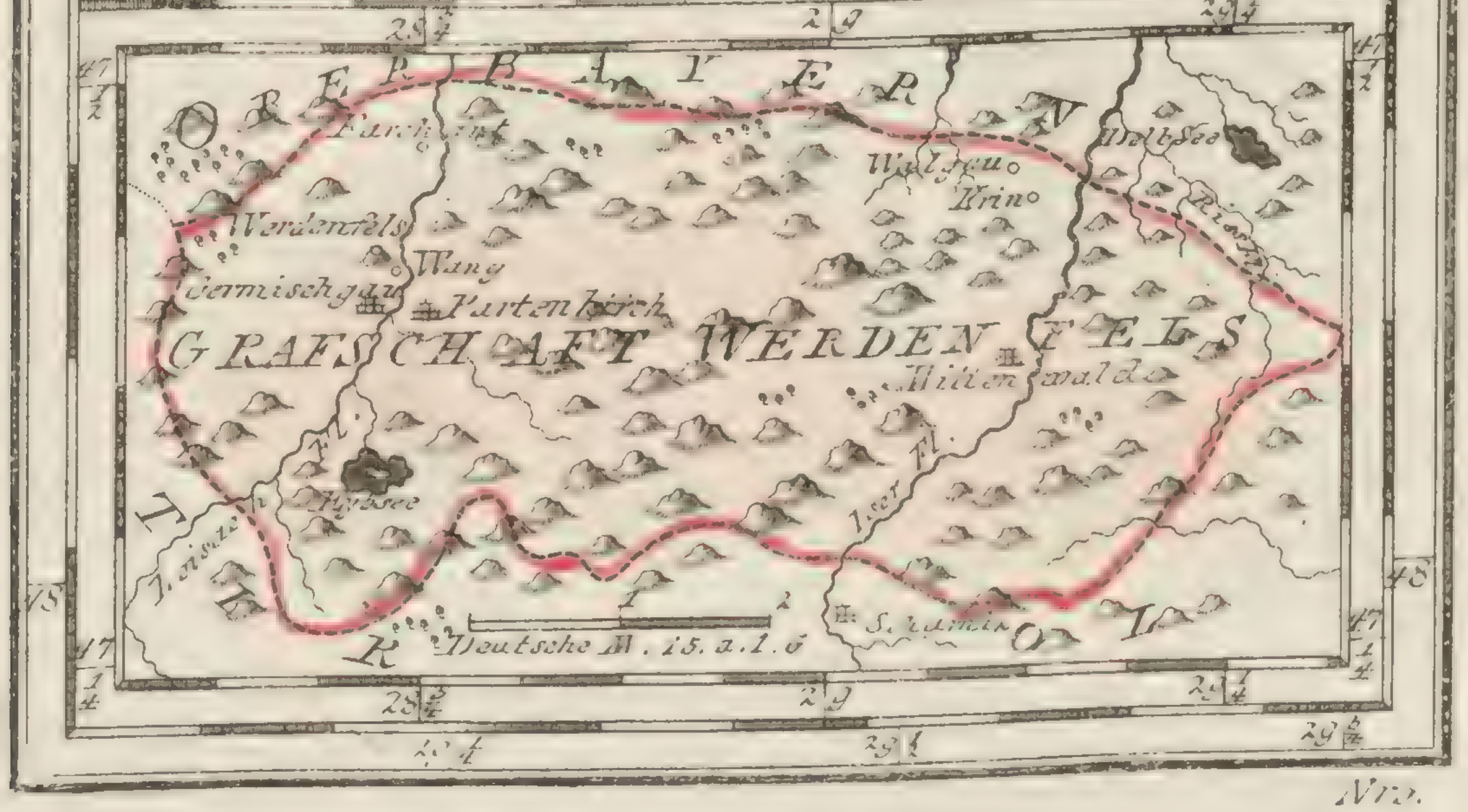
OBER BAYERN
GRAFSCHAFT WERDENFELS
Werdenfels
Garmisch
Wang
Partenkirch
Mittenwald
Walchsee
Deutsche M. 15. a. 1. G.
TIROL

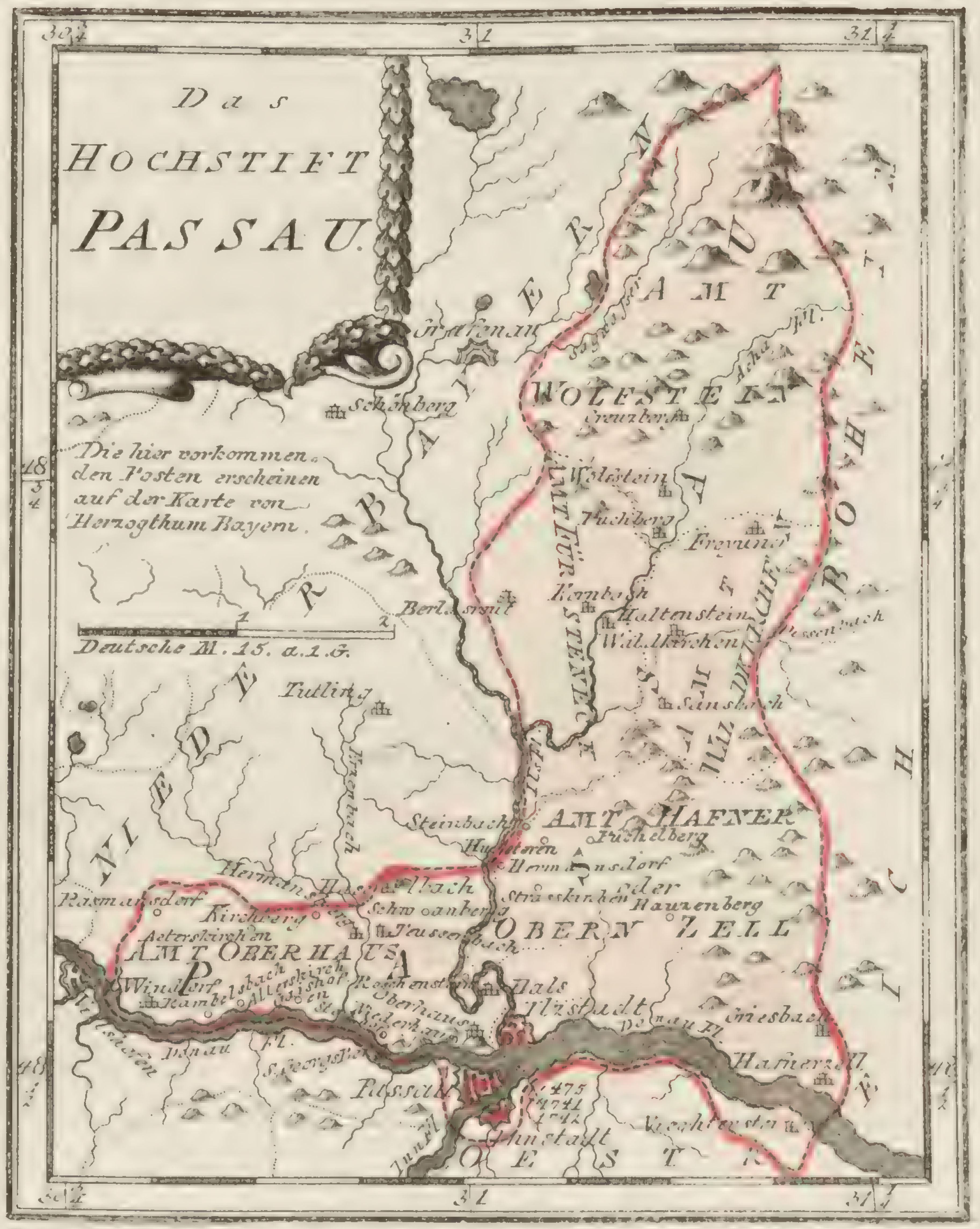
Das
HOCHSTIFT
PASSAU.
Die hier vorkommen-
den Posten erscheinen
auf der Karte von
Herzogthum Bayern.
Deutsche M. 15. a. 1. G.
NIEDER BAYERN
AMT WOLFSTEIN
Wolfstein
Freyung
AMT HAFNER
OBERN ZELL
AMT OBERHAUS
Hals
Passau
Ilzstadt
Innstadt
Hafnerzell
Donau Fl.
OESTER
BÖHEIM

Nro. 157.

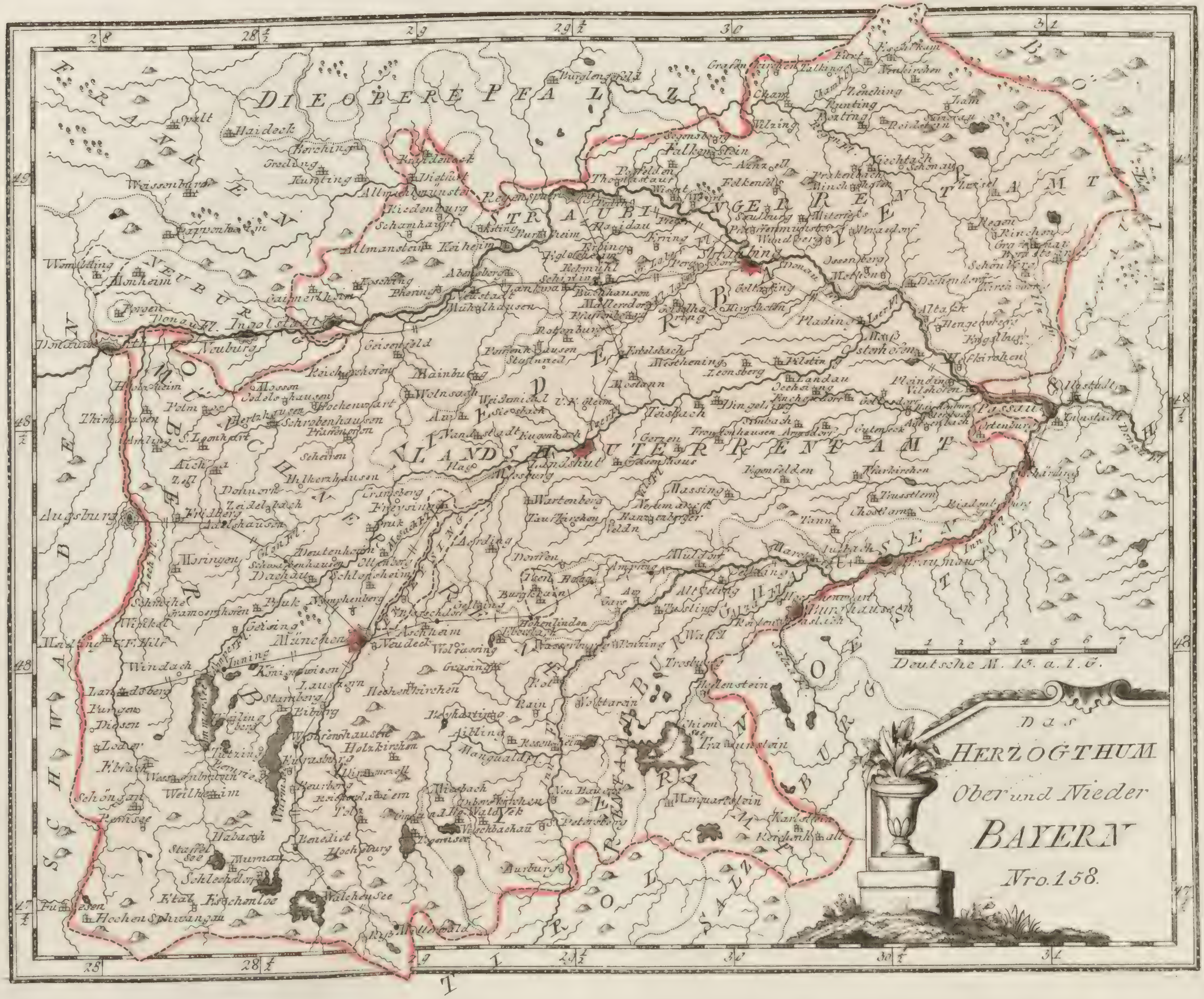
Das
HERZOGTHUM
Ober und Nieder
BAYERN
Nro. 158.
Deutsche M. 15. a. 1. G.
1 2 3 4 5 6 7
DIE OBERE PFALZ
FRANKEN
NEUBURG
STRAUBINGER RENTAMT
LANDSHUTER RENTAMT
MÜNCHNER RENTAMT
BURGHAUSER RENTAMT
SCHWABEN
TIROL
SALZBURG
BÖHMEN
ÖSTERREICH
Regensburg
Straubing
Ingolstadt
Landshut
München
Passau
Burghausen
Augsburg
Neuburg
Freysing
Dachau
Cham
Kelheim
Erding
Wasserburg
Rosenheim
Traunstein
Schongau
Weilheim
Landsberg
Donau Fl.
Isar Fl.
Inn Fl.
Lech Fl.
Ammer See
Würm See
Chiem See
28
28 1/2
29
29 1/2
30
30 1/2
31
48
48 1/2
49
47 1/2

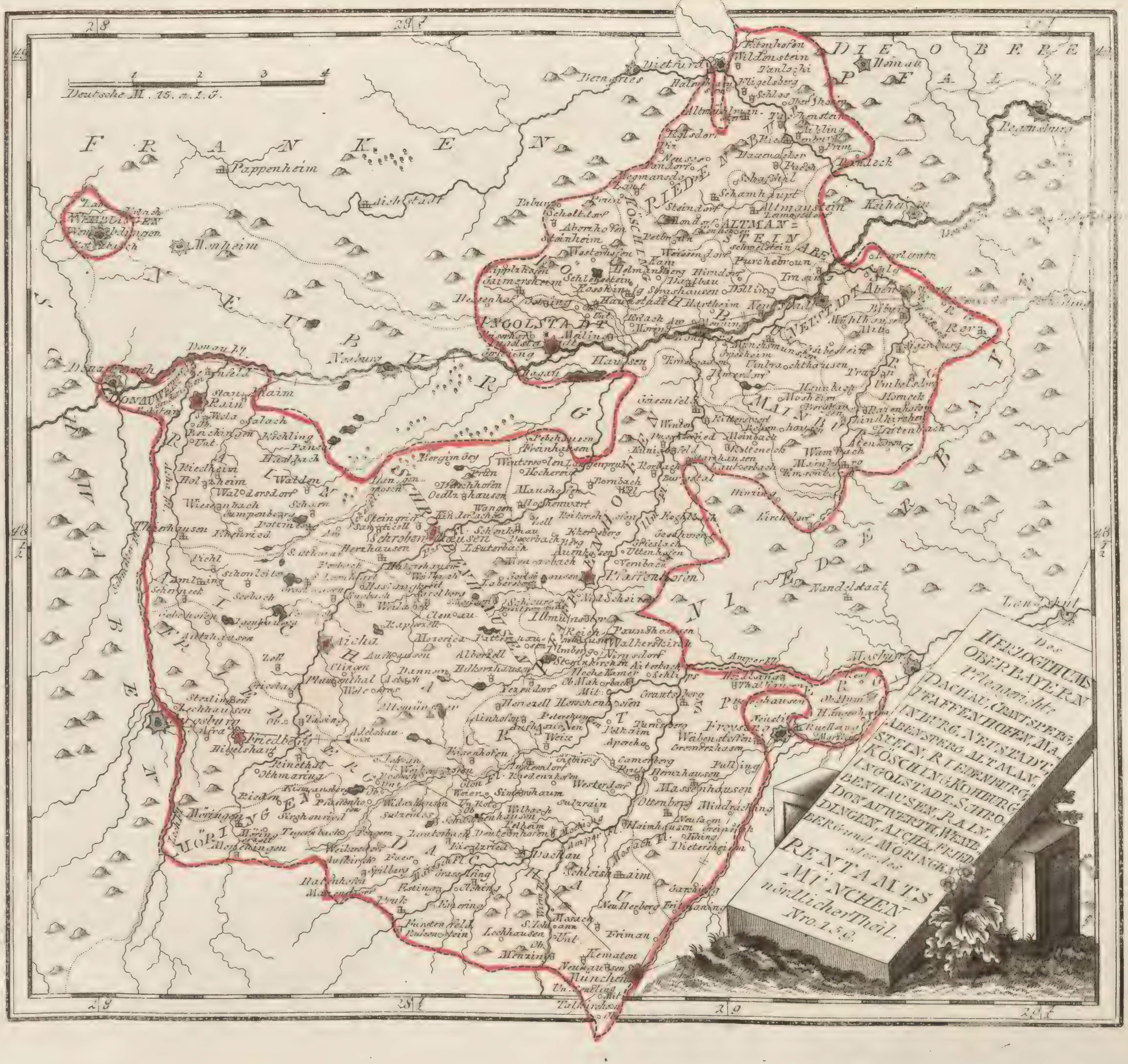

Deutsche M. 15. a. 1. G.
1 2 3 4
F R A N K E N
DIE OBERE PFALZ
NEUBURG
Pappenheim
Aichstadt
Monheim
Wembdingen
Dietfurt
Riedenburg
Altmanstein
Kösching
Ingolstadt
Neustadt
Abensberg
Mainburg
Neuburg
Donauwerth
Rain
Schrobenhausen
Pfaffenhofen
Aicha
Friedberg
Augsburg
Dachau
Cranzberg
Freysing
München
Landshut
Kelheim
Moringen

Des Herzogthums Oberbayern Pflegerichte Dachau, Crantsperg, Pfaffenhofen, Mainburg, Neustadt, Abensperg, Altmanstein, Riedenburg, Kösching u. Kohburg, Ingolstadt, Schrobenhausen, Rain, Donauwerth, Wembdingen, Aicha, Friedberg und Moringen oder des Rentamts München nördlicher Theil.

Nro. 159.

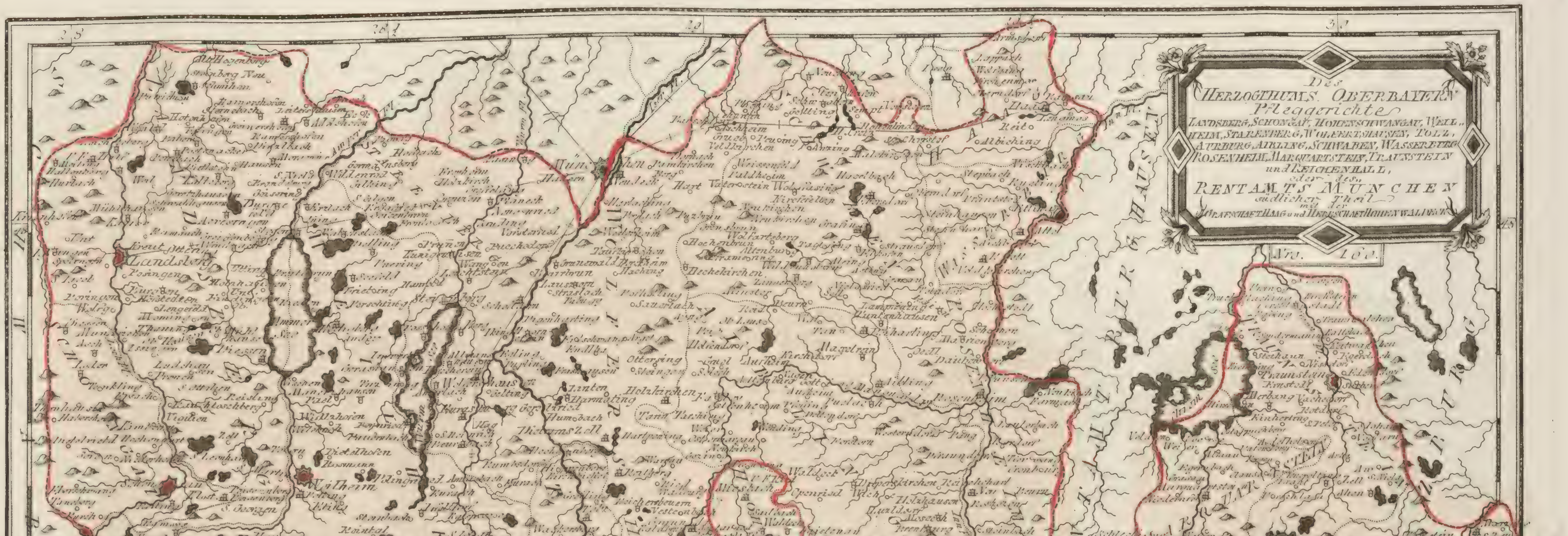

Des
HERZOGTHUMS OBERBAYERN
Pfleggerichte
LANDSBERG, SCHONGAU, HOHENSCHWANGAU, WEILHEIM, STARENBERG, WOLFERTSHAUSEN, TOLZ, AURBURG, AIBLING, SCHWABEN, WASSERBURG
ROSENHEIM, MARQUARTSTEIN, TRAUNSTEIN
und REICHENHALL,
oder des
RENTAMTS MÜNCHEN
südlicher Theil
mit der
GRAFSCHAFT HAAG und HERRSCHAFT HOHENWALDECK

Nro. 168.

28
28½
29
29½
30
47
48
Landsberg
Schongau
Hohenschwangau
Weilheim
Murnau
München
Wasserburg
Rosenheim
Traunstein
Reichenhall
Kufstein
Aurburg
Walchen See
T I R O L
Deutsche M. 15. a. 1. G.
1
2
3
4

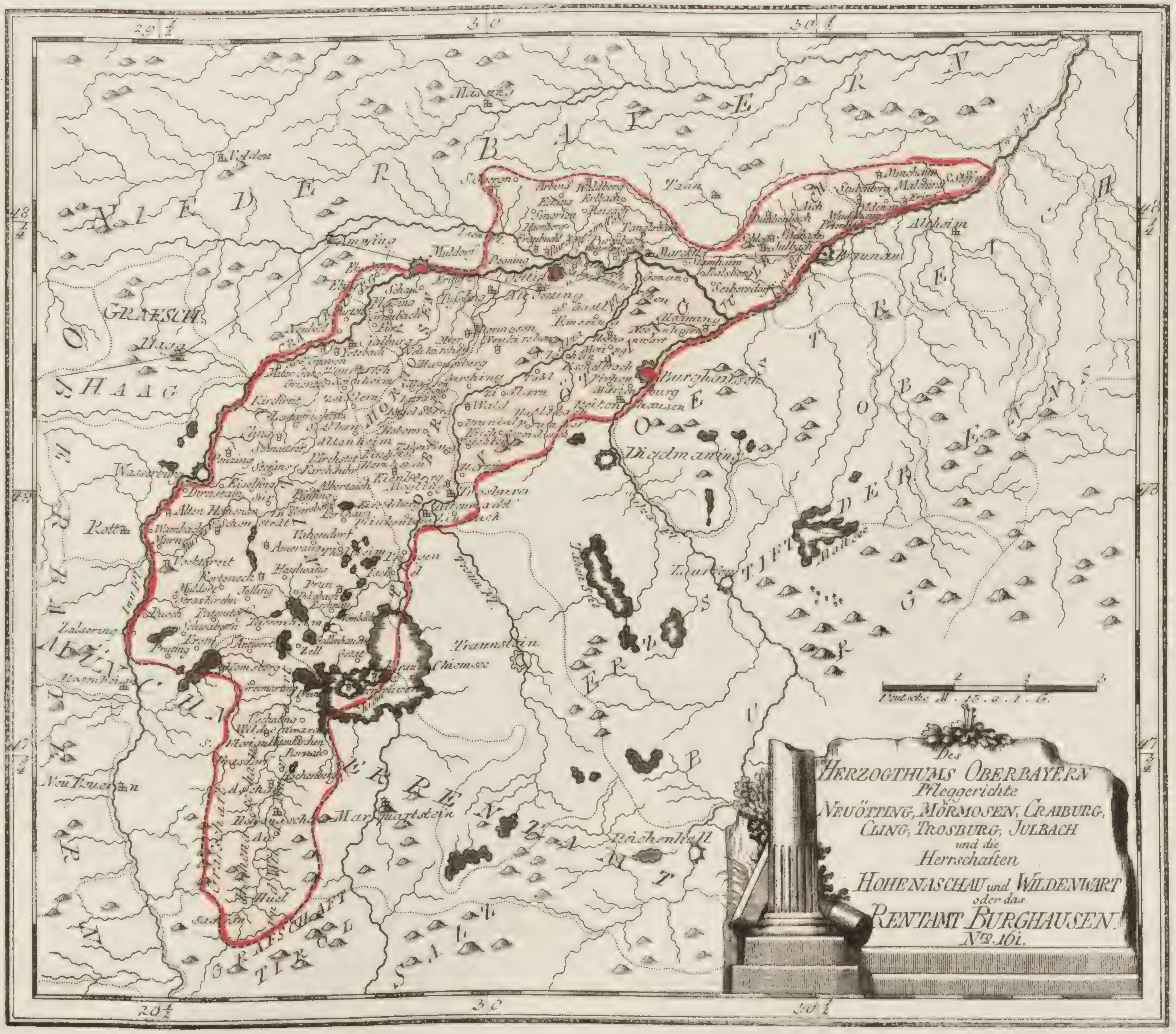

Des
HERZOGTHUMS OBERBAYERN
Pfleggerichte
NEUÖTTING, MÖRMOSEN, CRAIBURG,
CLING, TROSBURG, JULBACH
und die
Herrschaften
HOHENASCHAU und WILDENWART
oder das
RENTAMT BURGHAUSEN.
No. 161.

29 ¾
30
30 ¼
48 ¼
48
47 ¾
NIEDER BAYERN
GRAFSCH. HAAG
Haag
Velden
Massing
Ampfing
Muldorf
Alt Oetting
Mormosen
Burghausen
Marktl
Braunau
Wasserburg
Rott
Traunstein
Chiemsee
Trosburg
Diedmaning
Laufen
Reichenhall
Marquartstein
Neu Beuern
Tittmaning
ERZ STIFT SALZBURG
GRAFSCHAFT TIROL
Inn Fl.
Salza Fl.
Deutsche M. 15 a 1 G.

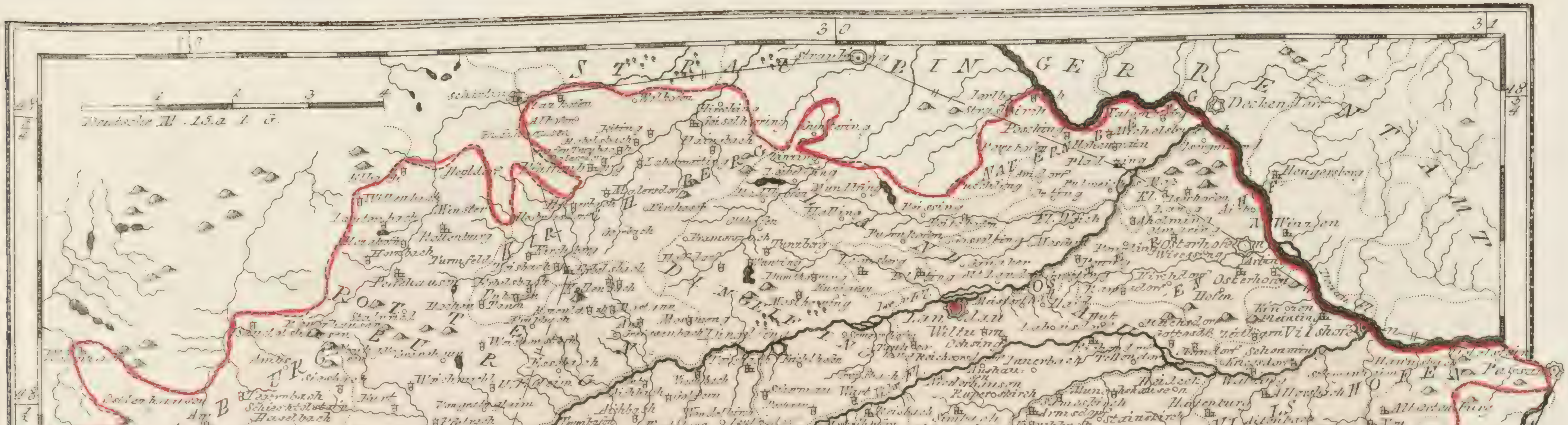
Deutsche M. 15 a 1 G.
1
2
3
4
29
30
31
48 3/4
48
48 1/4
Straubing
Deckendorf
Landau
Landshut
Mosburg
Freising
Dingelfing
Vilshofen
Osterhofen
Oeting
Burghausen
Scharting
Inn
S T R A U B I N G E R R E N T A M T

Des
HERZOGTHUMS NIEDERBAYERN
Pfleggerichte
ERDING, DORFEN, NEUMARKT, VILS-BIBURG,
GEISENHAUSEN, TEISBACH, DINGELFING, REISBACH,
GANKOFEN, EGGENFELDEN, LANDAU, PFARRKIRCHEN,
GRIESBACH, VILSHOFEN, OSTERHOFEN, NADERNBERG,
KIRCHBERG, ROTTENBURG, MOSBURG
und die
GRAFSCHAFT HALS und HERRSCHAFT ECKMÜH
oder das
RENTAMT LANDSHUT
mit der
GRAFSCHAFT ORTENBURG.
Nro 162

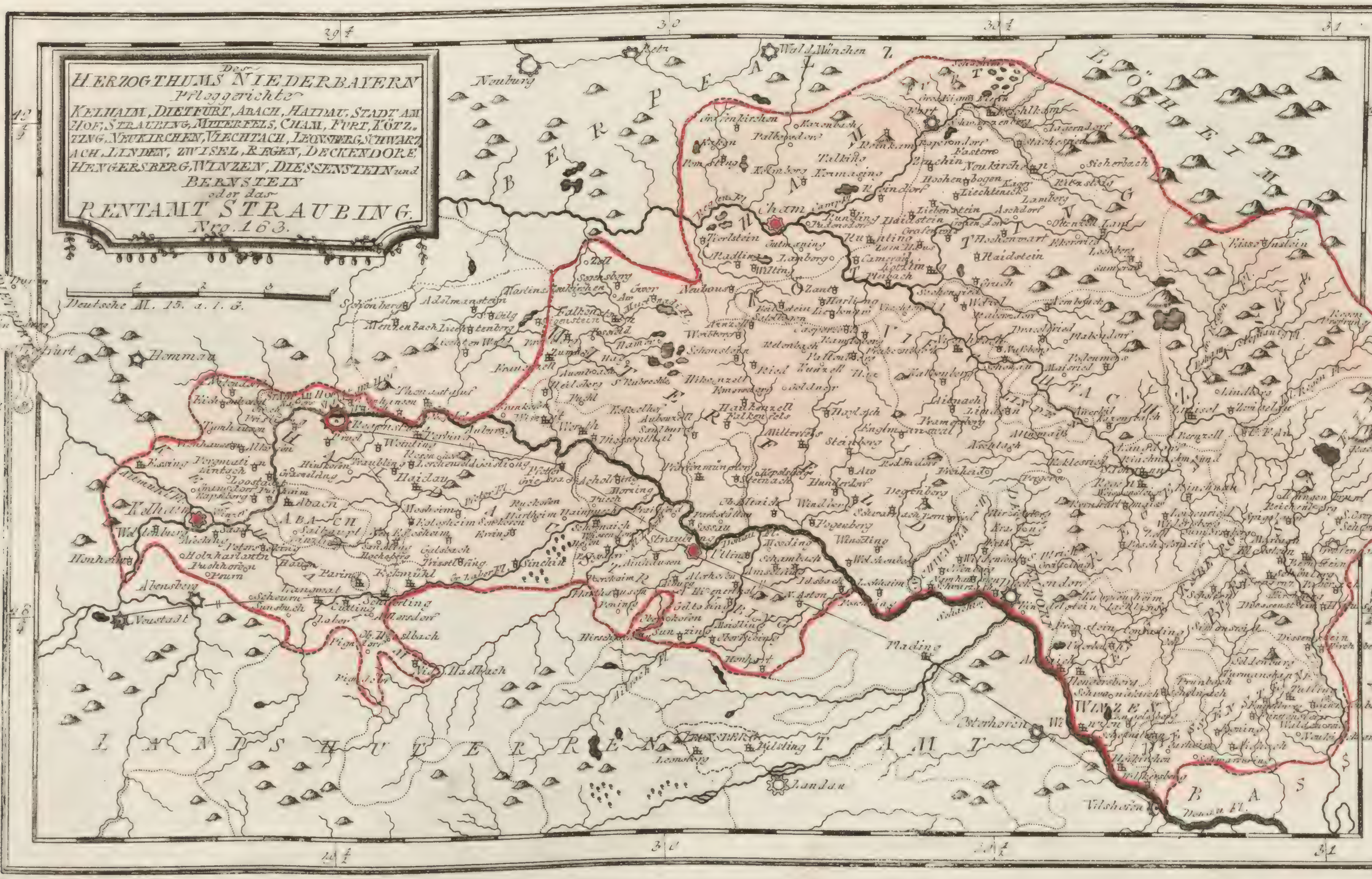

Des HERZOGTHUMS NIEDERBAYERN Pfleggerichte KELHAIM, DIETFURT, ABACH, HAIDAU, STADT AM HOF, STRAUBING, MITTERFELS, CHAM, FURT, KÖTZTING, NEUKIRCHEN, VIECHTACH, LEONSBERG, SCHWARTZACH, LINDEN, ZWISEL, REGEN, DECKENDORF, HENGERSBERG, WINZEN, DIESSENSTEIN und BERNSTEIN oder das RENTAMT STRAUBING. Nro. 163.

Deutsche M. 15. a. 1. G.
1
2
3
4
29 1/2
30
30 1/2
31
OBER PFALZ
BÖHEIM
LANDSHUTER RENT AMT
BAS
Wald München
Neuburg
Hemmau
Dietfurt
Kelhaim
Abensberg
Neustadt
Regensburg
Stadt am Hof
Abach
Haidau
Cham
Furt
Kötzting
Neukirchen
Viechtach
Mitterfels
Straubing
Leonsberg
Deckendorf
Hengersberg
Winzen
Osterhofen
Vilshofen
Landau
Plading
Zwisel
Regen
Diessenstein
Donau Fl.
Regen Fl.

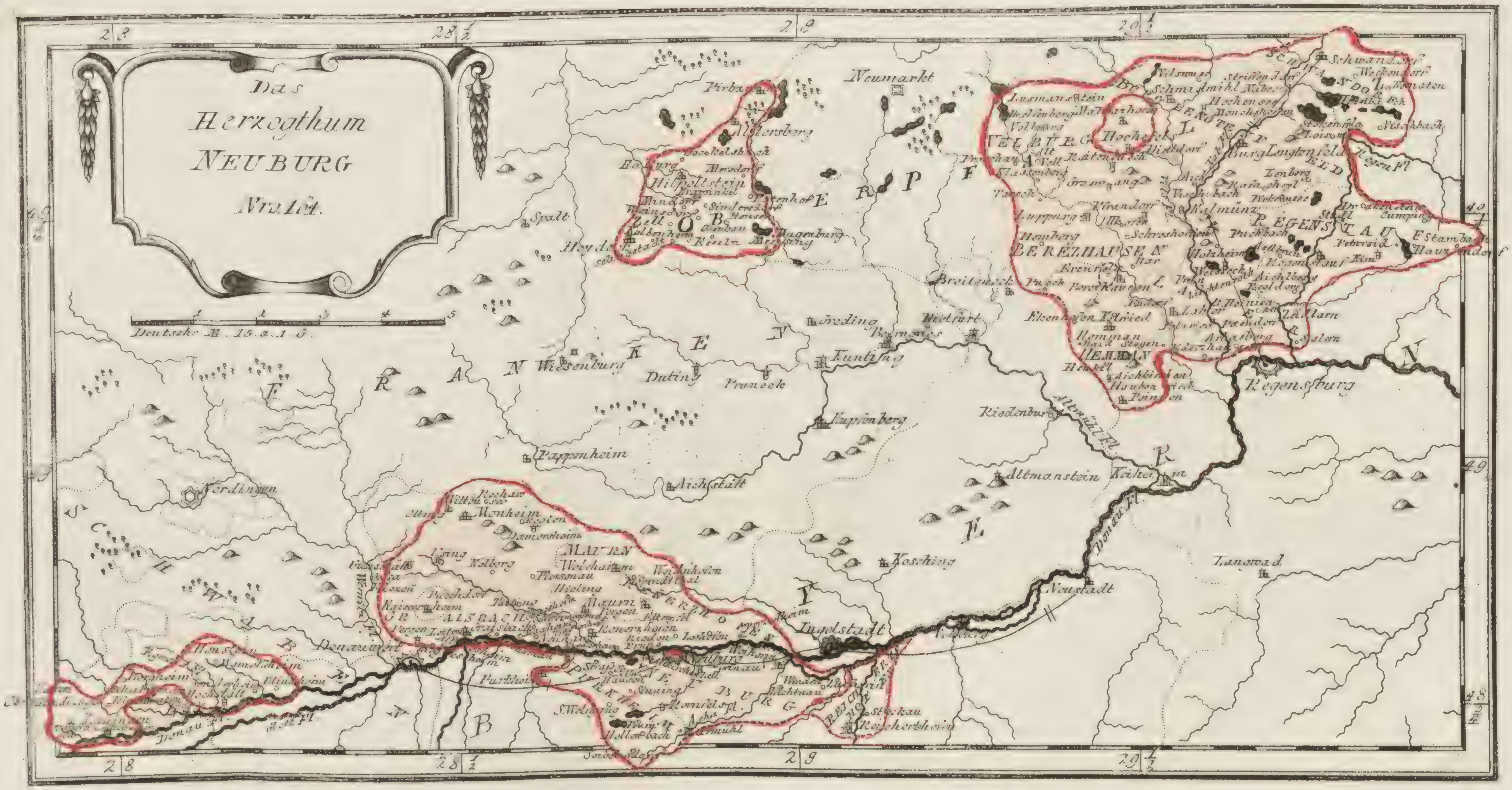
Das Herzogthum NEUBURG Nro. 164.
Deutsche M. 15. a. 1. G.
28
28 1/2
29
29 1/2
49
48 3/4
Neumarkt
Pirbaum
Hilpoltstein
Allersberg
Spalt
Heydeck
Burglengenfeld
Regenstauf
Schwandorf
Velburg
Beratzhausen
Hemau
Lupburg
Regensburg
Riedenburg
Dietfurt
Breitenbrunn
Greding
Beilngries
Kipfenberg
Kelheim
Altmanstein
Kösching
Ingolstadt
Neustadt
Langwaid
Aichstädt
Pappenheim
Weissenburg
Nördlingen
Monheim
Donauwerth
Neuburg
Graisbach
Reichertshofen
Burgheim
Höchstädt
Lauingen
Gundelfingen
Donau Fl.
Altmühl Fl.
Regen Fl.
Naab Fl.
Lech Fl.
Wernitz Fl.
FRANKEN
OBERPFALZ
SCHWABEN
BAYERN

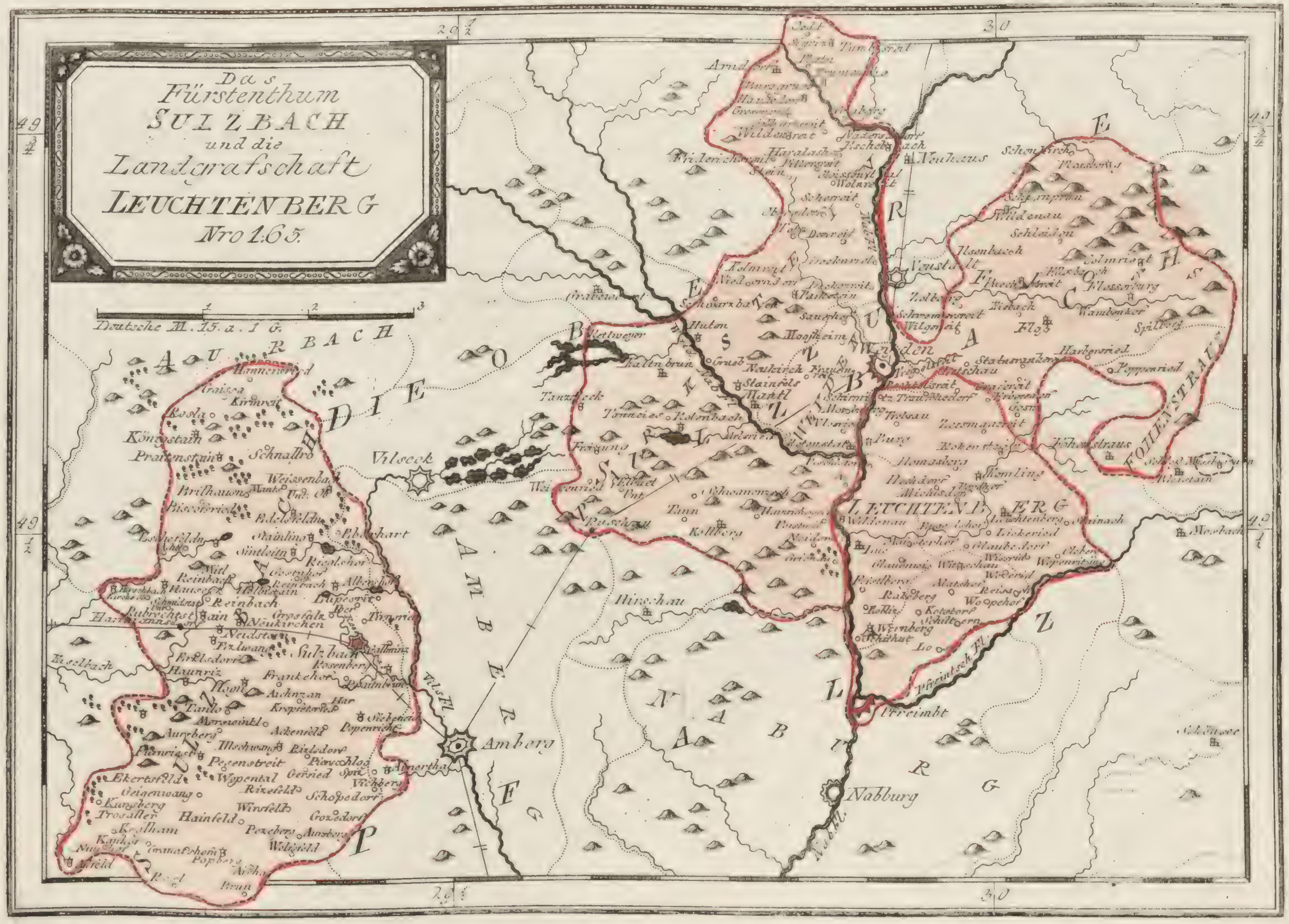

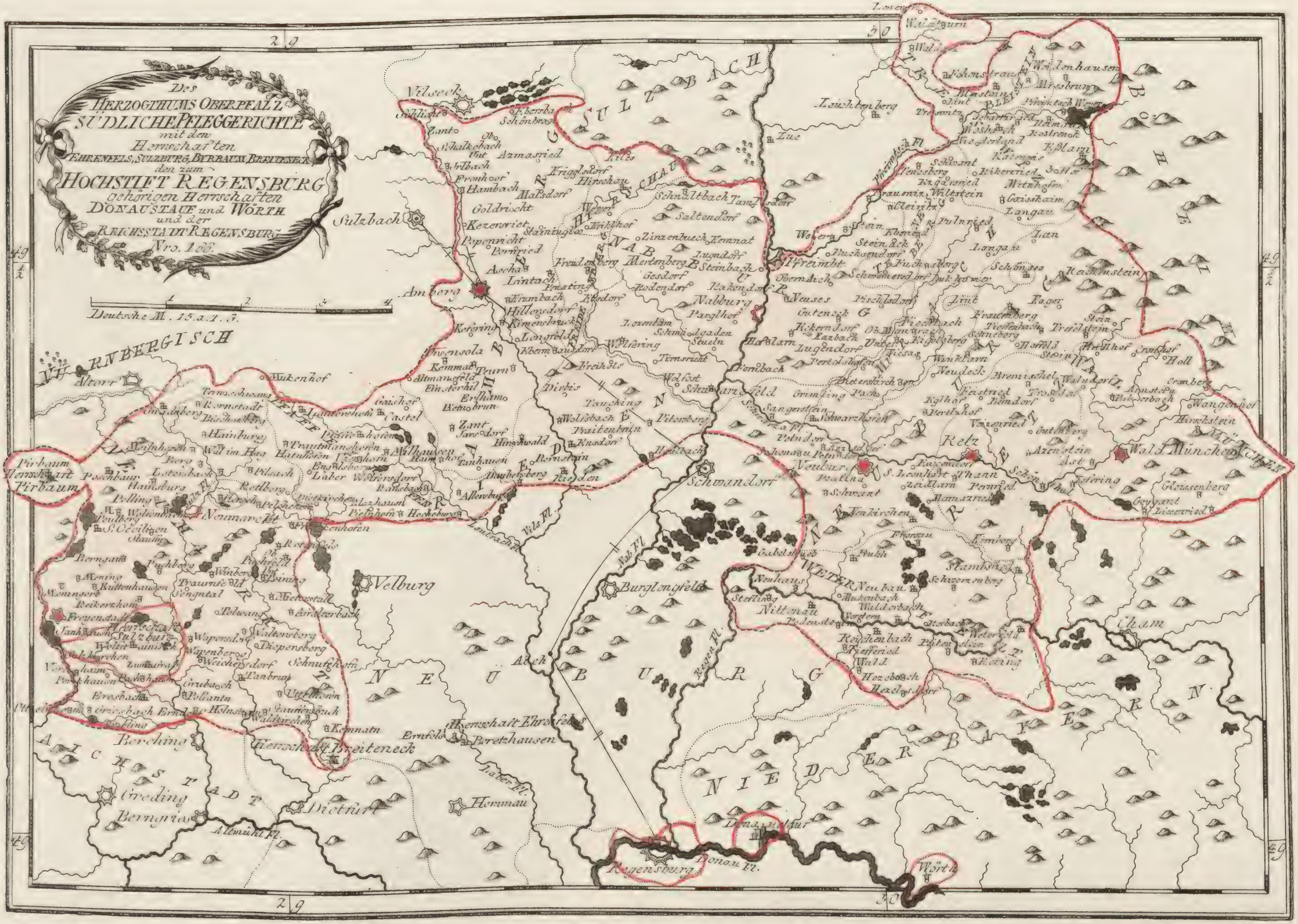
Des
HERZOGTHUMS OBERPFALZ
SÜDLICHE PFLEGGERICHTE
mit den
Herrschaften
EHRENFELS, SULZBURG, BYRBAUM, BREITENECK,
den zum
HOCHSTIFT REGENSBURG
gehörigen Herrschaften
DONAUSTAUF und WÖRTH
und der
REICHSSTADT REGENSBURG
Nro. 166.
1
2
3
4
Deutsche M. 15. a. 1. 3.
29
30
49 ½
49
NÜRNBERGISCH
SULZBACH
BÖHMEN
NIEDERBAYERN
AICHSTADT
NEUBURG
Vilseck
Sulzbach
Amberg
Pfreimbt
Nabburg
Schwandorf
Burglengenfeld
Neuburg
Retz
Wald München
Cham
Velburg
Neumarkt
Freystadt
Sulzburg
Pirbaum
Herrschaft Pirbaum
Altorf
Berching
Greding
Berngries
Dietfurt
Hemmau
Herrschaft Breiteneck
Herrschaft Ehrenfels
Beretzhausen
Regensburg
Donaustauf
Wörth
Leuchtenberg
Waldthurn
Naab Fl.
Regen Fl.
Vils Fl.
Laber Fl.
Altmühl Fl.
Donau Fl.
Schwarza Fl.

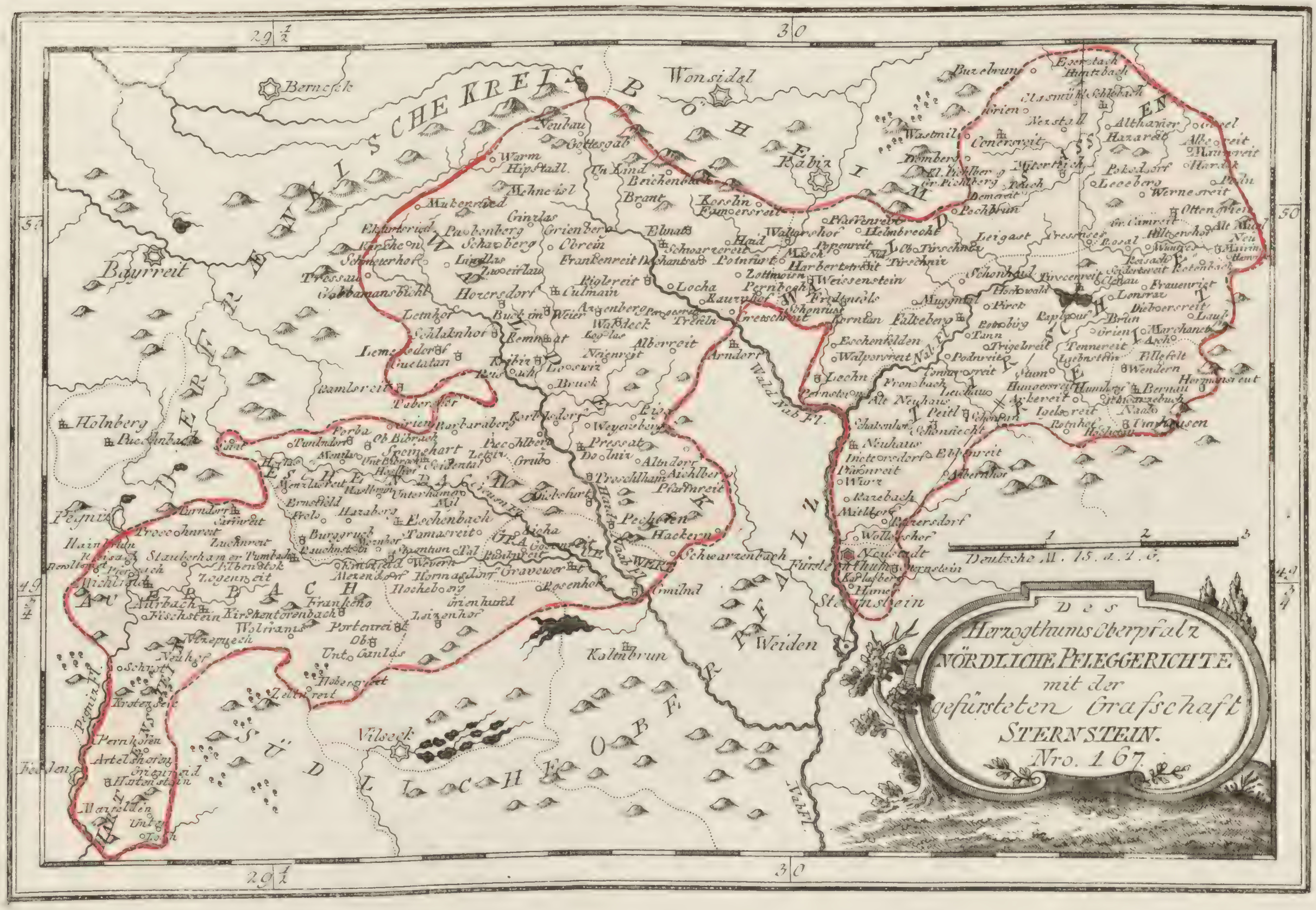
29 1/2
30
50
49 3/4
Deutsche M. 15. a. 1. G.
1
2
3
Bernek
Wonsidel
Bayreit
BRANDENBURG BAYREIT
BÖHEIMISCHER KREIS
Pegnitz
Holnberg
Puechenbach
Vilseck
Weiden
Neustadt
Sternstein
Kaltenbrun
Schwarzenbach
Pechofen
Hackern
Eschenbach
Kemnat
Waldeck
Pressat
Neuhaus
Windisch Eschenbach
Falkenberg
Tirschenreit
Bärnau
Leuchtenberg
Neubau
Gottesgab
Erbendorf
Auerbach
Michelfeld
Kirchenthumbach
Grafenwöhr
Dorf
Ramlsreit
Waldsassen
Mitterteich
Wiesau
Pechbrun
Konnersreit
Griesbach
Schönthal
Hohenstein
Königstein
Naab Fl.
Wald Nab Fl.
Haide Nab Fl.
Pegnitz Fl.
PFALZ
OBER PFALZ
SÜDLICHE OBER PFALZ
AMBERG
Nab Fl.

Des Herzogthums Oberpfalz
NÖRDLICHE PFLEGGERICHTE
mit der
gefürsteten Grafschaft
STERNSTEIN.
Nro. 167.

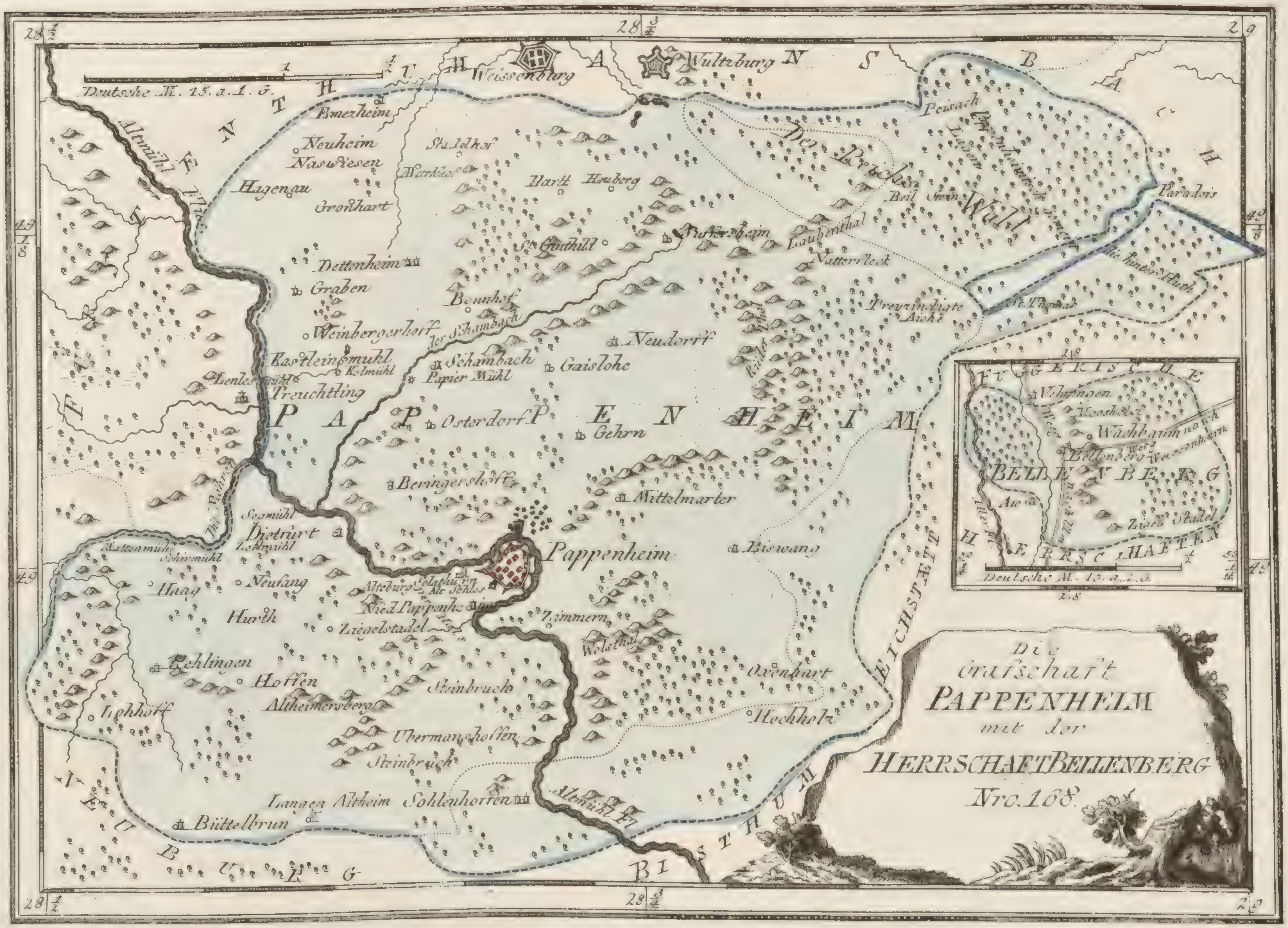
28 1/2
28 3/4
29
49 1/8
49
Deutsche M. 15. a. 1. G.
Weissenburg
Wultzburg
Emezheim
Neuheim
Naswiesen
Hagenau
Gronhart
Staldhof
Hartt
Heuberg
Der Reichs Wald
Peisach
Beil
Lauberthal
Paradeis
St. Gunthill
Dettenheim
Graben
Bennhof
der Schambach
Weinbergerhoff
Kastleinsmühl
Kolmühl
Schambach
Papier Mühl
Neudorff
Gaislohe
Lenles
Treuchtling
Natterleck
Preyrindigte Aiche
St. Thomas
die hinter Huth
PAPPENHEIM
Osterdorff
Gehrn
Beringershoff
Mittelmarter
Altmühl Flus
Seamühl
Dietfurt
Lohmühl
Mattenmühl
Schirmühl
Pappenheim
Biswang
Haag
Neufang
Altenburg
Alt Schloss
Ried Pappenheim
Hurth
Ziegelstadel
Zimmern
Wolsthal
Rehlingen
Hoffen
Altheimersberg
Steinbruch
Ozenhart
Hochholz
Lohhoff
Übermanshoffen
Steinbruch
Langen Altheim
Sohlenhoffen
Büttelbrun
Altmühl Flu
NEUBURG
BISTHUM EICHSTAETT
ANSBACH
FUGGERISCHE HERRSCHAFTEN
Vöhringen
Mooshof
Wachbaum
Bellenberg
BEILENBERG
Weissenhorn
Au
Ziegel Stadel
Iller Flus
Deutsche M. 15. a. 1. G.
28

Die Grafschaft
PAPPENHEIM
mit der
HERRSCHAFT BEILENBERG
Nro. 168.

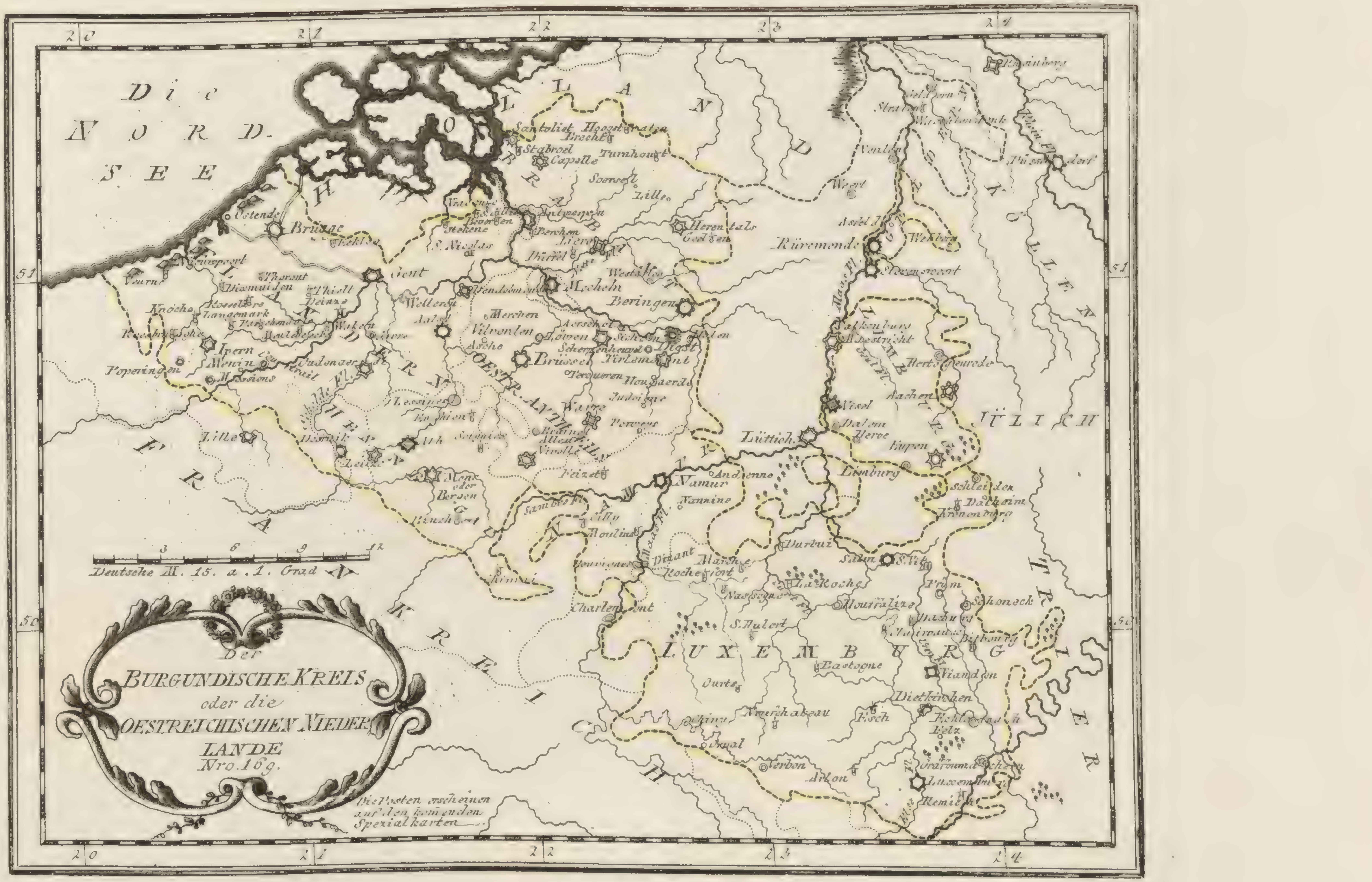

Der BURGUNDISCHE KREIS oder die OESTREICHISCHEN NIEDERLANDE Nro. 169.

Die Posten erscheinen auf den kommenden Spezialkarten

Die NORD SEE
HOLLAND
FRANKREICH
JÜLICH
KÖLLEN
TRIER
FLANDERN
OESTR. BRABANT
LIMBURG
HENNEGAU
NAMUR
LUXEMBURG
Deutsche M. 15. a. 1. Grad
3
6
9
12
20
21
22
23
24
51
50
Ostende
Brügge
Nieuport
Veurne
Dixmuiden
Thielt
Deinze
Gent
Knocke
Langemark
Ipern
Menin
Poperingen
Cortrik
Oudenaerde
Lille
Dornik
Leuze
Ath
Lessines
Enghien
Mons oder Bergen
Binch
Dendermonde
Aalst
Wettern
Merchen
Vilvorden
Asche
Brüssel
Mecheln
Antwerpen
Berchem
Lier
Duffel
S. Nicolas
Stekene
Santvliet
Hoogstraten
Brecht
Stabroek
Capelle
Turnhout
Zoersel
Lille
Herentals
Geel
Westerloo
Beringen
Aerschot
Löwen
Sichem
Schernhout
Diest
Hasselt
Tirlemont
Tervueren
Hougaerde
Jodoigne
Wavre
Perwez
Braine l'Alleu
Nivelle
Fleurus
Namur
Andenne
Nannine
Sambre Fl.
Tilly
Moulins
Dinant
Marche
Rochefort
Charlemont
Durbui
La Roche
Nassogne
S. Hubert
Houffalize
Bastogne
Ourts
Neufchateau
Chiny
Orval
Verbon
Arlon
Esch
Dietkirchen
Vianden
Bitbourg
Clairvaux
Prüm
Schoneck
Salm
S. Vit
Grafenmachern
Luxemburg
Remich
Lüttich
Limburg
Eupen
Dalem
Herve
Aachen
Herzogenrode
Wesel
Mastricht
Falkenburg
Maas Fl.
Rüremonde
Stevensweert
Venlo
Weert
Geldern
Straelen
Düsseldorf
Kaiserswerth
Schleiden
Dalheim
Kronenburg
Schelde Fl.

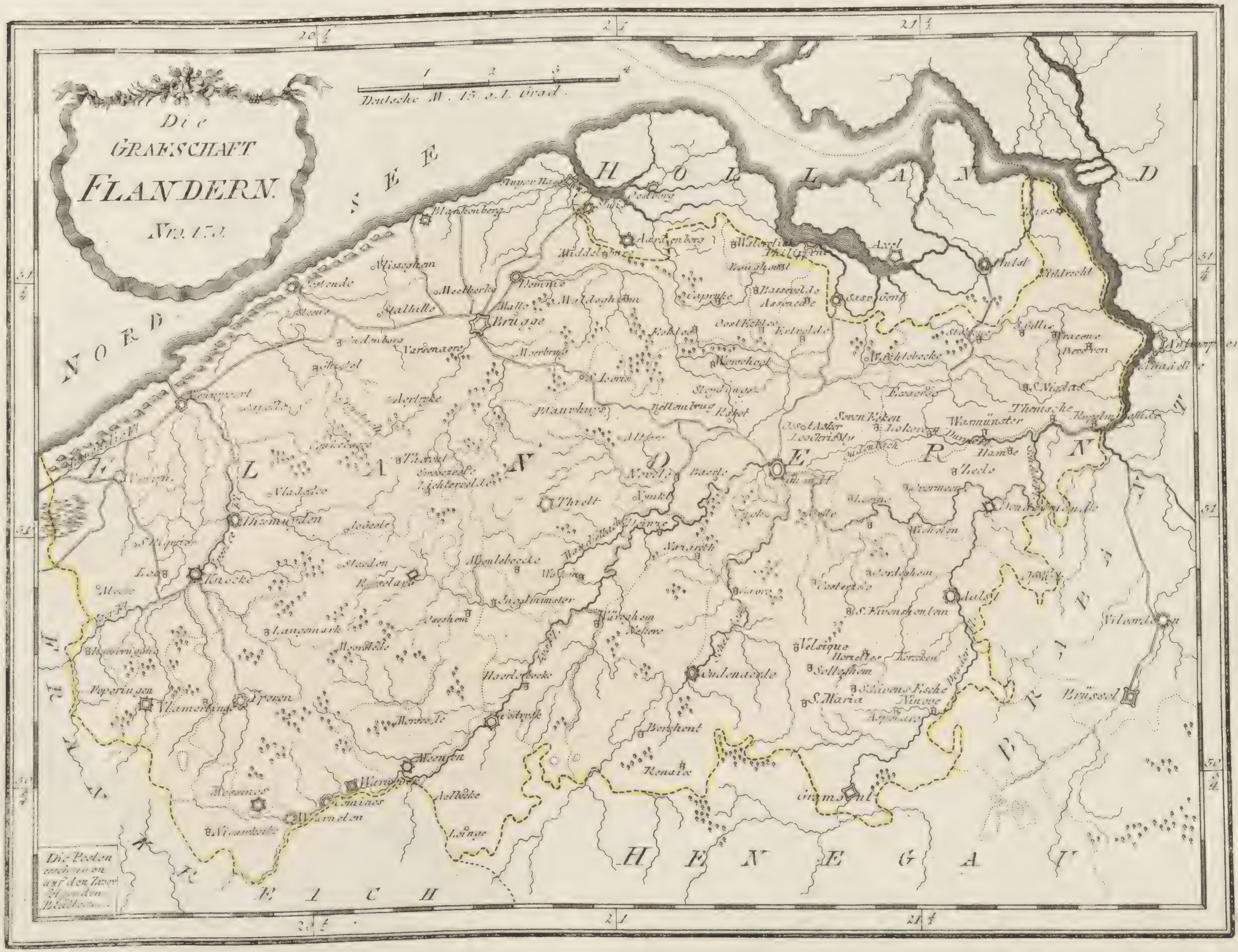
Die
GRAFSCHAFT
FLANDERN.
Nro. 171.
1 2 3 4
Deutsche M. 15. a. 1. Grad.
20 ½
21
21 ¼
51 ¼
51
50 ¾
NORD SEE
HOLLAND
FLANDERN
BRABANT
HENNEGAU
FRANKREICH
Die Posten erscheinen auf den Zwey folgenden Blättern.
Sluys
Oostburg
Blankenberg
Ardenburg
Middelburg
Philippine
Axel
Hulst
Sas van Gent
Ostende
Missegem
Meetkerke
Damme
Malle
Maldeghem
Stalhille
Brügge
Caprike
Assenede
Eecloo
Ertvelde
Varsenaere
Nieuport
Aertryke
Thorout
Thielt
Deynze
Nevele
Gent
Lokeren
Wasmünster
Dendermonde
Antwerpen
Hulst
Dixmuden
Knocke
Roeselaere
Poperingen
Vlamertinge
Ypern
Messines
Warneton
Comines
Wervick
Meenen
Cortryk
Harlebeke
Oudenaerde
Alost
Ninove
Grammont
Renaix
Berchem
Brüssel
Vilvoorde
Furnes
Loo
Langemark
Moorslede
Iseghem
Lichtervelde
Zele
Hamme
Themsche
Rupelmonde
Waerschoot
Zomerghem
Velsique
Herzele
S. Maria
Nieukerke
Aelbeke
Loinge

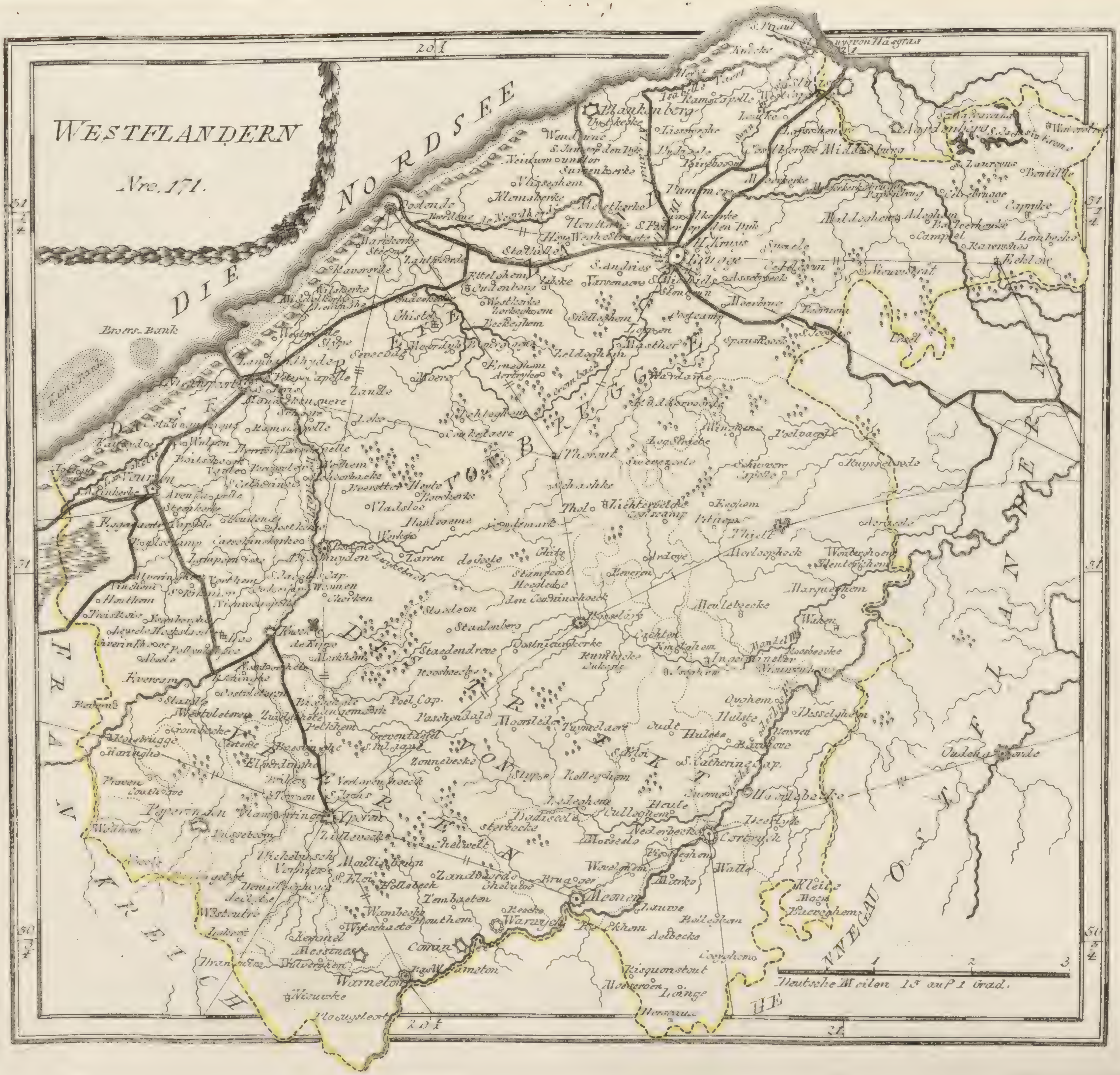

WESTFLANDERN

Nro. 171.

DIE NORDSEE
Broers Bank
Oostende
Brugge
H. Kruys
Blankenberg
Middelburg
Aardenburg
Sluis
Eekloo
Nieuport
Dixmuyden
Veurne
Thorout
Thielt
Rousselare
Ypren
Meenen
Cortryck
Waermeton
Warneton
Messines
Poperinghen
Haringhe
Oudenaerde
Hoogstede
Loo
Ghistel
VOM BRÜGGE
VON YPREN
FRANKREICH
HENNEGAU
OSTFLANDERN
201
204
21
51 1/4
51
50 3/4
1
2
3
Deutsche Meilen 15 auf 1 Grad.

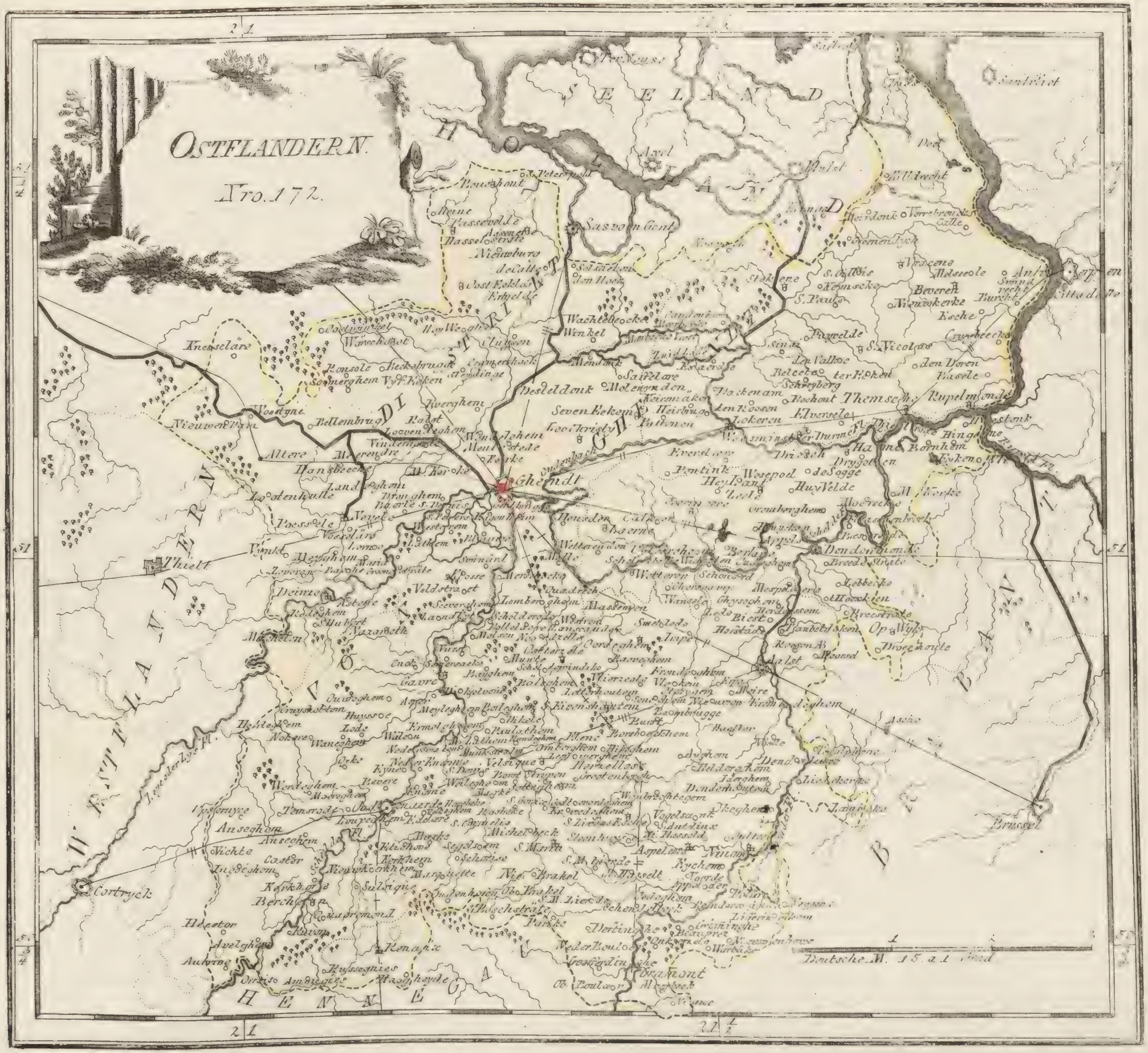
OSTFLANDERN.
Nro. 172.
SEELAND
HOLLAND
DISTRIKT GHENDT
WESTFLANDERN
BRABANT
HENNEGAU
Ghendt
Sas van Gent
Axel
Hulst
Antwerpen
Citta della
S. Nicolaas
Themse
Rupelmonde
Lokeren
Dendermonde
Aalst
Brussel
Oudenaarde
Cortryck
Thielt
Deinze
Geeraertsbergen
Ninove
Eecloo
Assenede
Bouchout
Knesselare
Wetteren
Deutsche M. 15. a. 1 Grad
51
21
21½

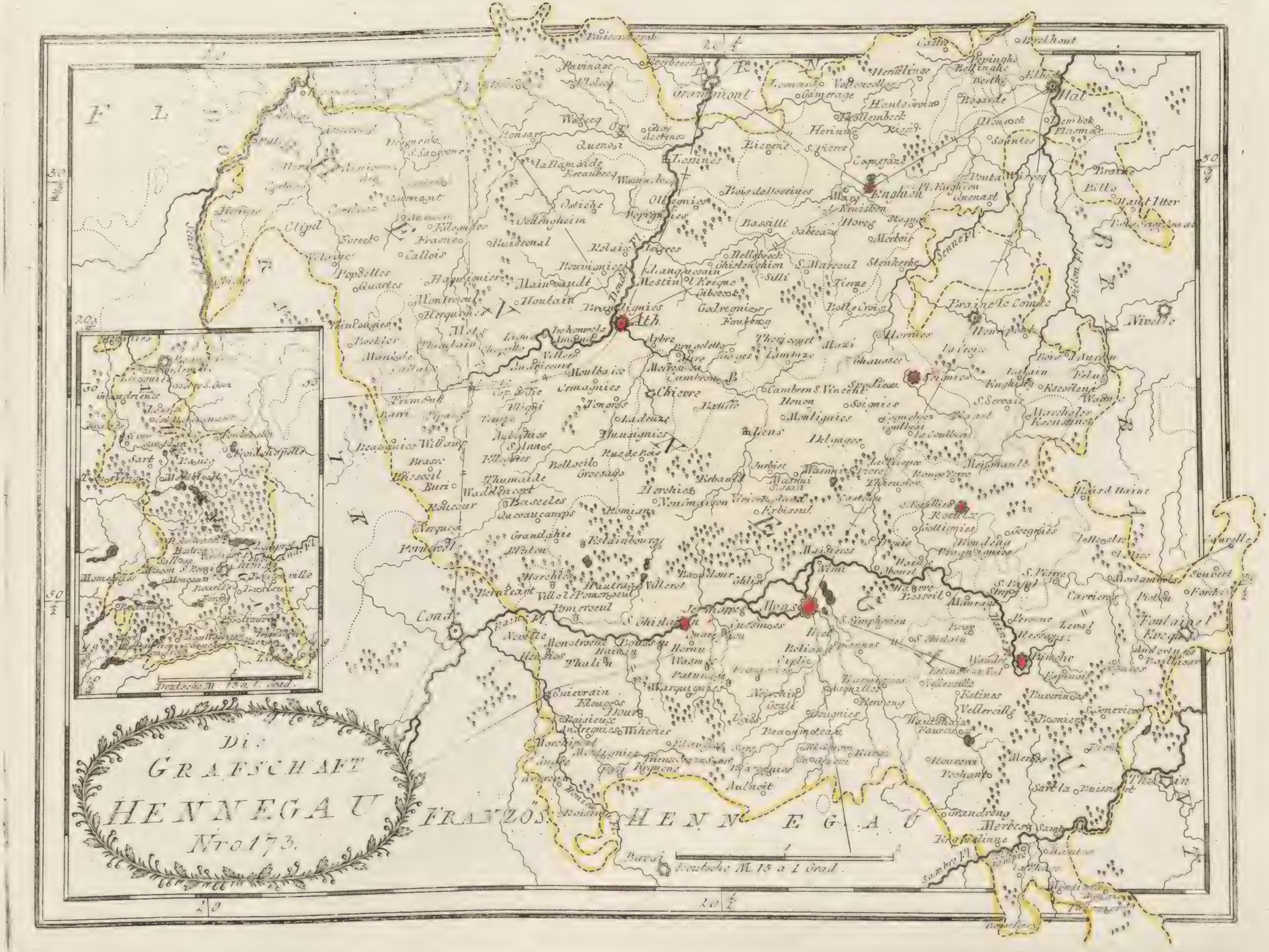
Die
GRAFSCHAFT
HENNEGAU
Nro.173.
FLANDERN
BRABANT
FRANZÖS. HENNEGAU
Ath
Mons
Enghien
Hal
Grammont
Soignies
Roeulx
Binche
S. Ghislain
Chievre
Lessines
Braine le Comte
Nivelle
Condé
Quievrain
Bavai
Dender Fl.
Senne Fl.
Haine Fl.
Sambre Fl.
Deutsche M. 15 a 1 Grad.
20 ½
20
50 ½
50 ¾

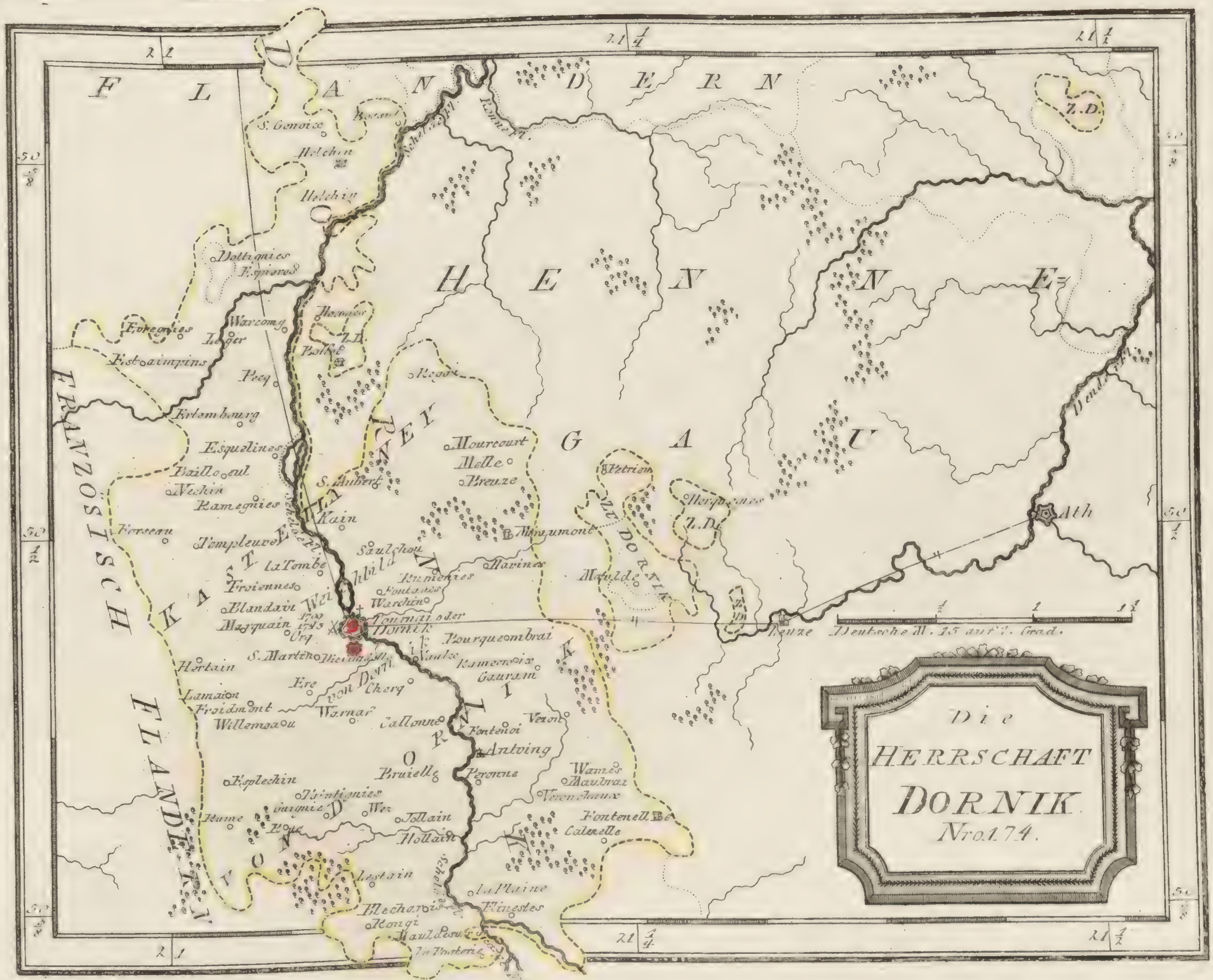

Die
HERRSCHAFT
DORNIK
Nro. 174.

FLANDERN
HENNEGAU
FRANZÖSISCH FLANDERN
KASTELLANEY
DORNIK
VON DORNIK
Weichbild
S. Genoise
Helchin
Dottignies
Espieres
Warcoing
Pecq
Herinnes
Z.D.
Estaimpuis
Leers
Ertembourg
Esquelmes
Baillœul
Obigies
Ramegnies
S. Aubert
Kain
Templeuve
La Tombe
Froiennes
Blandain
Marquain
Orq
S. Marten
Hertain
Lamain
Froidmont
Willemeau
Ere
Warnaf
Chercq
Esplechin
Tintignies
Guignies
Wez
Rume
Taintignies
Calonne
Bruielle
Hollain
Jollain
Lestain
Blecharies
Rongi
Maulde
Mourcourt
Melle
Breuze
Saulchoi
Rumignies
Fontaines
Warchin
Tournai oder Dornik
Pourquembrai
Vaulx
Ramecroix
Gaurain
Fontenoi
Antoing
Peronne
Vezon
Wasmes
Maubrai
Vezonchaux
Fontenelle
Calenelle
la Plaine
Flinestes
Havines
Maupumont
Moulde
Petrieu
Mergennes
Ath
Leuze
Schelde
Dender Fl.
Deutsche M. 15 auf 1. Grad.
21 1/4
21 1/2
21
50 1/2
50 3/4
50 1/4

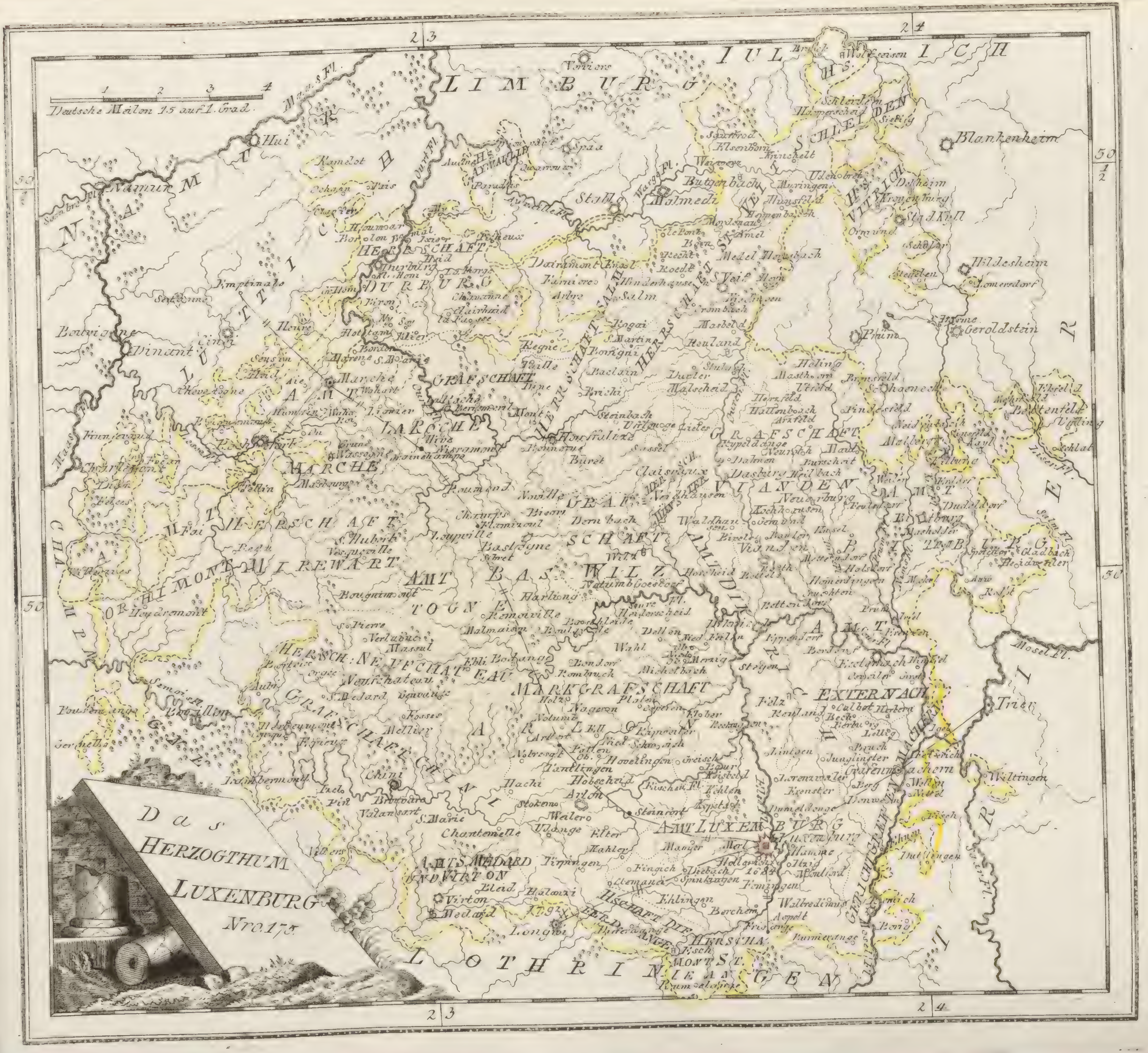

Das HERZOGTHUM LUXENBURG Nro.175.

Deutsche Meilen 15 auf 1. Grad.
1 2 3 4
LIMBURG
JULICH
NAMUR
LUTTICH
CHAMPAGNE
LOTHRINGEN
TRIER
HERSCHAFT DURBURG
GRAFSCHAFT LA ROCHE
AMT MARCHE
HERSCHAFT MIREWART
ORCHIMONT
AMT BASTOGNE
GRAFSCHAFT WILZ
MARKGRAFSCHAFT ARLEN
GRAFSCHAFT CHINI
HERSCH: NEUFCHATEAU
AMTS MEDARD UND VIRTON
AMT LUXEMBURG
HERSCHAFT DIEDENHOFEN
HERSCHAFT MONT ST JEAN
GRAFSCHAFT VIANDEN
AMT DIKIRCH
AMT ECHTERNACH
GRAFSCHAFT SALM
AMT BITBURG
HERSCHAFT SCHLEIDEN
HERSCHAFT VIRNEBURG
HERSCHAFT ST VITH
Luxenburg
Trier
Blankenheim
Malmedi
Stablo
Spaa
Hui
Dinant
Marche
La Roche
Bastogne
Arlon
Virton
Chini
Neufchateau
Prüm
Bitburg
Echternach
Vianden
Dikirch
Grevenmachern
Hilsheim
Geroldstein
Mosel Fl.
Maas Fl.
Ourt Fl.
Sure Fl.
Saar Fl.
Semois Fl.
Sambre Fl.
Wiltingen
Remich
Diedenhofen
Longwi
1684
50
50 1/2
23
24

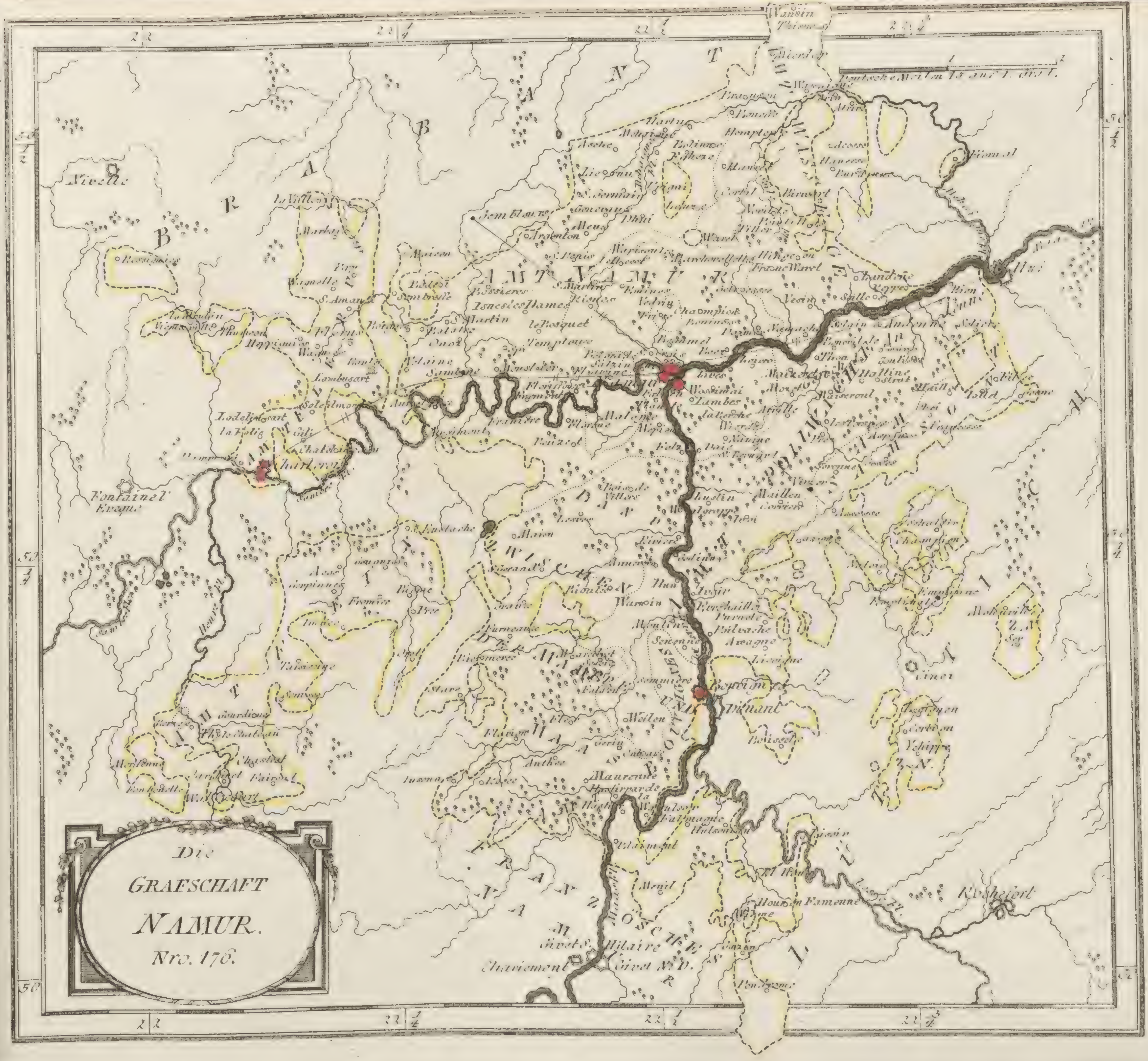

Die
GRAFSCHAFT
NAMUR.
Nro. 176.

Deutsche Meilen 15 auf 1. Grad
BRABANT
AMT NAMUR
ZWISCHEN SAMBRE UND MAAS
AMT CHARLEROI
AMT BOUVIGNE
AMT MONTAIGLE
GRAFSCHAFT NAMUR
LÜTTICH
LUXEMBURG
FRANZÖSISCHES HENNEGAU
Nivelle
Gemblours
Namur
Charleroi
Fleurus
Fontaine l'Eveque
Andenne
Hui
Dinant
Bouvigne
Givet S. Hilaire
Givet N. D.
Charlemont
Walcourt
Philippeville
Rochefort
Ciney
Marche
Fosse
Sambre Fl.
Maas Fl.
22
22 1/4
22 1/2
22 3/4
50
50 1/4
50 1/2

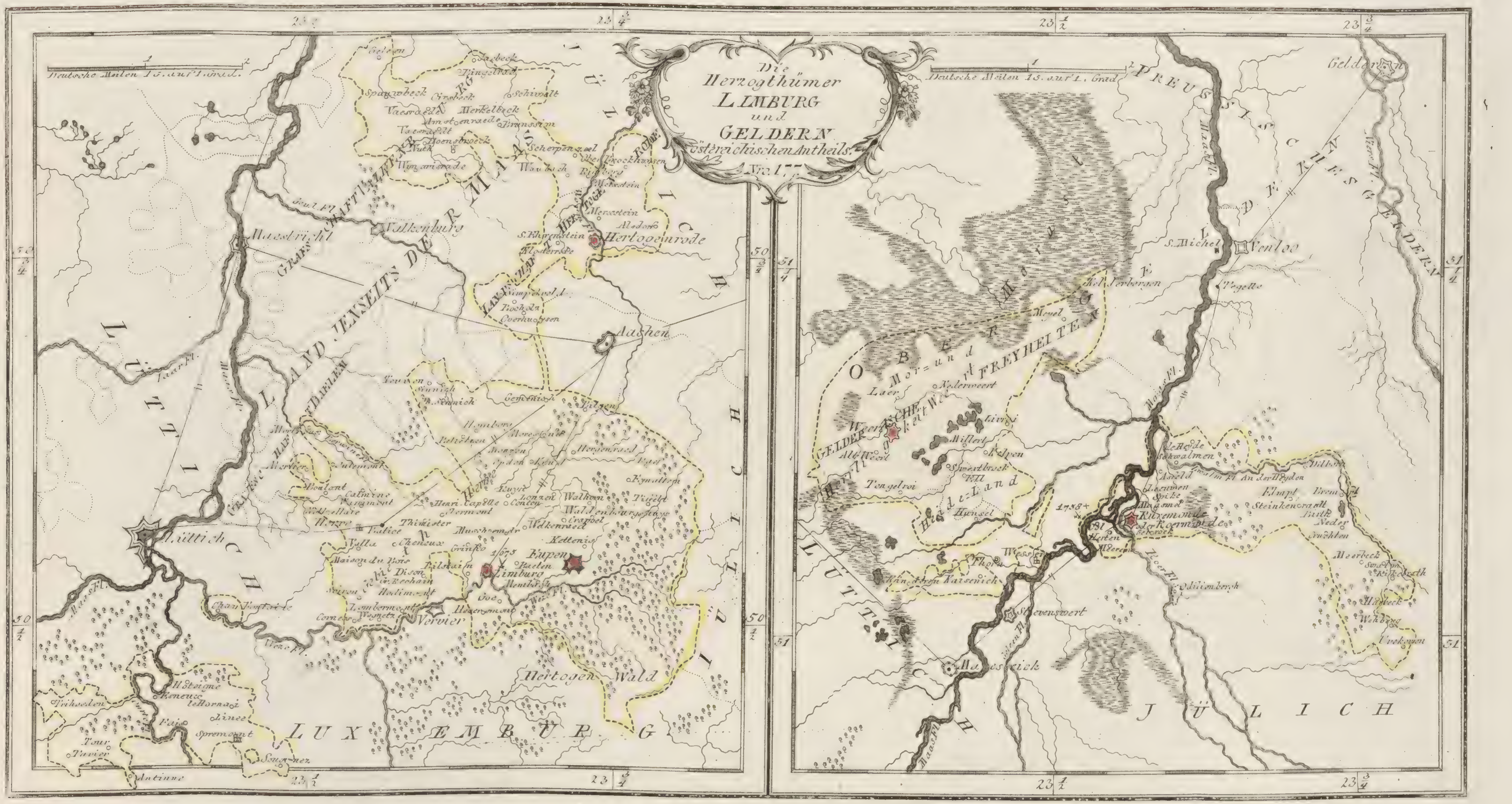

Die Herzogthümer
LIMBURG
und
GELDERN
österreichischen Antheils.
Nro. 177

Deutsche Meilen 15. auf 1. Grad
Deutsche Meilen 15. auf 1. Grad
23 3/4
23 1/2
23 3/4
50 3/4
50 1/2
51 1/4
51
Maestricht
Valkenburg
Hertogenrode
Aachen
Lüttich
Limburg
Eupen
Vervier
Hertogen Wald
LÜTTICH
LUXEMBURG
JÜLICH
LAND JENSEITS DER MAAS
GRAFSCHAFT VALKENBURG
LAND VON HERTOGENRODE
LAND VON DAELHEM
Venloo
Gelder
Ruremonde
Stevenswert
Maeseick
Thorn
Wessem
S. Michel
Vegello
Kelderborgen
Mor und Hochfelder
OBER GELDERSCHE FREYHEITEN
Laer
Kelerweert
Weert
Alt Weert
Nederweert
Tongelroi
Heide Land
Hunsel
Swartbroek
Kessen
Elmpt
Brey
Steinkenrath
Niederkrüchten
Dilborn
Swalmen
Asselt
Meerbeck
Herkenbosch
Wassenberg
Vrekoven
Odilienberg
Kanne Kaiseneich
PREUSSISCHES GELDERN
PREUSSISCH GELDERN
JÜLICH
LÜTTICH
Maas Fl.
Roer Fl.
1738
Herten

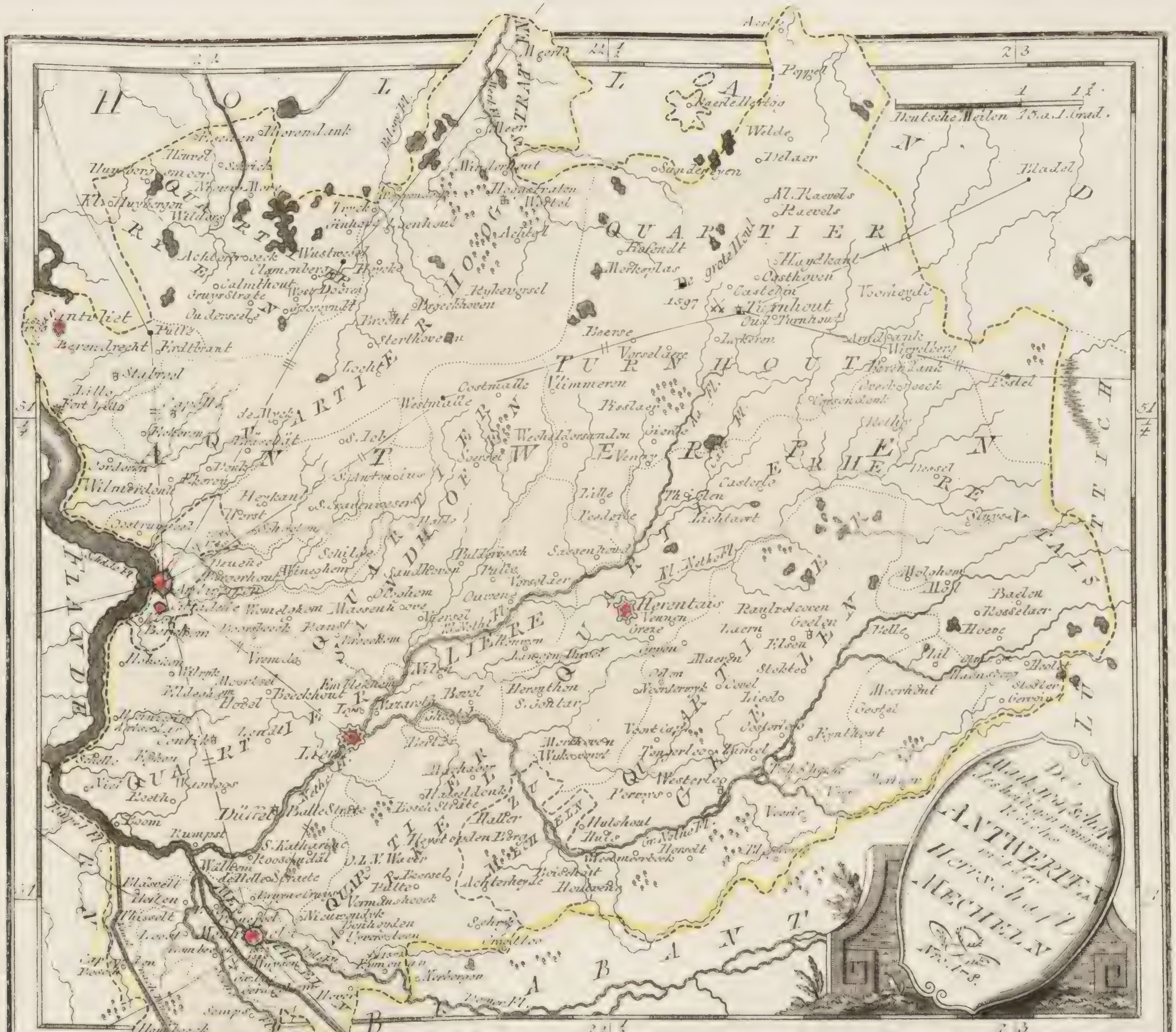Die
Markgrafschaft
des heiligen römischen
Reichs
ANTWERPEN
und die
Herrschaft
MECHELN
No. 178.
Deutsche Meilen 15 a. 1 Grad.
HOLLAND
BRABANT
FLANDERN
LÜTTICH
QUARTIER VON ANTWERPEN
QUARTIER HOOGSTRATEN
QUARTIER TURNHOUT
QUARTIER HERENTALS
QUARTIER GEEL
QUARTIER LIERE
Antwerpen
Mecheln
Liere
Herentals
Turnhout
Santvliet
Lillo
Hoogstraten
Westerloo
Geel
Duffel
Bladel
22 1/2
23
51 1/4

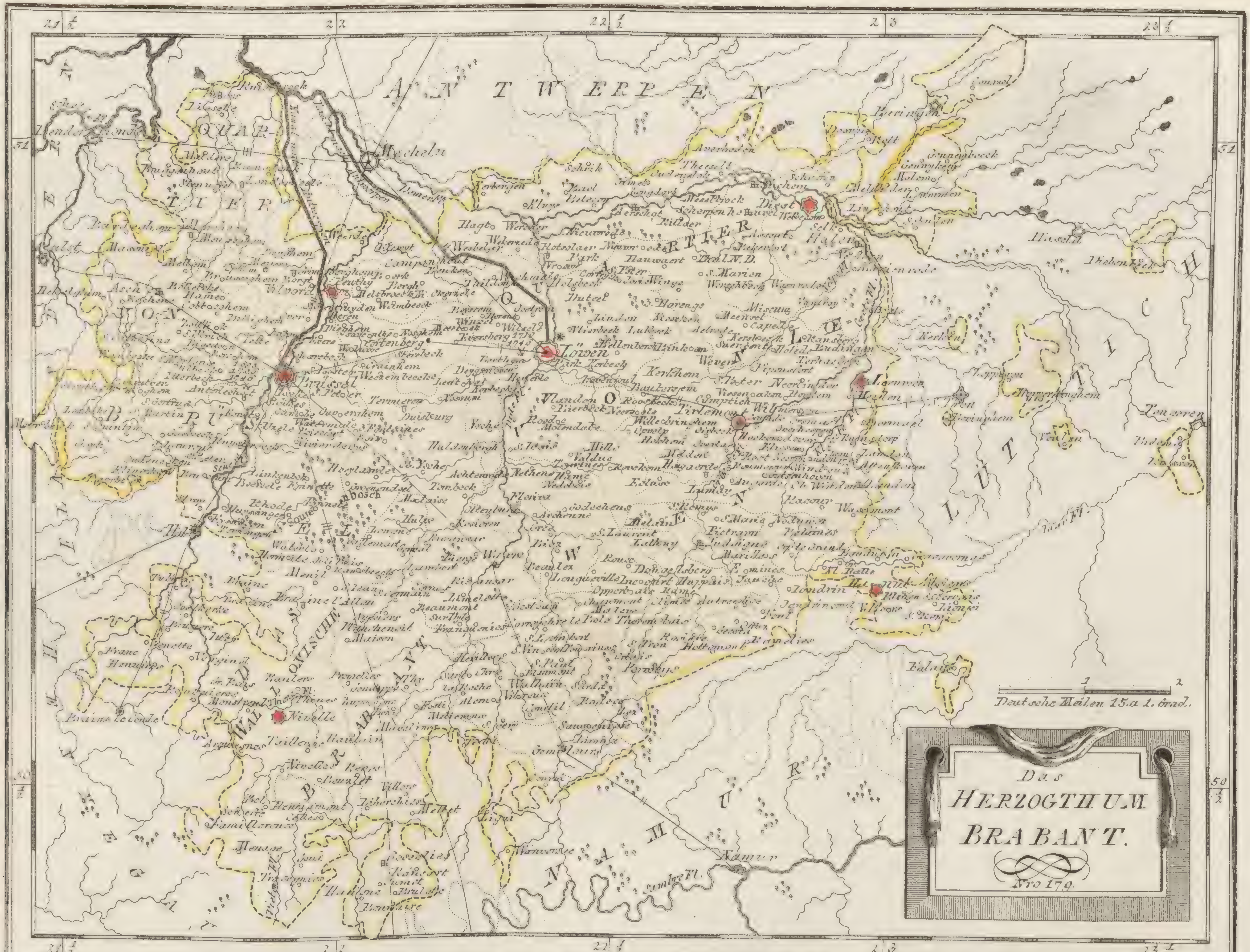
ANTWERPEN
QUARTIER VON BRUSSEL
QUARTIER VON LÖWEN
WALLONISCHE BRABANT
LÜTTICH
NAMUR
HENNEGAU
Mecheln
Vilvorde
Brussel
Löwen
Diest
Halen
Tirlemont
Leauwen
Heilen
S. Tron
Tongeren
Hal
Nivelle
Namur
Sambre Fl.
Jaar Fl.
Dyle Fl.
Demer Fl.
Beringen
Hasselt
Gembloux
Genappe
Wavre
Jodoigne
Hannut
Landen
Braine le Conte
Deutsche Meilen 15. a 1. Grad.
1
2
21 1/2
22
22 1/2
23
23 1/2
51
50 1/2

Das
HERZOGTHUM
BRABANT.
Nro 179.

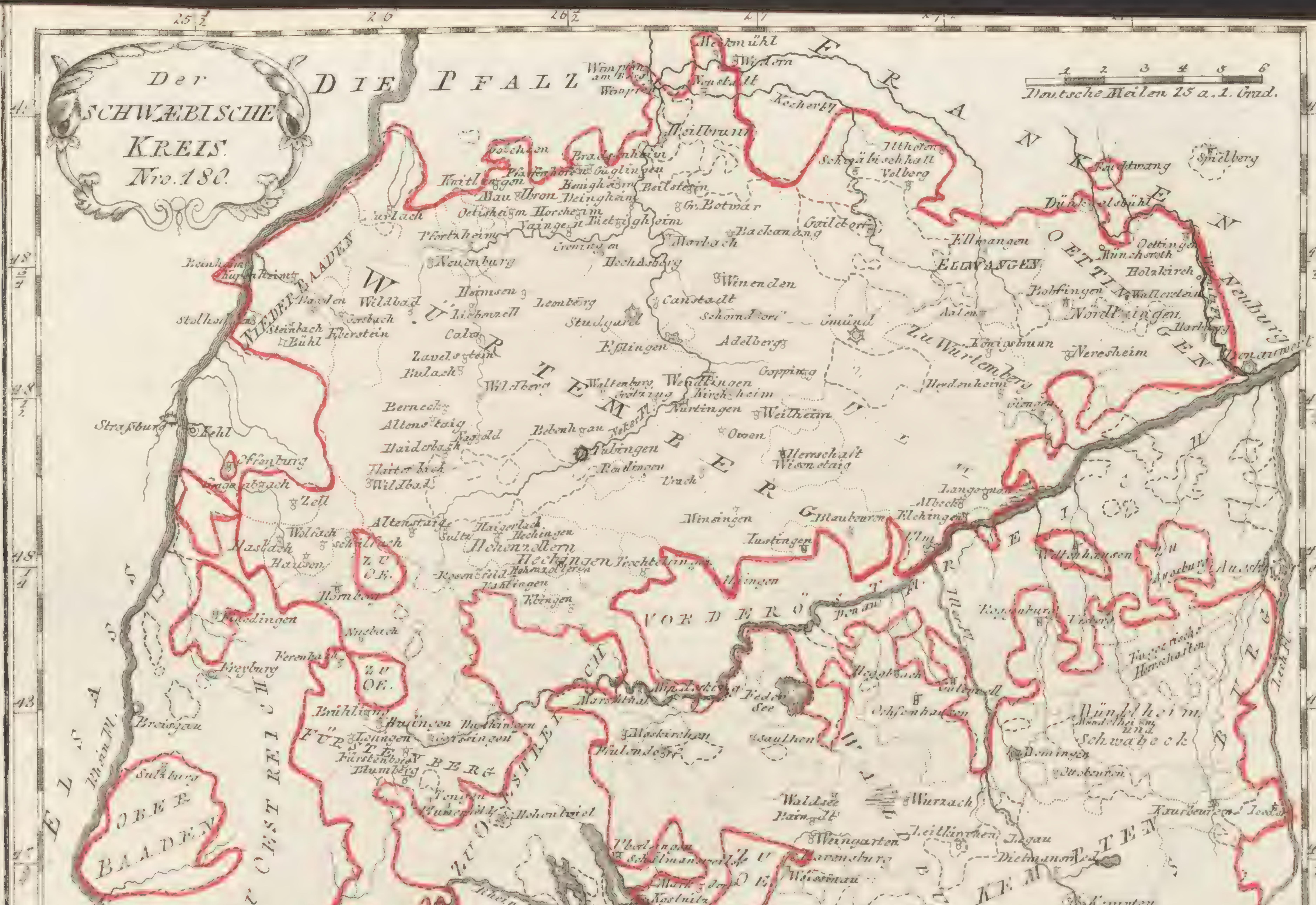

Der SCHWÆBISCHE KREIS. Nro. 180.
Deutsche Meilen 15 a. 1. Grad.
1 2 3 4 5 6
DIE PFALZ
FRANKEN
OETTINGEN
WÜRTEMBERG
NIEDER BAADEN
OBER BAADEN
ELSASS
ZU OESTREICH
FÜRSTENBERG
VORDER ÖSTREICH
ZU WÜRTENBERG
ULM
AUGSBURG
KEMPTEN
ROTHENFELS
SCHWEIZ
HOHENZOLLERN HECHINGEN
ZU OE.
Heilbrunn
Wimpfen
Neustadt
Kocherg
Schwäbisch Hall
Vellberg
Dünkelsbühl
Feuchtwang
Spielberg
Ellwangen
ELLWANGEN
Oettingen
Nördlingen
Wallerstein
Harburg
Neresheim
Heidenheim
Donauwert
Gmünd
Aalen
Königsbrunn
Bopfingen
Holzkirch
Neuburg
Backnang
Gaildorf
Marbach
Winenden
Canstadt
Schorndorf
Adelberg
Göppingen
Weilheim
Kirchheim
Wendlingen
Nürtingen
Owen
Esslingen
Studgard
Leonberg
Ludwigsburg
Bietigheim
Vaingen
Gröningen
Hoch Asberg
Gr. Botwar
Beilstein
Bönigheim
Güglingen
Brackenheim
Kniltlingen
Maulbron
Oetisheim
Pforzheim
Durlach
Neuenburg
Wildbad
Hirsau
Liebenzell
Calw
Zavelstein
Bulach
Wildberg
Waltenbuch
Nagold
Altenstaig
Berneck
Haiterbach
Dornstetten
Tübingen
Bebenhausen
Reutlingen
Urach
Wiesenstaig
Blaubeuren
Elchingen
Albeck
Langenau
Ulm
Münsingen
Zwiefalten
Ehingen
Trochtelfingen
Hechingen
Haigerloch
Sulz
Rosenfeld
Balingen
Ebingen
Hornberg
Schiltach
Wolfach
Hausach
Hausen
Zell
Gengenbach
Offenburg
Kehl
Strasburg
Lichtenau
Baaden
Rastadt
Steinbach
Bühl
Eberstein
Stolhofen
Kenzingen
Freyburg
Breisgau
Sulzburg
Vöhrenbach
Villingen
Hüfingen
Donaueschingen
Fürstenberg
Blumberg
Thengen
Hohentwiel
Engen
Bräunlingen
Mengen
Marchthal
Mösskirch
Pfullendorf
Saulgau
Buchau
Feder See
Biberach
Ochsenhausen
Waldsee
Wurzach
Weingarten
Ravensburg
Tetnang
Buchhorn
Montfort
Wangen
Lindau
Wasserburg
Isny
Leutkirchen
Kisslegg
Dietmanns
Kempten
Kaufbeuren
Füssen
Nesselwang
Immenstadt
Alpen See
Grönenbach
Sunthofen
Memmingen
Ottobeuren
Babenhausen
Weissenhorn
Roggenburg
Mündelheim und Schwabeck
Fuggerische Herrschaften
Burgau
Ursberg
Wettenhausen
Überlingen
Salmansweiler
Mainau
Kostnitz
Konstanz
Radolfzell
Arbon
Bodensee
Kostnitzer oder Boden See
Zürich See
Hohenems
Rhein Fl.
Neckar Fl.
Iller Fl.
Lech Fl.
Donau
Reist
25 1/2
26
26 1/2
27
27 1/2
28
48 1/2
48 3/4
48 1/4
48
47 3/4
47 1/2
47 1/4

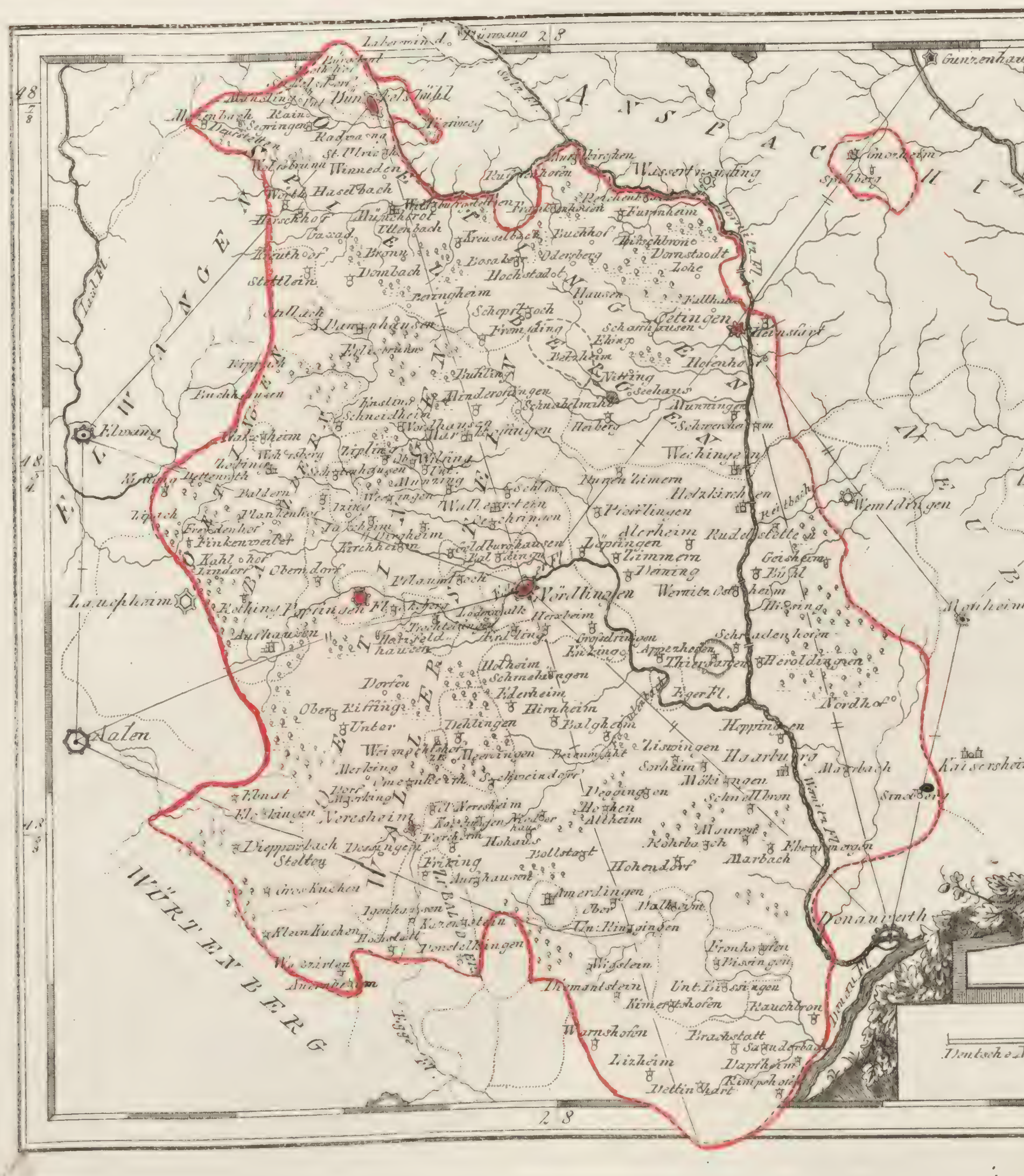Die Grafschaft OETTINGEN mit den freyen Reichsstädten NÖRDLINGEN BOPFINGEN und DÜNKELSBÜHL Nro 181.
½ 1 1½
Deutsche Meilen 15. auf 1. Grad.
ANSPACH
PAPPENHEIM
NEUBURG
WÜRTENBERG
ELWANGEN
OETTINGEN
Gunzenhausen
Wassertrüding
Oetingen
Nördlingen
Bopfingen Fl.
Dünkelsbühl
Elwang
Aalen
Lauchheim
Neresheim
Wallerstein
Harburg
Donauwerth
Kaisersheim
Monheim
Wemtdingen
Treuchtlingen
Weissenburg
Wilzburg
Pappenheim
Wörnitz Fl.
Eger Fl.
Donau Fl.
Altmühl Fl.
28
28 ½
48 ¾

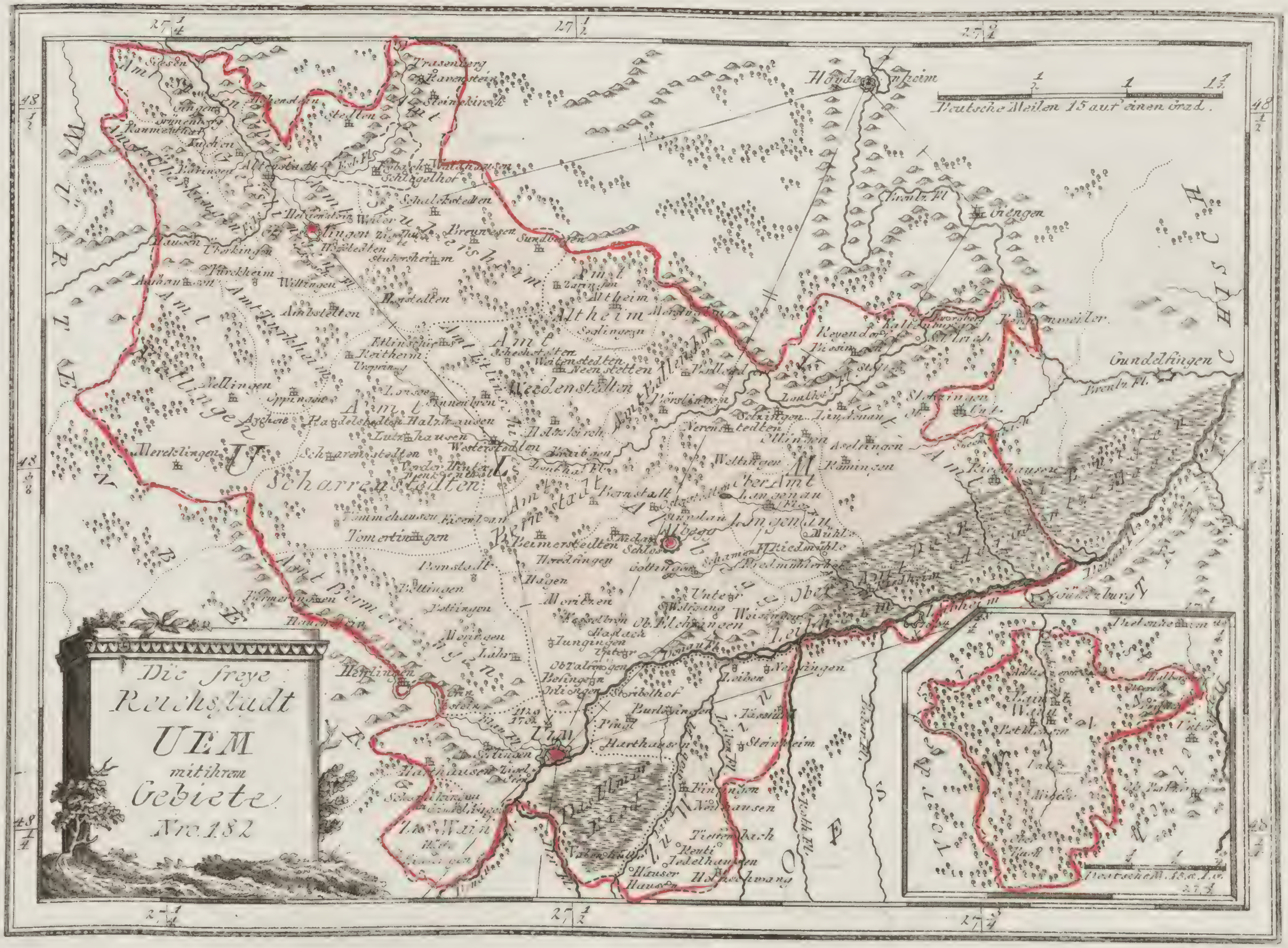

Die freye Reichsstadt ULM mit ihrem Gebiete. Nro. 182

Deutsche Meilen 15 auf einen Grad.
Heydenheim
Giengen
Gundelfingen
Brentz Fl.
Amt Geisslingen
Altenstadt
Weidenstetten
Amt Althein
Althein
Amt Langenau
Langenau
Amt Scharrenstetten
Scharrenstetten
Amt Bernstatt
Bernstatt
Amt Bermeringen
Amt Nellingen
Nellingen
Merklingen
Amstetten
Türkheim
Elchingen
Albeck
Leipheim
Günzburg
Ulm
Söflingen
Jungingen
Beimerstetten
Thalfingen
Pfuhl
Burlafingen
Steinheim
Holzschwang
Iller Fl.
Roth Fl.
Der Ulmer Ried
W U R T E N B E R G
S C H W A B E N
B A I E R N
O E S T R E I C H
Deutsche M. 15 a. 1 Gr.

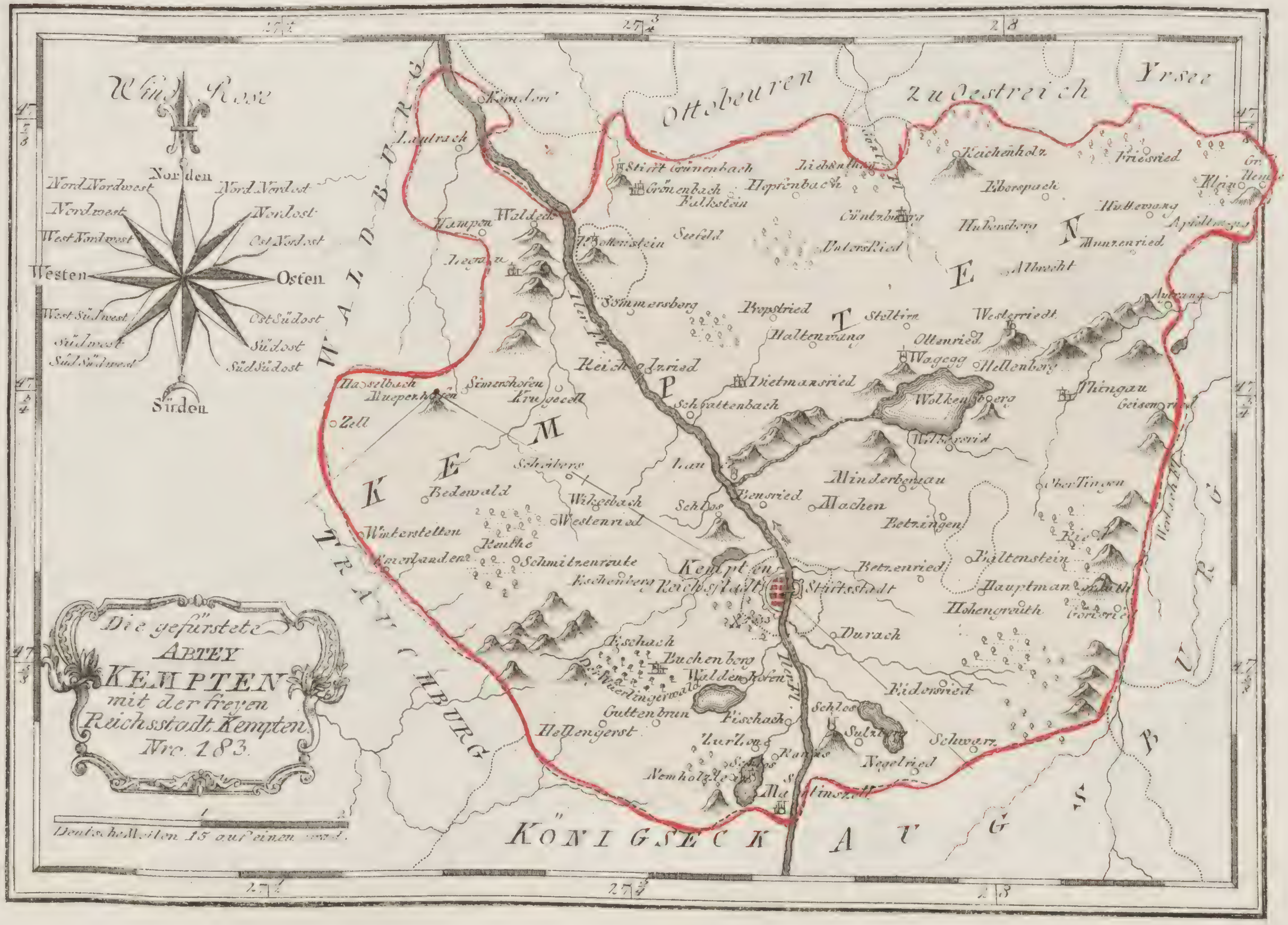

Die gefürstete
ABTEY
KEMPTEN
mit der freyen
Reichsstadt Kempten.
Nro. 183.

Deutsche Meilen 15 auf einen Grad.

Wind Rose
Norden
Nord Nordwest
Nord Nordost
Nordwest
Nordost
West Nordwest
Ost Nordost
Westen
Osten
West Südwest
Ost Südost
Südwest
Südost
Süd Südwest
Süd Südost
Süden
Ottobeuren
zu Oestreich
Yrsee
WALDBURG
TRAUCHBURG
KÖNIGSECK
AUGSBURG
KEMPTEN
Lautrach
Kimratshofen
Stift Grünenbach
Grünenbach
Falkstein
Hopfenbach
Liebenthann
Günzburg
Untersried
Kaichenholz
Friesried
Eberspach
Hubenberg
Huttenwang
Aptollingen
Muzenried
Albrecht
Hampen
Waldeck
Hohenstein
Seefeld
Legau
Sommersberg
Probstried
Haltenwang
Stettin
Westerriedt
Ottenried
Wagegg
Hellenberg
Reichenried
Dietmansried
Schwattenbach
Wolkenberg
Thingau
Geisenried
Haselbach
Kueperhofen
Simerhofen
Kruggell
Zell
Schreiers
Lau
Minderbettau
Bedewald
Wilkesbach
Westenried
Schloss
Bensried
Machen
Betzingen
Ober Tingen
Winterstetten
Reuthe
Schmitzenreute
Emerlanden
Eschenberg
Kempten
Reichsstadt
Stiftsstadt
Betzenried
Baltenstein
Hauptman
Hohengreuth
Durach
Eschach
Buchenberg
Waldenhofen
Eidenried
Guttenbrun
Fischach
Schloss
Sulzberg
Schwarz
Hellengerst
Zurlong
Negelried
Nemholz
Martinszell
Iller Fl.
Wertach Fl.
27½
27¾
28
47⅝
47¾
47⅞

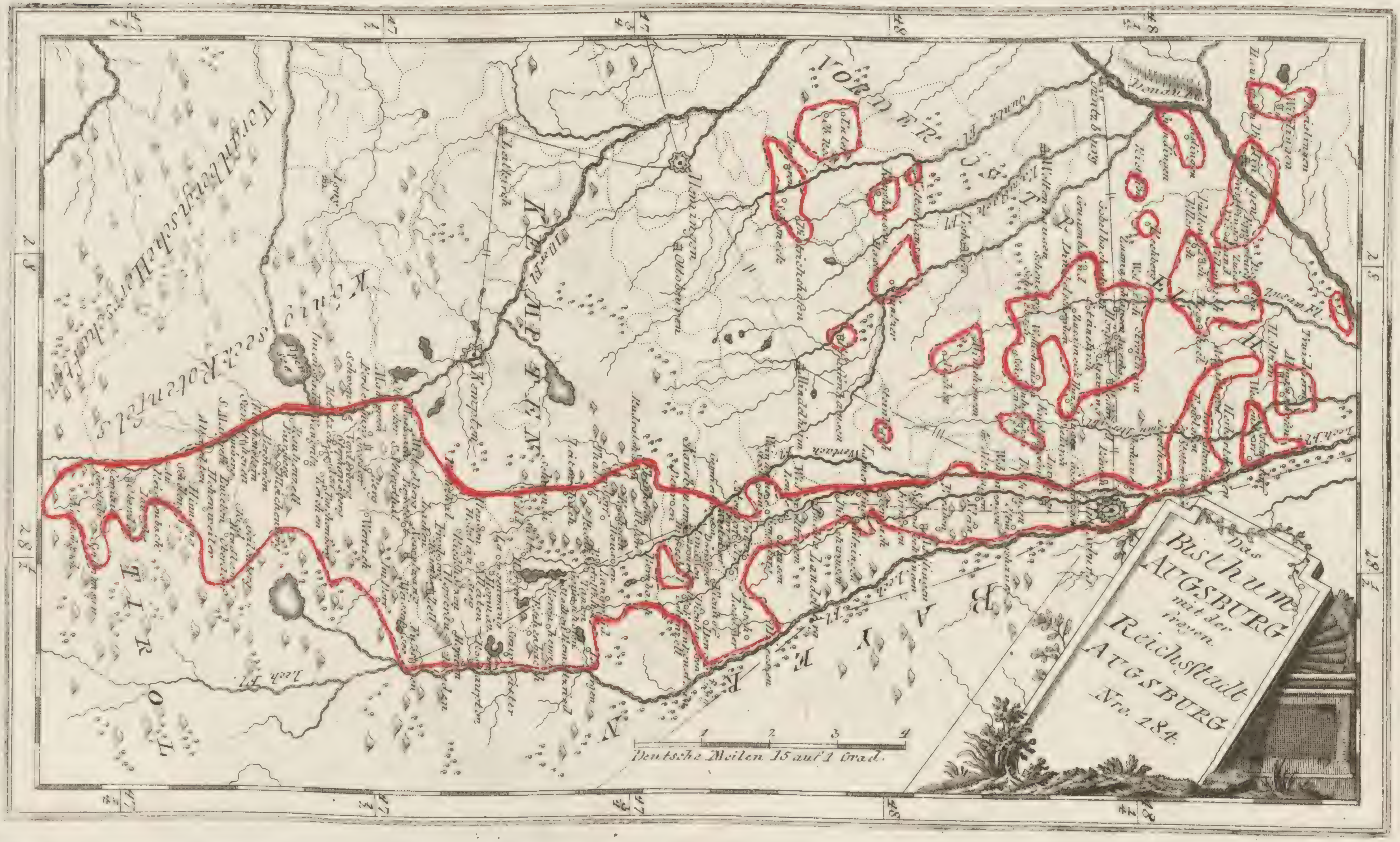
Das
Bisthum
AUGSBURG
mit der
freyen
Reichsstadt
AUGSBURG
Nro. 184.
Vorarlbergische Herrschaften
Königsegg Rotenfels
KEMPTEN
Kempten
TIROL
BAYERN
Donau Fl.
Zusam Fl.
Lech Fl.
1
2
3
4
Deutsche Meilen 15 auf 1 Grad.

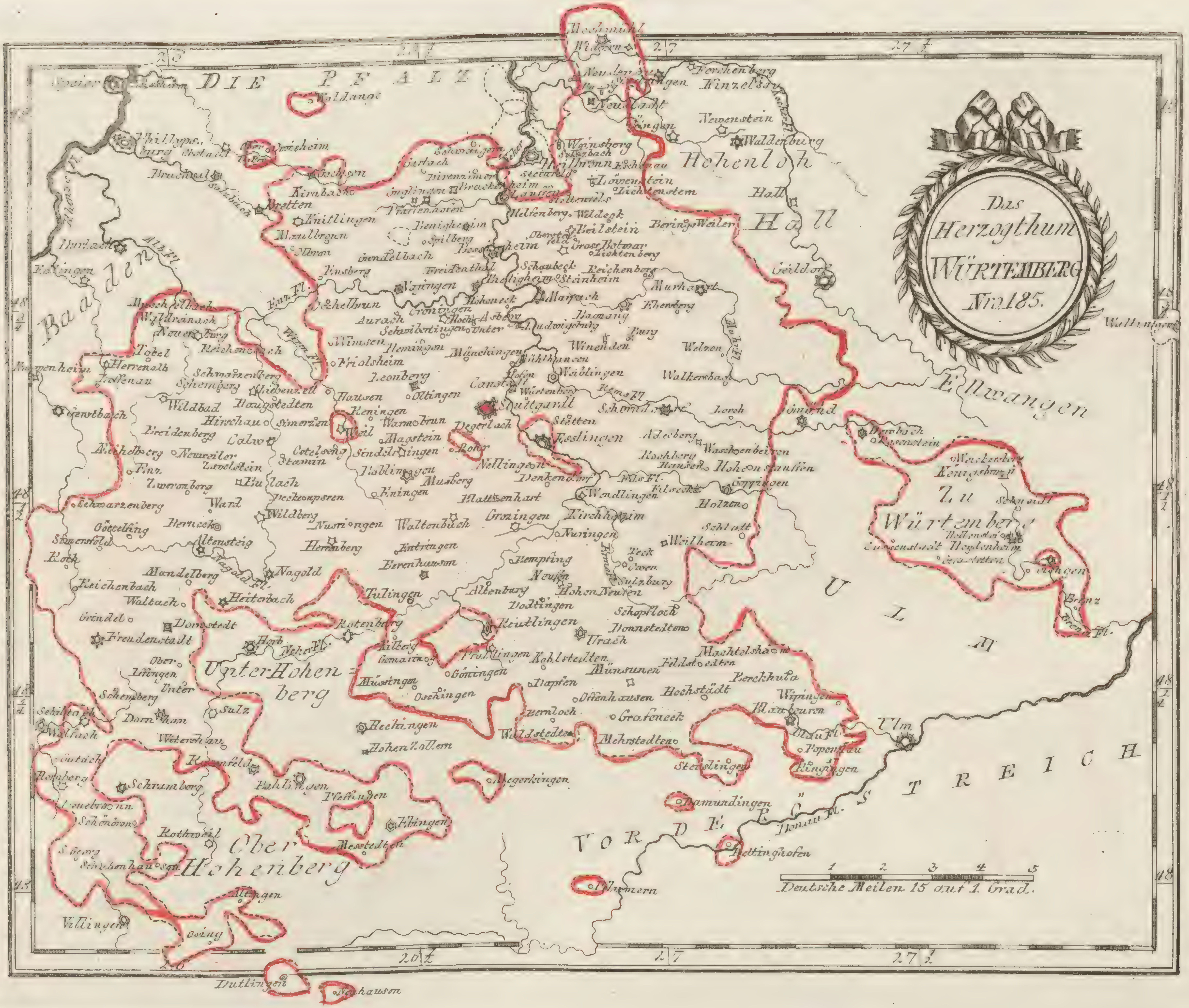
Das Herzogthum Würtemberg No. 185.
DIE PFALZ
Baaden
Hohenloh
Hall
Ellwangen
Zu Würtemberg
ULM
VORDER ÖSTREICH
Unter Hohenberg
Ober Hohenberg
Speier
Phillypsburg
Bruchsal
Durlach
Bretten
Knittlingen
Maulbronn
Heilbronn
Weinsberg
Neustadt
Neuenstein
Waldenburg
Löwenstein
Lichtenstein
Beilstein
Gross Botwar
Marbach
Besigheim
Bietigheim
Vaihingen
Gröningen
Ludwigsburg
Winenden
Murhard
Waiblingen
Canstadt
Stuttgardt
Esslingen
Schorndorf
Gmünd
Lorch
Leonberg
Weil
Calw
Wildbad
Herrenalb
Liebenzell
Hirschau
Zavelstein
Wildberg
Altensteig
Nagold
Herrenberg
Böblingen
Sindelfingen
Waltenbuch
Tübingen
Rotenburg
Horb
Freudenstadt
Dornstedt
Sulz
Dornhan
Rosenfeld
Balingen
Ebingen
Schramberg
Rothweil
Villingen
Tutlingen
Nürtingen
Kirchheim
Teck
Owen
Neuffen
Urach
Reutlingen
Pfullingen
Münsingen
Göppingen
Hohenstauffen
Heidenheim
Königsbronn
Giengen
Blaubeuren
Ulm
Blaubeuren
Ehingen
Hechingen
Hohenzollern
Dutlingen
Donau Fl.
Nekar Fl.
Enz Fl.
Rems Fl.
Fils Fl.
Kocher Fl.
Brenz Fl.
Deutsche Meilen 15 auf 1 Grad.
1
2
3
4
5
26
26½
27
27½
48
48¼
48½
48¾
49

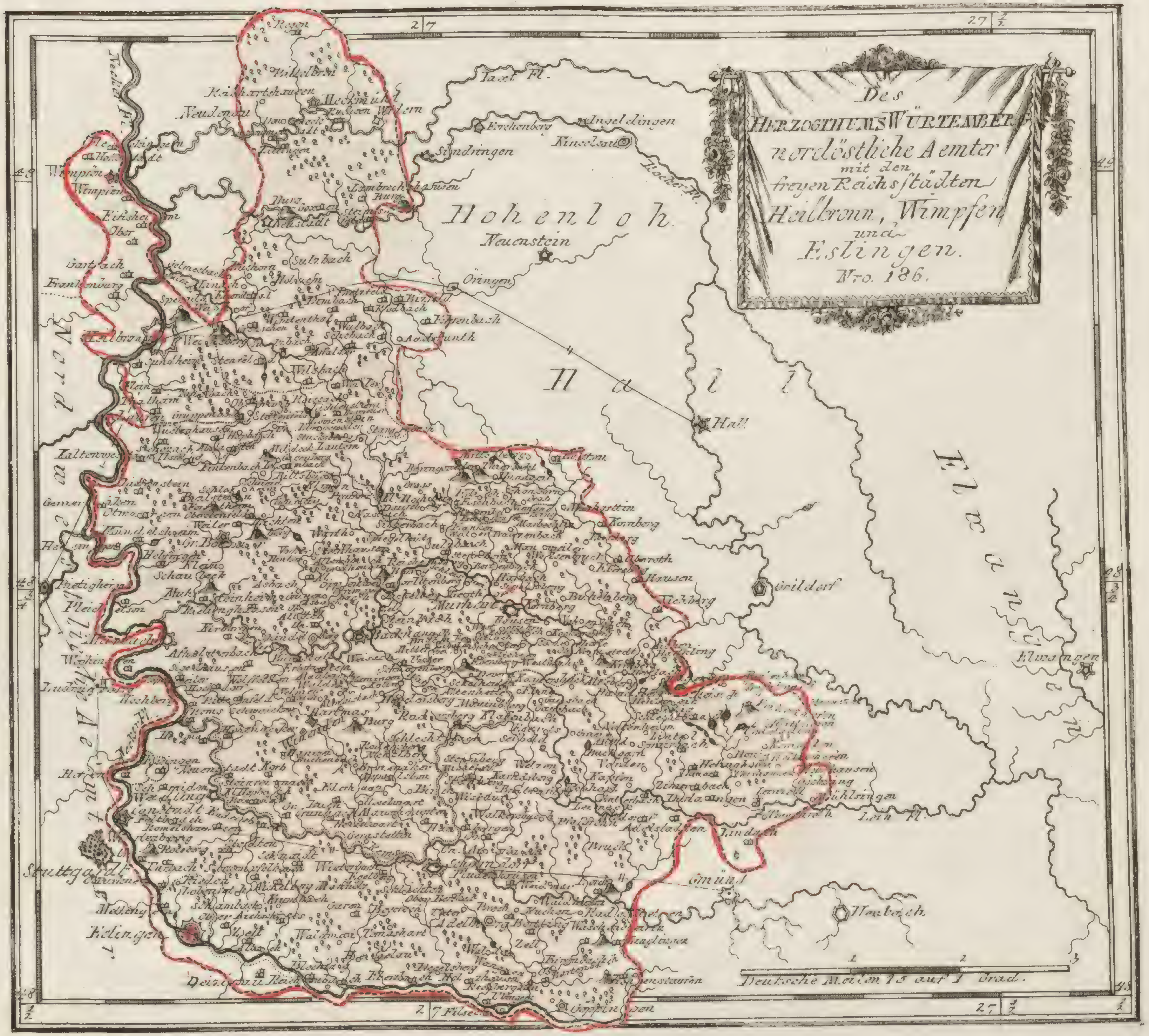
Des
HERZOGTHUMS WÜRTEMBERG
nordöstliche Aemter
mit den
freyen Reichsstädten
Heilbronn, Wimpfen
und
Eslingen.
Nro. 186.
Hohenloh
Hall
Ellwangen
Neuenstein
Öringen
Kinzelsau
Ingelfingen
Erckenberg
Sindringen
Neckar Fl.
Taxt Fl.
Kocher Fl.
Jaxt Fl.
Wimpfen
Heilbronn
Gartach
Franckenburg
Weinsberg
Neckarsulm
Lauffen
Bietigheim
Besigheim
Marbach
Backnang
Murhard
Gaildorf
Welzheim
Schorndorf
Waiblingen
Cantstadt
Stuttgardt
Eslingen
Gmünd
Heubach
Göppingen
Lorch
Wendlingen
Deutsche Meilen 15 auf 1 Grad.
1
2
3
27
27 ½
49
48 ¾
48 ½

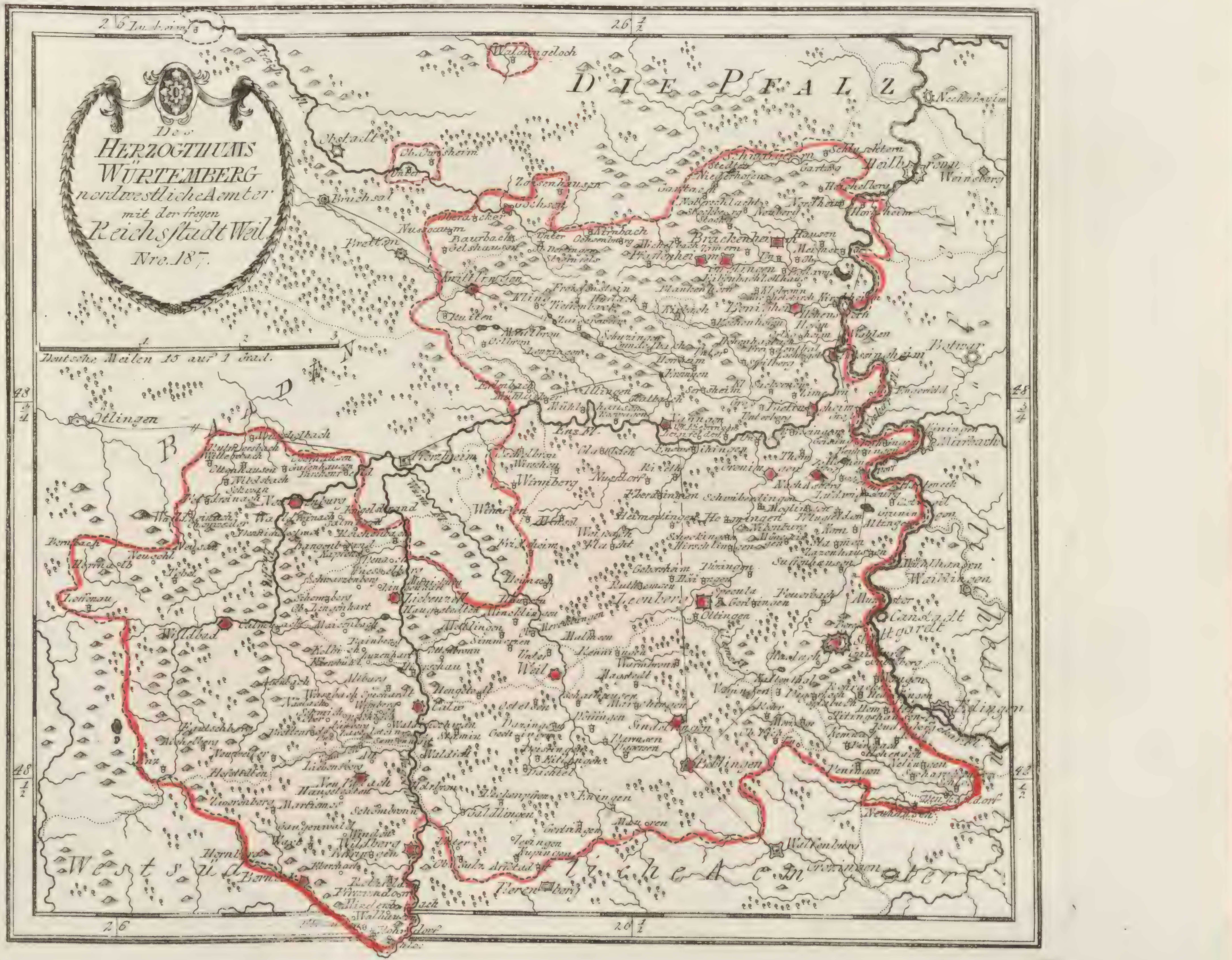

Des HERZOGTHUMS WÜRTEMBERG nordwestliche Aemter mit der freyen Reichsstadt Weil.
Nro. 187.

DIE PFALZ
BADEN
Deutsche Meilen 15 auf 1 Grad.
1
2
3
26
26 1/2
48 3/4
48 1/2
Bruchsal
Bretten
Pforzheim
Brackenheim
Heilbronn
Weinsberg
Bietigheim
Vaihingen
Leonberg
Stuttgardt
Canstadt
Esslingen
Weil
Calw
Böblingen
Sindelfingen
Herrenberg
Nagold
Wildbad
Neuenburg
Liebenzell
Maulbronn
Güglingen
Lauffen
Besigheim
Marbach
Ludwigsburg
Markgröningen
Waiblingen
Wildberg
Tübingen
Waldenbuch

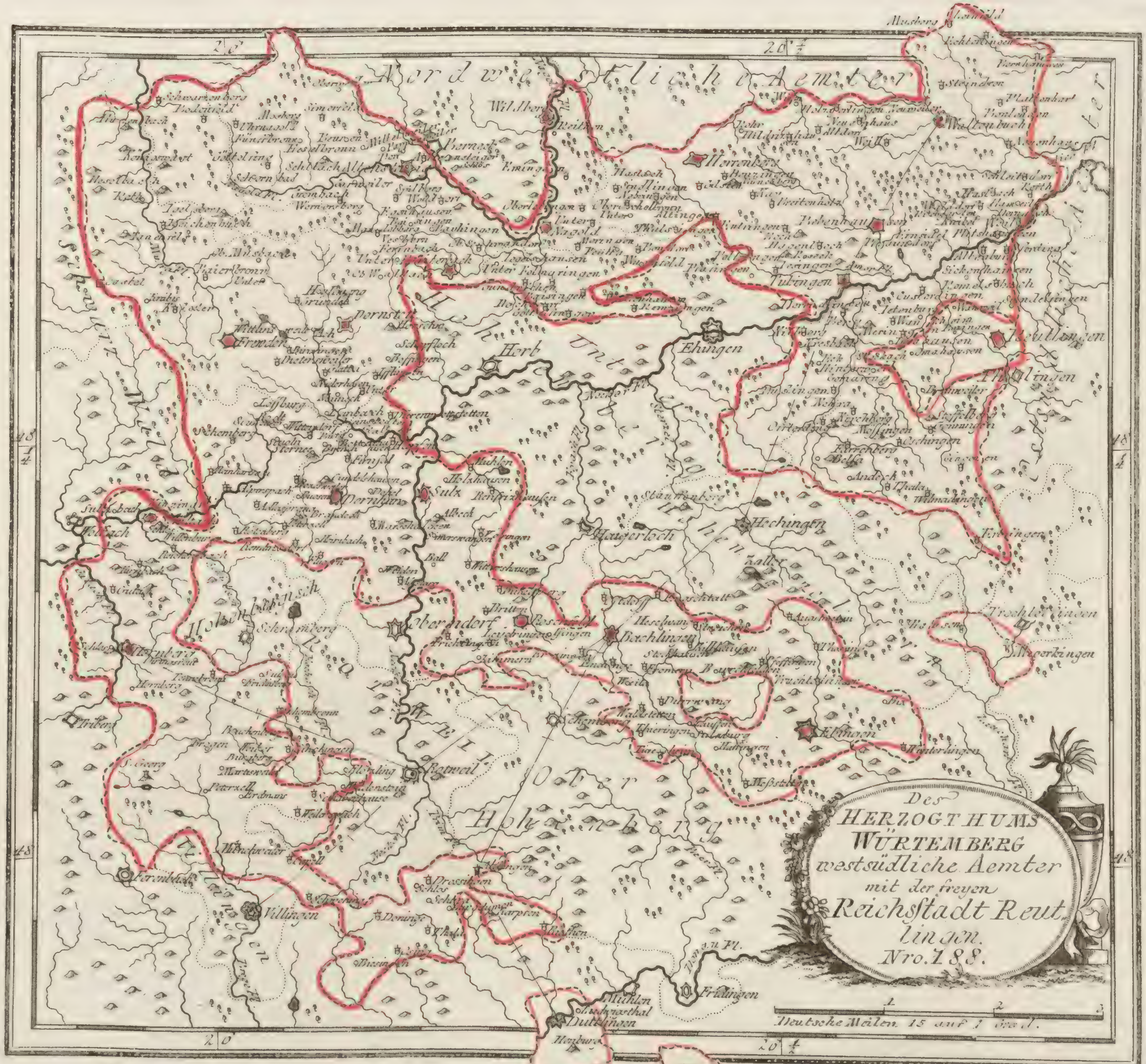
Nordweſtliche Aemter
Schwarzwald
Ober Hohenberg
Hohenberg
Wildberg
Nagold
Herrenberg
Waltenbuch
Tubingen
Reutlingen
Pfullingen
Horb
Ehingen
Dornſtetten
Freudenſtadt
Sulz
Dornhan
Haigerloch
Hechingen
Oberndorf
Roſenfeld
Bahlingen
Schemberg
Ebingen
Rotweil
Hornberg
Villingen
Tuttlingen
Fridingen
Muhlen
Trochtelfingen
Magerkingen
20
20 ¼
48
48 ¼
1
2
3
Deutsche Meilen 15 auf 1 Grad.

Des HERZOGTHUMS WÜRTEMBERG westsüdliche Aemter mit der freyen Reichsſtadt Reutlingen.

Nro. 188.

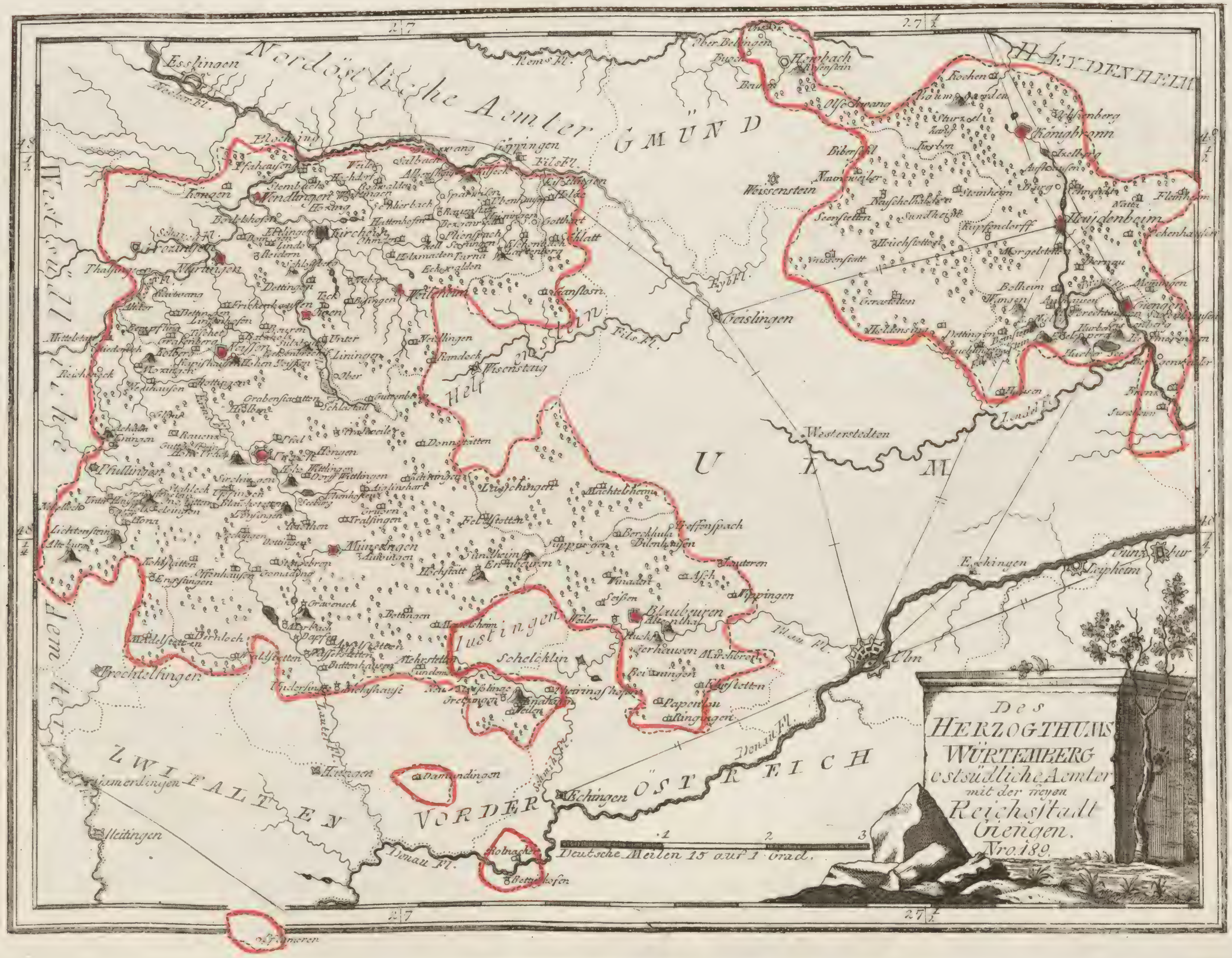
Des
HERZOGTHUMS
WÜRTEMBERG
ostsüdliche Aemter
mit der freyen
Reichsſtadt
Giengen.
Nro. 189.
Nordöſtliche Aemter
Weſtsüdliche Aemter
GMÜND
HEYDENHEIM
ULM
Helfenſtein
Juſtingen
ZWIFALTEN
VORDER ÖSTERREICH
Deutsche Meilen 15 auf 1 Grad.
1
2
3
27
27½
48½
48¼
Esslingen
Neckar Fl.
Rems Fl.
Fils Fl.
Donau Fl.
Kirchheim
Nürtingen
Urach
Münsingen
Blaubeuren
Geislingen
Weissenstein
Königsbronn
Heydenheim
Giengen
Ulm
Leipheim
Günzburg
Westerstedten
Pfullingen
Trochtelfingen
Ehingen
Wiesensteig
Göppingen

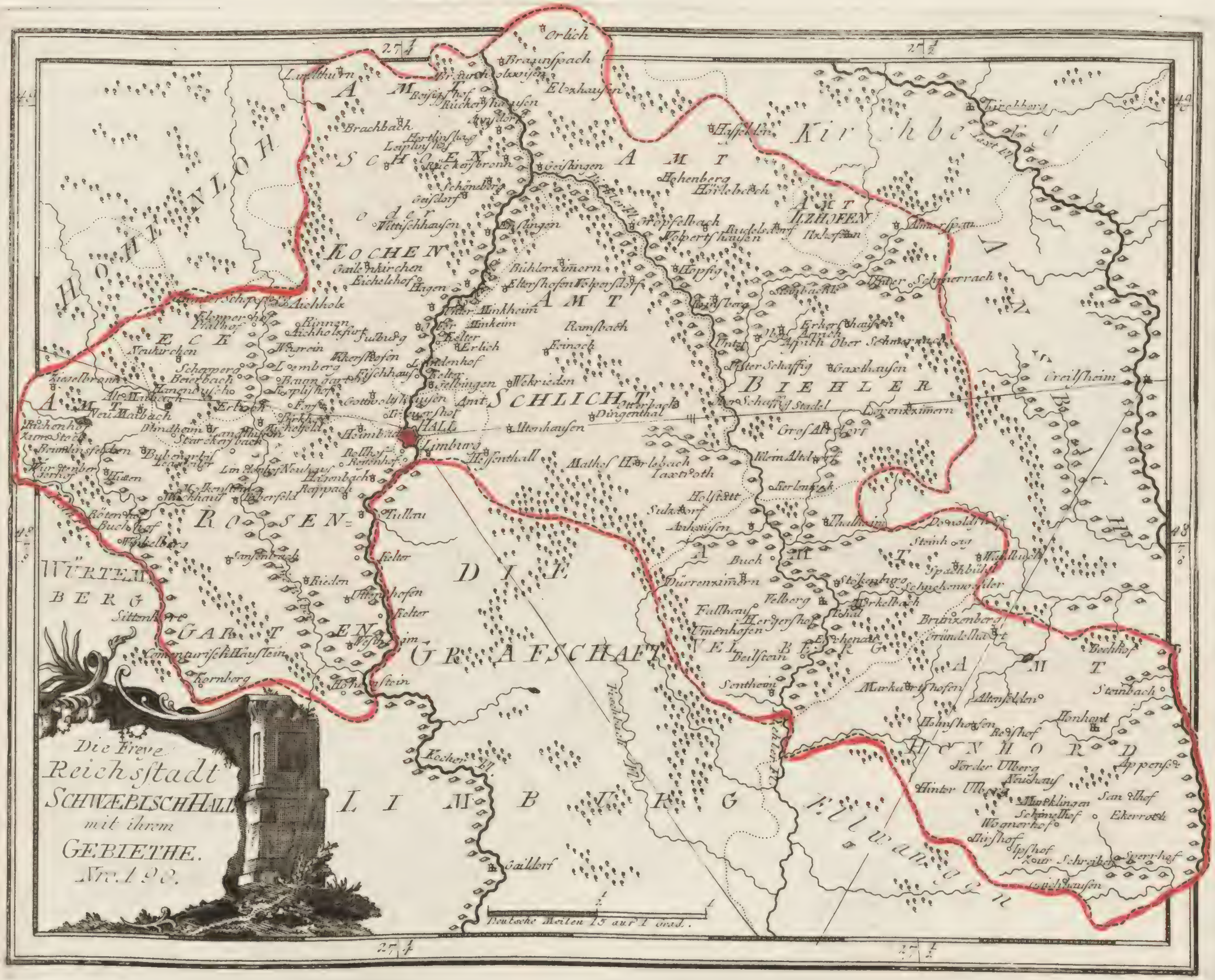

Die Freye
Reichsſtadt
SCHWÆBISCH HALL
mit ihrem
GEBIETHE.
Nr. 198.

27 1/4
27 1/2
49
48 3/4
HOHENLOHE
AMT SCHOEN oder KOCHEN ECK
AMT ROSENGARTEN
WÜRTEMBERG
DIE GRAFSCHAFT LIMBURG
AMT SCHLICHT
AMT BIEHLER
AMT ILZHOFEN
Kirchberg
ANSBACH
AMT VELLBERG
AMT HONHARD
Ellwangen
HALL
Limburg
Orlich
Braunſpach
Elzhauſen
Geiſlingen
Tullau
Gailldorf
Kocher fl.
Crailsheim
Jaxt fl.
Bühler fl.
Biſchel fl.
Deutsche Meilen 15 auf 1 Grad.
1/2
1

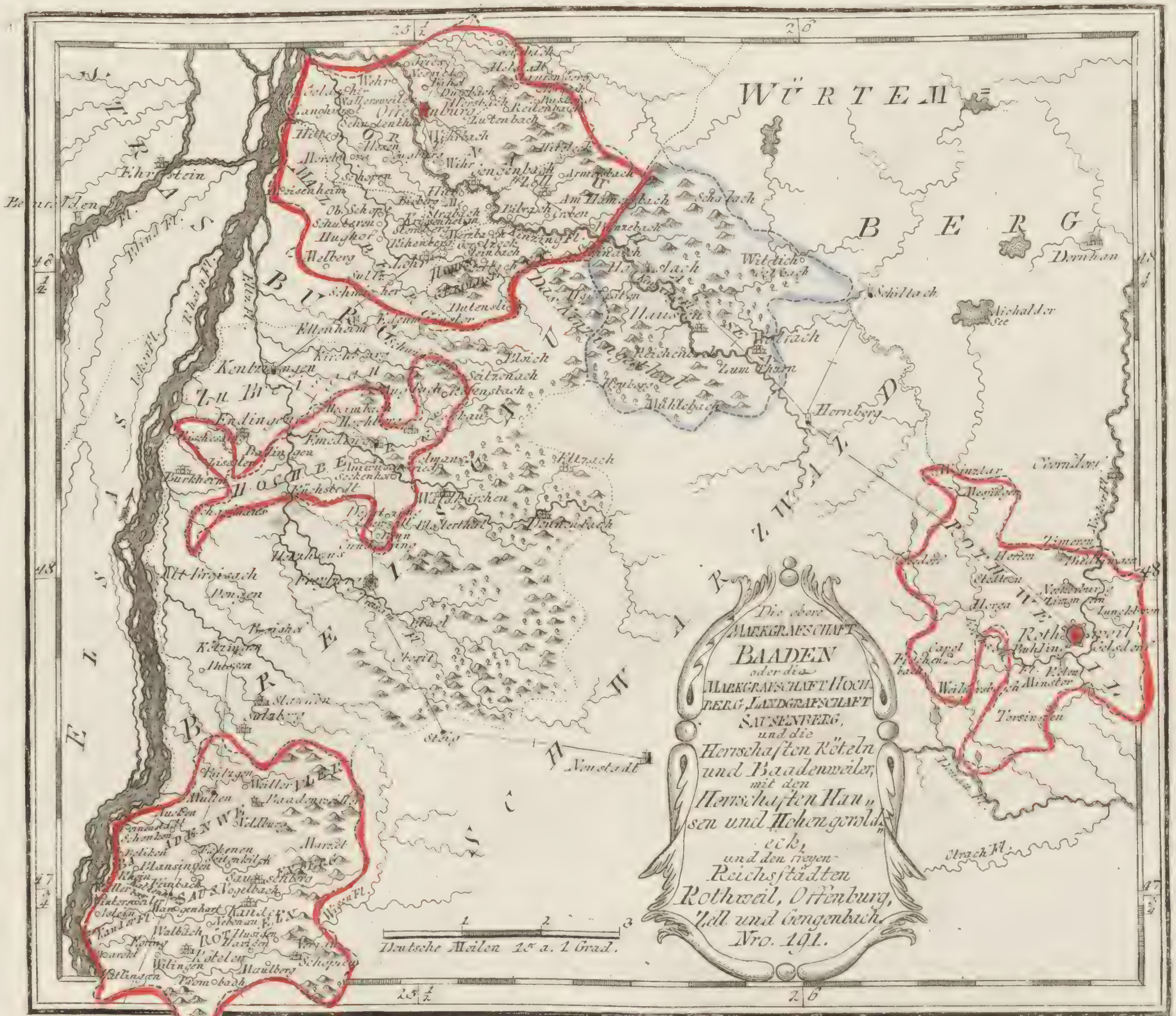

WÜRTEMBERG
STRASBURG
ELSASS
BREISGAU
HOCHBERG
ZWISCHEN DER SCHWARZWALD
ROTHWEIL
Offenburg
Gengenbach
Zell
Hausen
Ehrenstein
Rhein Fl.
Ill Fl.
Kenzingen
Endingen
Burkheim
Alt Breisach
Freyburg
Waldkirchen
Elzach
Schiltach
Wittich
Hornberg
Dornhan
Neustadt
Staufen
Baadenweiler
Sulzburg
Müllheim
Kandern
Röteln
Schopfheim
Wiesen Fl.
Zimmern
Rothweil
Oberndorf
Wutach Fl.
Donau Fl.
1
2
3
Deutsche Meilen 15 a. 1 Grad.
25 ½
26
48 ½
48
47 ¾

Die obere
MARKGRAFSCHAFT
BAADEN
oder die
MARKGRAFSCHAFT HOCHBERG, LANDGRAFSCHAFT
SAUSENBERG,
und die
Herrschaften Röteln
und Baadenweiler,
mit den
Herrschaften Hausen und Hohengeroldseck,
und den freyen
Reichsſtädten
Rothweil, Offenburg,
Zell und Gengenbach.
Nro. 191.

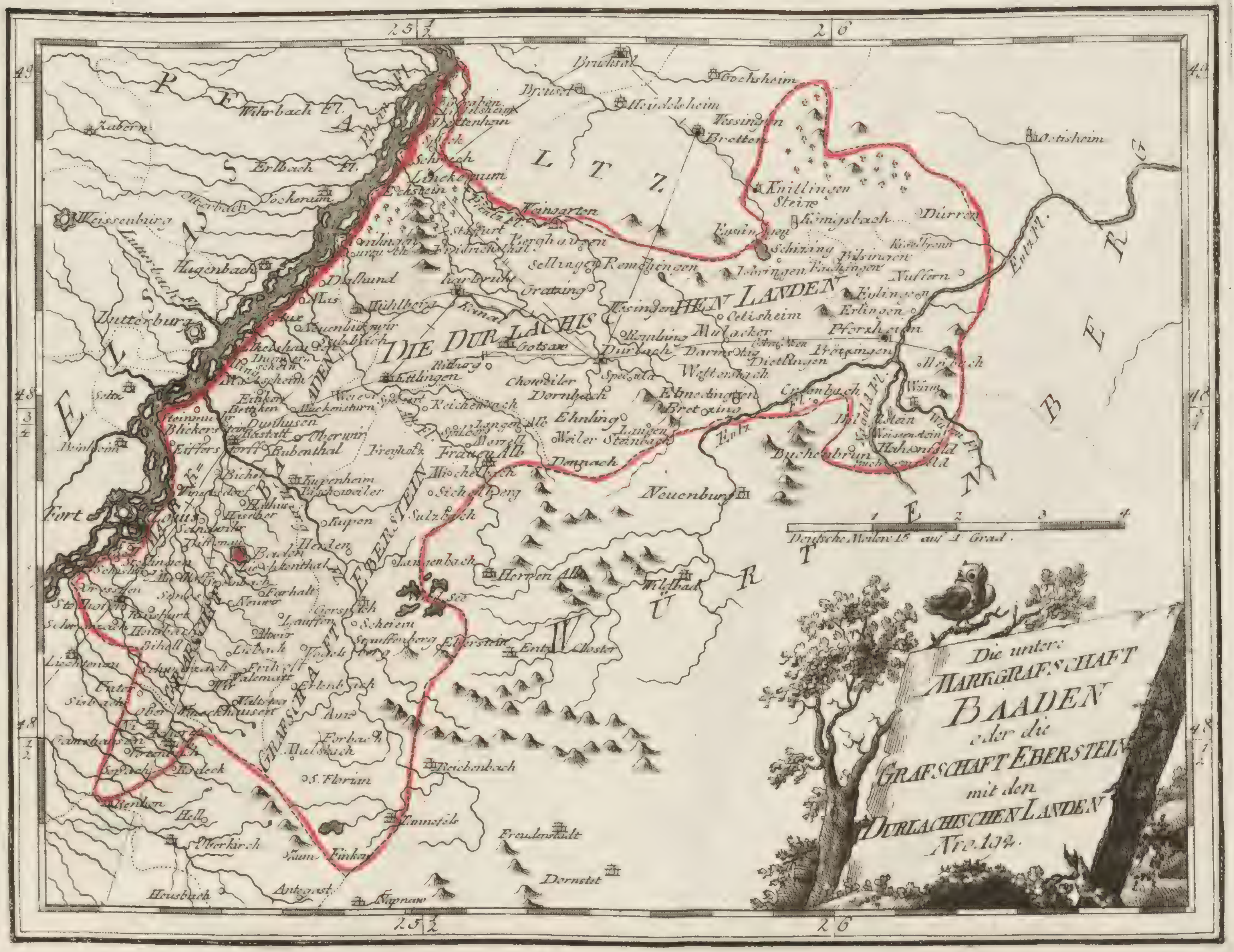

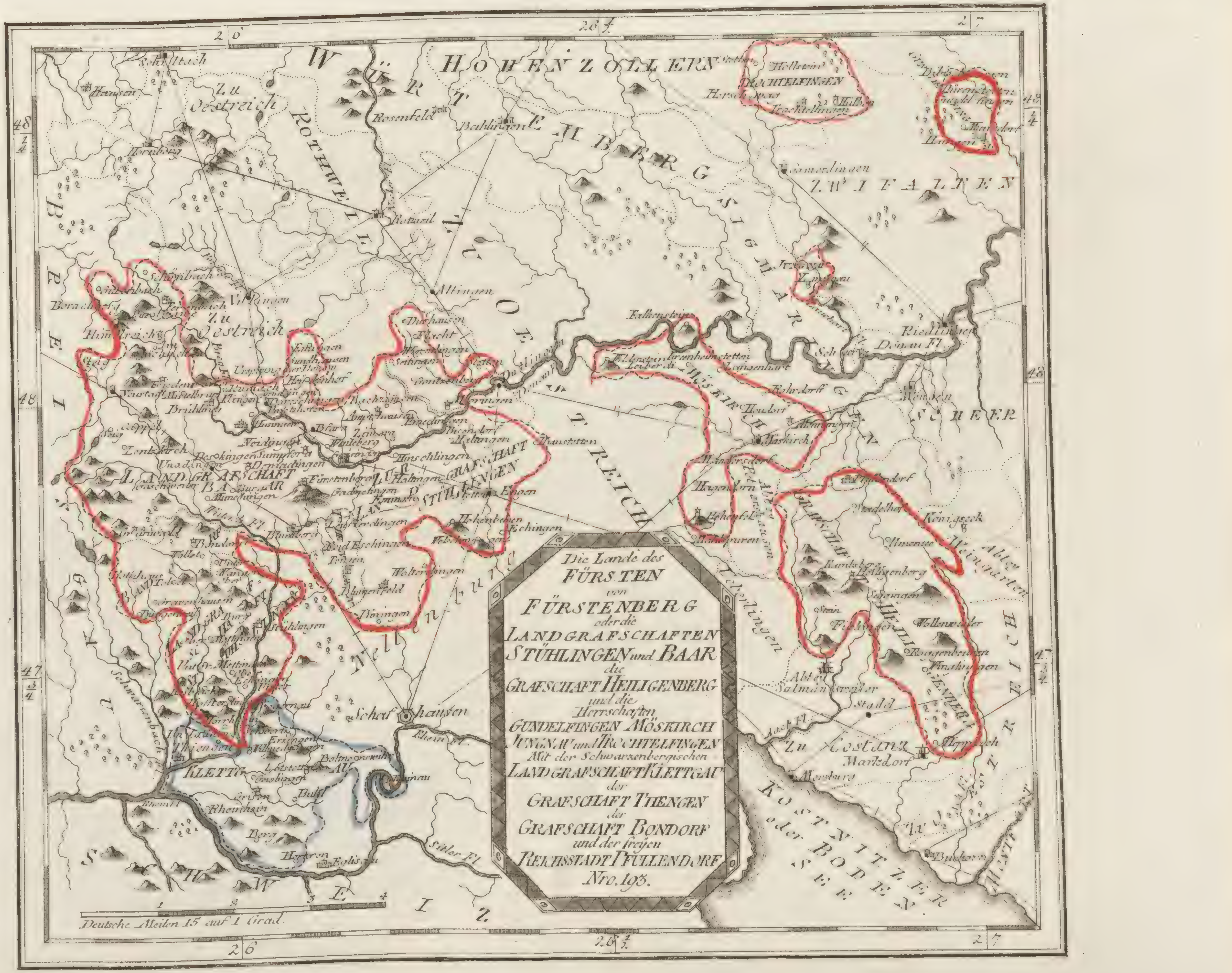

HOHENZOLLERN
WÜRTEMBERG
ROTHWEIL
ZWIFALTEN
TRACHTELFINGEN
Schiltach
Hausen
Zu Oestreich
Rosenfeld
Bahlingen
Hornberg
Rotweil
Allingen
Villingen
Trochtelfingen
Gammerlingen
Riedlingen
Donau Fl.
Falkenstein
Sigmaringen
Möskirch
Mengen
SCHEER
Dutlingen
Donau
Neidingen
Fürstenberg
Hüfingen
Bräunlingen
Unadingen
Lenzkirch
Neustadt
Himmelreich
LANDGRAFSCHAFT BAAR
LANDGRAFSCHAFT STÜHLINGEN
Blumberg
Blumenfeld
Engen
Hohenhewen
Echingen
Stühlingen
Thiengen
Waldshut
KLETTGAU
Rheinau
Schafhausen
Rhein Fl.
Eglisau
Schwarzenbach
Bondorf
Nellenburg
Ueberlingen
Heiligenberg
Königseck
Abtey Weingarten
Salmansweiler
Markdorf
Mörsburg
Zu Costanz
Pfullendorf
KOSTNITZER oder BODEN SEE
Buchhorn
OESTREICH
BREISGAU
SCHWEIZ
Deutsche Meilen 15 auf 1 Grad.
1
2
3
4
26
26½
27
48¼
48
47¾
47¾

Die Lande des
FÜRSTEN
von
FÜRSTENBERG
oder die
LANDGRAFSCHAFTEN
STÜHLINGEN und BAAR
die
GRAFSCHAFT HEILIGENBERG
und die
Herrschaften
GUNDELFINGEN MÖSKIRCH
JUNGNAU und TROCHTELFINGEN
Mit der Schwarzenbergischen
LANDGRAFSCHAFT KLETTGAU
der
GRAFSCHAFT THENGEN
der
GRAFSCHAFT BONDORF
und der freyen
REICHSSTADT PFULLENDORF
Nro. 193.

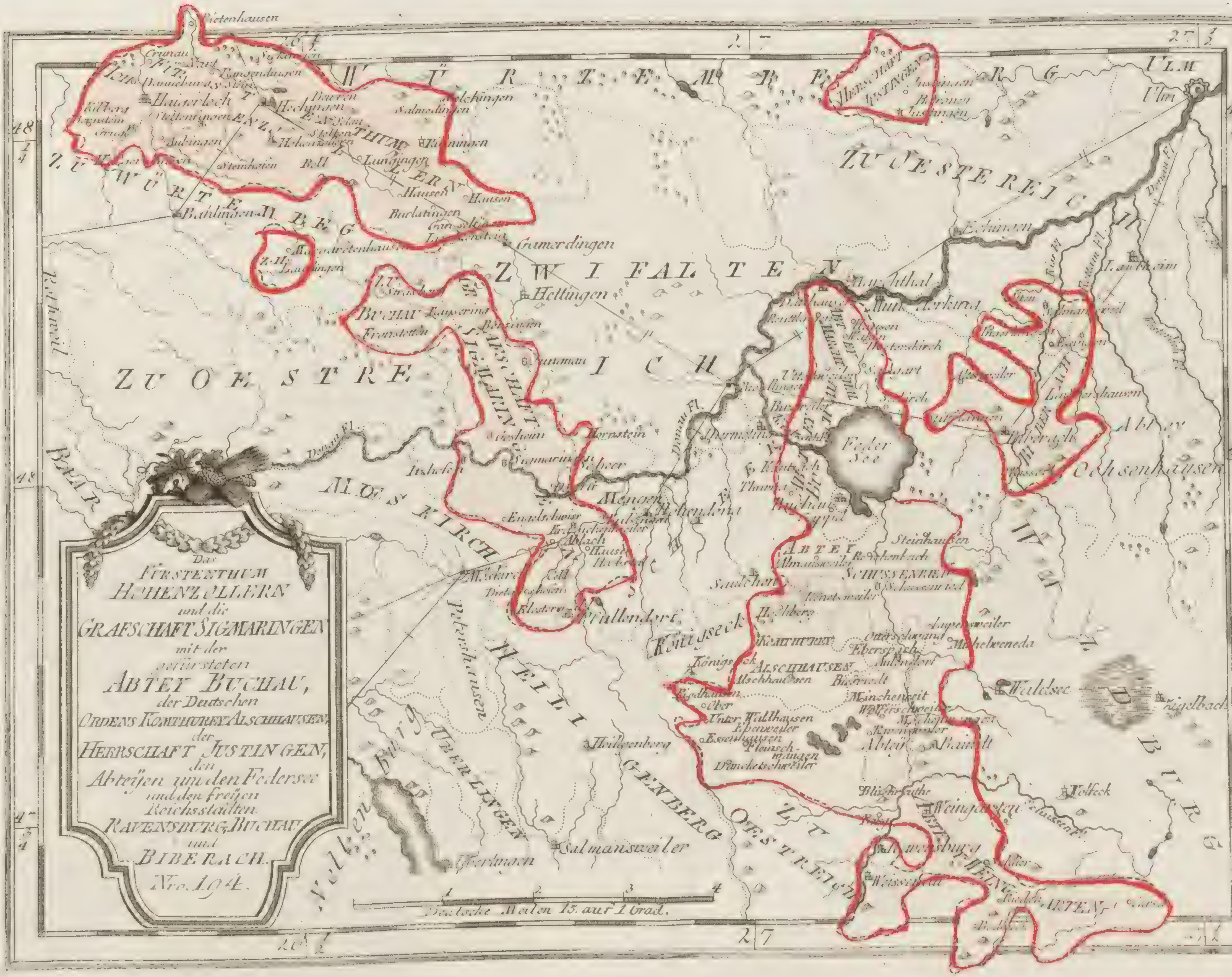
Das Fürstenthum Hohenzollern und die Grafschaft Sigmaringen mit der gefürsteten Abtey Buchau, der Deutschen Ordens Komthurey Alschhausen, der Herrschaft Justingen, den Abteÿen um den Federsee und den freÿen Reichsstädten Ravensburg, Buchau und Biberach. Nro. 194.
Würtemberg
Zu Oesterreich
Zu Würtemberg
Zwifalten
Zu Oestreich
Moeskirch
Heiligenberg
Überlingen
Waldburg
Herrschaft Justingen
Abtey Schussenried
Komthurey Alschhausen
Ochsenhausen
Ulm
Hechingen
Haigerloch
Sigmaringen
Buchau
Feder See
Mengen
Pfullendorf
Königseck
Waldsee
Weingarten
Ravensburg
Weissenau
Salmansweiler
Überlingen
Donau Fl.
Deutsche Meilen 15. auf 1 Grad.
1
2
3
4
26 1/2
27
27 1/2
48 1/4
48
47 3/4

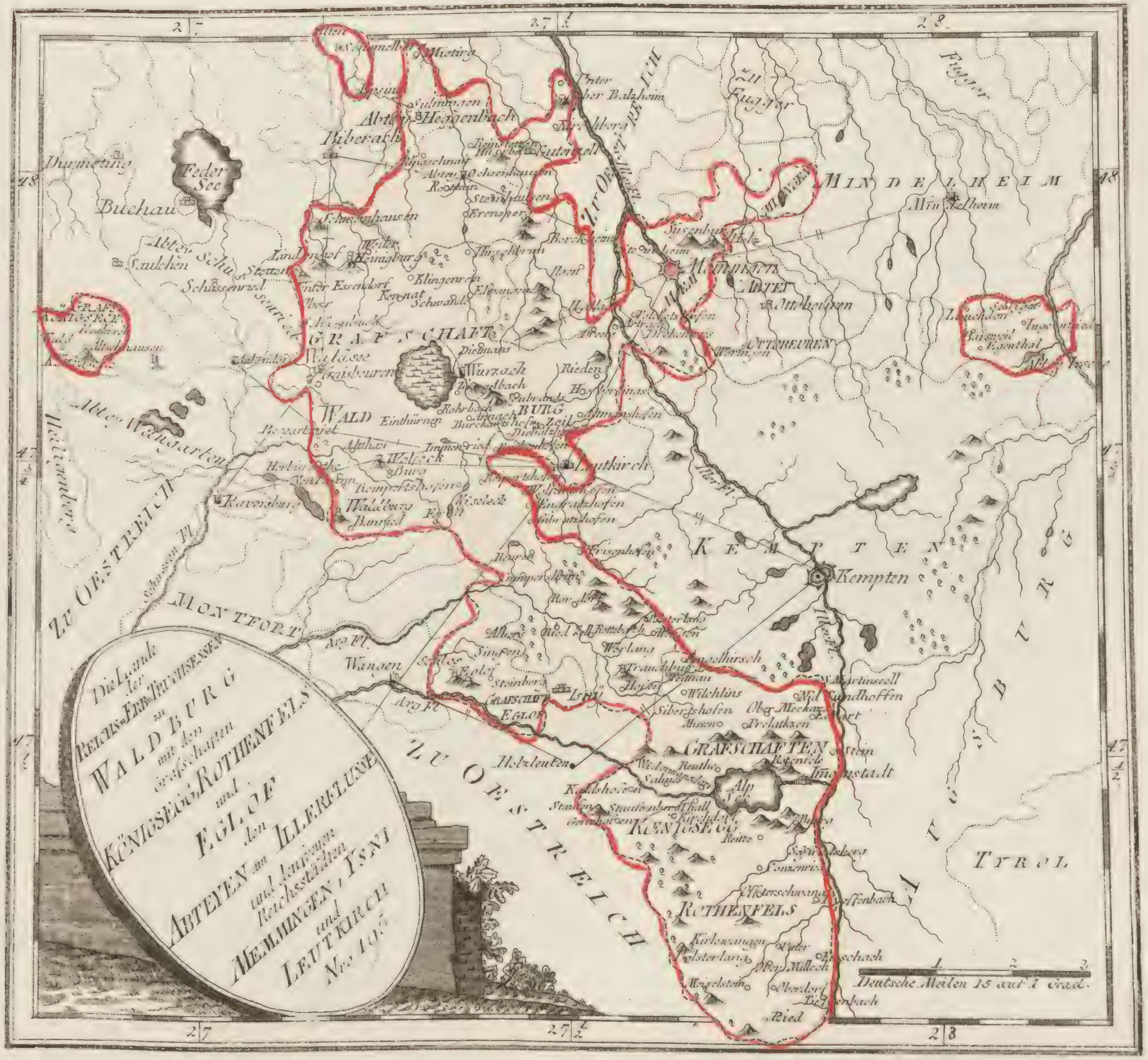

Die Lande
der
REICHS-ERB-TRUCHSESSEN
zu
WALDBURG
mit den
Grafschaften
KÖNIGSEGG, ROTHENFELS
und
EGLOF
den
ABTEYEN an ILLERFLUSSE
und einigen
Reichsstädten
MEMMINGEN, YSNI
und
LEUTKIRCH
Nr. 195

Deutsche Meilen 15 auf 1 Grad.

27
27½
28
48
47¾
47½
Biberach
Abtey Heggenbach
Buchau
Feder See
Durmetting
Abtey Schussenried
Saulchen
GRAFSCHAFT WALDBURG
Wurzach
Zeil
Leutkirch
Wolfegg
Waldburg
Ravensburg
Abtey Weingarten
Weingarten
ZU OESTREICH
MONTFORT
Wangen
Arg Fl.
Ysni
GRAFSCHAFT EGLOF
Memmingen
Abtey Ottobeuren
Ottobeuren
Zu Fugger
Fugger
MINDELHEIM
Mindelheim
KEMPTEN
Kempten
Iller Fl.
AUGSBURG
TYROL
GRAFSCHAFTEN
KÖNIGSEGG
Immenstadt
Alp See
ROTHENFELS
Oberdorf
Ried
Holzleuten
Ochsenhausen
Roth
Kirchberg
Unter Balzheim
Ober Balzheim
Grafschaft Königsegg
Aulendorf

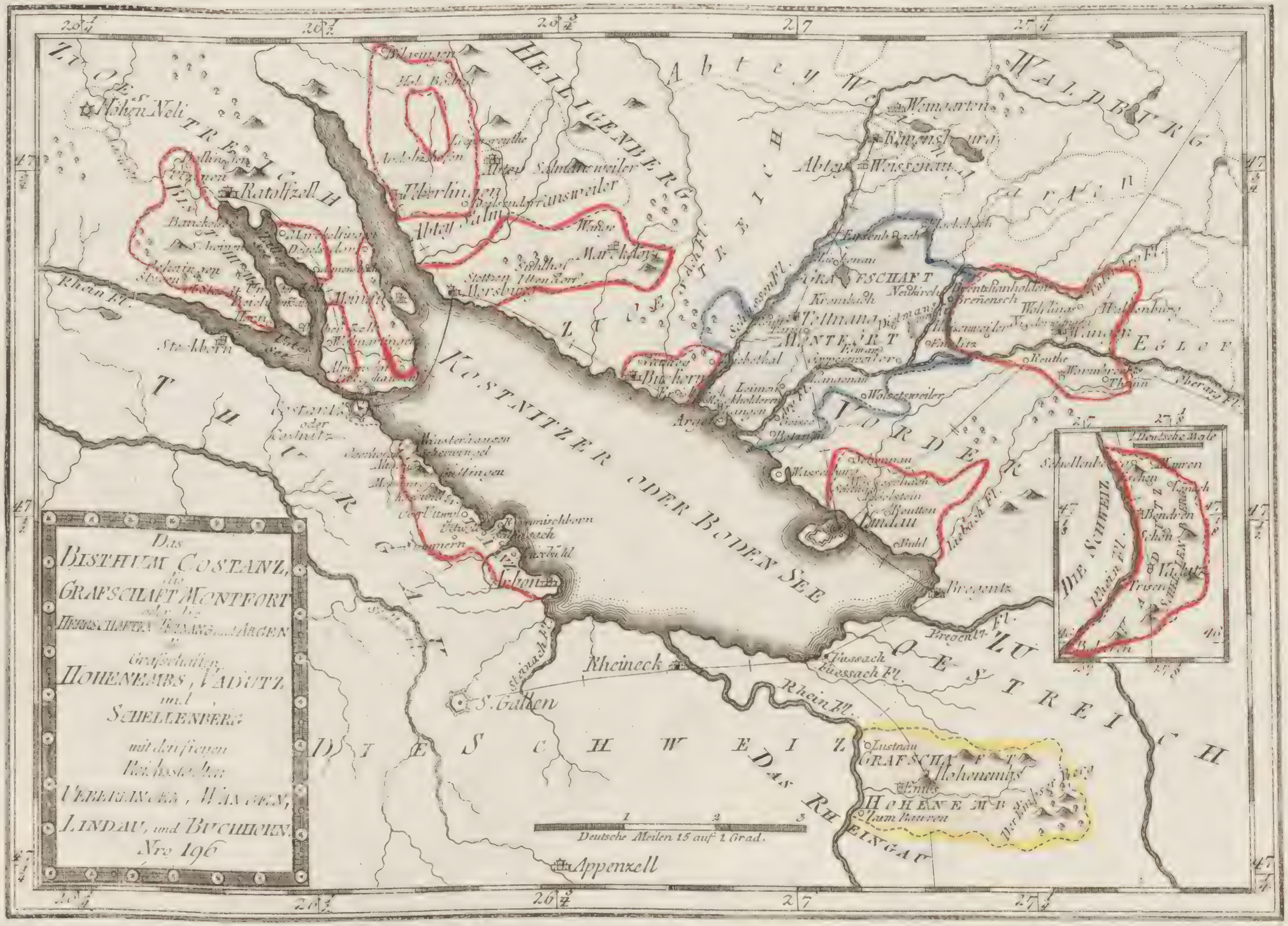
Heiligenberg
Abtey Weingarten
Waldburg
Zu Oestreich
Thurgau
Die Schweitz
Das Rheingau
Kostnitzer oder Boden See
Grafschaft Tettnang
Montfort
Vorder Oestreich
Ratolfzell
Überlingen
Mersburg
Buchhorn
Argen
Lindau
Bregentz
Costantz oder Costnitz
Arbon
Rheineck
S. Gallen
Appenzell
Grafschaft Hohenembs
Ravensburg
Weissenau
Wangen
Rhein Fl.
Deutsche Meilen 15 auf 1 Grad.
Die Schweitz
Deutsche Meile
Schellenberg
Vadutz
Rhein Fl.

Das
Bisthum Costanz,
die
Grafschaft Montfort
oder die
Herrschaften Tettnang und Argen
die
Grafschaften
Hohenembs, Vadutz
und
Schellenberg
mit den freyen
Reichsstaedten
Ueberlingen, Wangen,
Lindau, und Buchhorn.
Nro 196

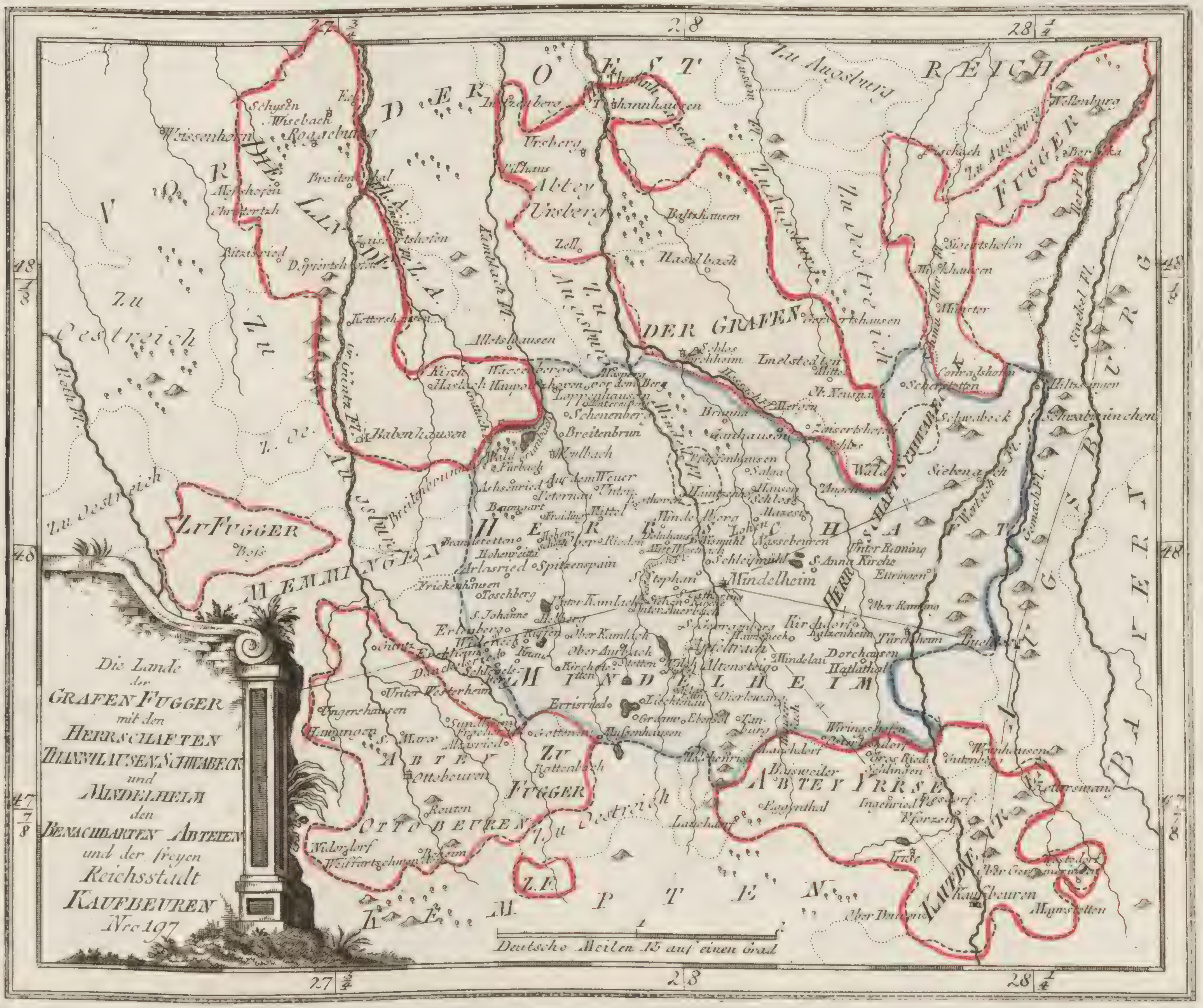
Die Lande
der
GRAFEN FUGGER
mit den
HERRSCHAFTEN
THANNHAUSEN, SCHWABECK
und
MINDELHEIM
den
BENACHBARTEN ABTEIEN
und der freyen
Reichsstadt
KAUFBEUREN
Nro 197
Deutsche Meilen 15 auf einen Grad
27 3/4
28
28 1/4
48 1/8
48
47 7/8
DER OESTREICH
VOR
DIE LANDE
REICH
DER GRAFEN
FUGGER
Zu Oestreich
WEMMINGEN
HERRSCHAFT
MINDELHEIM
HERRSCHAFT SCHWABECK
Abtey Ursberg
ABTEY OTTOBEUREN
ABTEY IRRSEE
ZU FUGGER
KEMPTEN
BAYERN
AUGSBURG
KAUFBEUREN
Mindelheim
Kaufbeuren
Thannhausen
Babenhausen
Roggeburg
Weissenhorn
Ursberg
Ottobeuren
Wellenburg
Schwabmünchen
Türkheim
Buchloe
Rottenbach
Z.F.
Zu Fugger
Boss
Iller Fl.
Mindel Fl.
Wertach Fl.
Gennach Fl.
Singold Fl.
Schmutter Fl.
Zusam Fl.
Kammlach Fl.
Günz Fl.

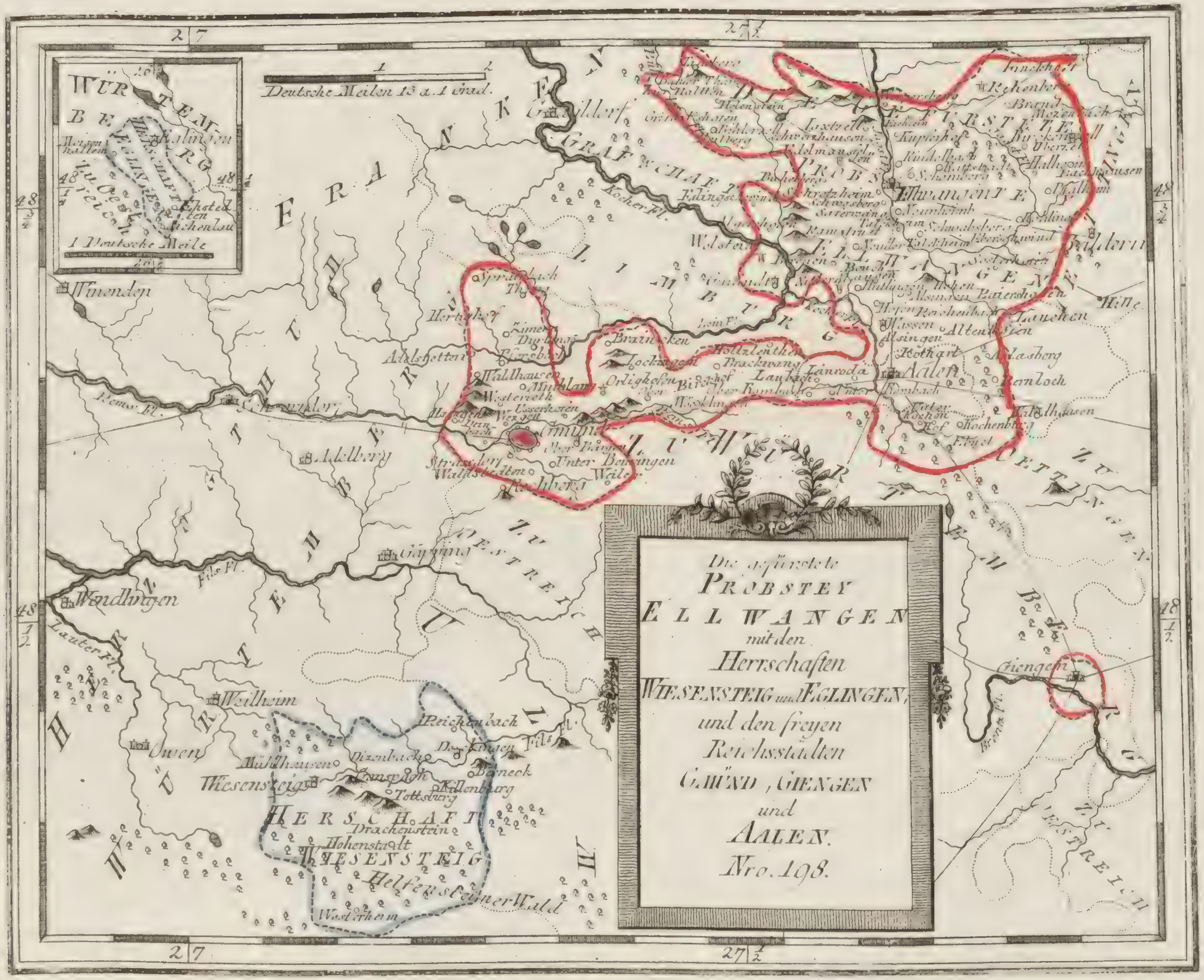

Die gefürstete
PROBSTEY
ELLWANGEN
mit den
Herrschaften
WIESENSTEIG und EGLINGEN,
und den freyen
Reichsstädten
GMÜND, GIENGEN
und
AALEN.
Nro. 198.

Deutsche Meilen 15 a. 1 grad.
WÜRTEMBERG
1 Deutsche Meile
FRANKEN
GRAFSCHAFT LIMBURG
FÜRSTL. PROBSTEY ELLWANGEN
WÜRTEMBERG
ZU OESTREICH
ZU OETTINGEN
HERSCHAFT WIESENSTEIG
Helfensteiner Wald
Ellwangen
Aalen
Gmünd
Giengen
Winenden
Schorndorf
Adelberg
Göppingen
Wendlingen
Weilheim
Owen
Wiesensteig
Reichenbach
Mühlhausen
Dizenbach
Donzdorf
Weissenstein
Rechberg
Lorch
Welzheim
Gaildorf
Kocher Fl.
Rems Fl.
Fils Fl.
Lauter Fl.
Brenz Fl.
Lein Fl.
Heubach
Lauchheim
Bopfingen
Nördlingen
Waldhausen
Unter Böbingen
27
27½
48
48½

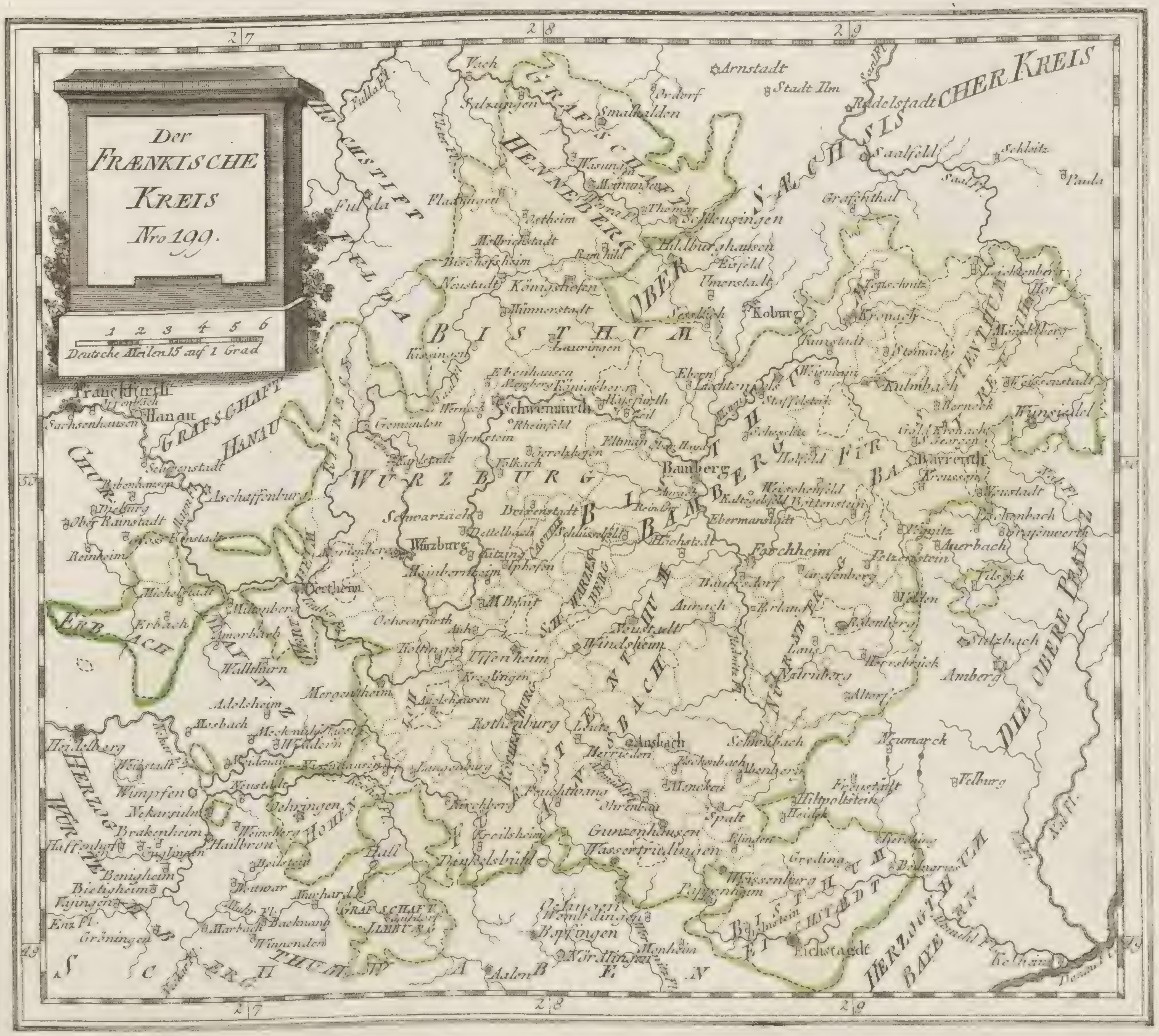
Der FRÆNKISCHE KREIS Nro 199.
1 2 3 4 5 6
Deutsche Meilen 15 auf 1 Grad
27
28
29
HOCHSTIFT FULDA
GRAFSCHAFT HENNEBERG
OBER SÆCHSISCHER KREIS
GRAFSCHAFT HANAU
CHUR
BISTHUM WURZBURG
BISTHUM BAMBERG
FÜRSTENTHUM BAYREUTH
FÜRSTENTHUM ANSBACH
BISTHUM EICHSTÆDT
HERZOGTHUM BAYERN
DIE OBERE PFALZ
HERZOGTHUM WÜRTENBERG
SCHWABEN
ERBACH
HOHENLOHE
GRAFSCHAFT LIMBURG
Vach
Salzungen
Smalkalden
Arnstadt
Stadt Ilm
Ordorf
Rudelstadt
Saalfeld
Schleitz
Paula
Saal Fl.
Fulda Fl.
Fulda
Wasungen
Meiningen
Themar
Schleusingen
Grafenthal
Flatungen
Mellrichstadt
Bischofsheim
Neustadt
Königshofen
Römhild
Hildburghausen
Eisfeld
Unterstadt
Seelach
Koburg
Münnerstadt
Kissingen
Lauringen
Kronach
Kupferberg
Stadtsteinach
Kulmbach
Bayreuth
Münchberg
Hof
Weissenstadt
Wunsiedel
Ebern
Lichtenfels
Staffelstein
Wismain
Frankfurt
Hanau
Sachsenhausen
Seligenstadt
Aschaffenburg
Dieburg
Ober Rainstadt
Reinheim
Gemünden
Arnstein
Schweinfurth
Rheinfeld
Königsberg
Hassfurth
Zeil
Eltman
Karlstadt
Volkach
Gerolzhofen
Bamberg
Schesslitz
Holfeld
Weischenfeld
Pottenstein
Ebermanstadt
Forchheim
Gräfenberg
Pegnitz
Pottenstein
Auerbach
Eschenbach
Neustadt
Kreussen
Schwarzach
Würzburg
Dettelbach
Kitzingen
Iphofen
Höchstadt
Herzogenaurach
Erlangen
Lauf
Nürnberg
Hersbruck
Altorf
Amberg
Sulzbach
Vilseck
Marktbreit
Ochsenfurth
Aub
Uffenheim
Windsheim
Neustadt
Aurach
Miltenberg
Amorbach
Walldürn
Michelstadt
Erbach
Wertheim
Tauber Fl.
Mergentheim
Röttingen
Creglingen
Rothenburg
Ansbach
Schwabach
Neumarckt
Velburg
Adelsheim
Mosbach
Heidelberg
Neustadt
Wimpfen
Neckarsulm
Brakenheim
Hailbron
Weinsberg
Oehringen
Langenburg
Kirchberg
Feuchtwang
Herrieden
Eschenbach
Abenberg
Roth
Freystadt
Hiltpoltstein
Spalt
Gunzenhausen
Wassertrüdingen
Dünkelsbühl
Crailsheim
Hall
Beilstein
Bottwar
Murhard
Backnang
Marbach
Winnenden
Benigheim
Bietigheim
Vayingen
Enz Fl.
Gröningen
Weissenburg
Pappenheim
Greding
Beilngries
Eichstaedt
Oettingen
Bopfingen
Nördlingen
Monheim
Aalen
Kelheim
Donau Fl.
Nab Fl.
Altmühl Fl.

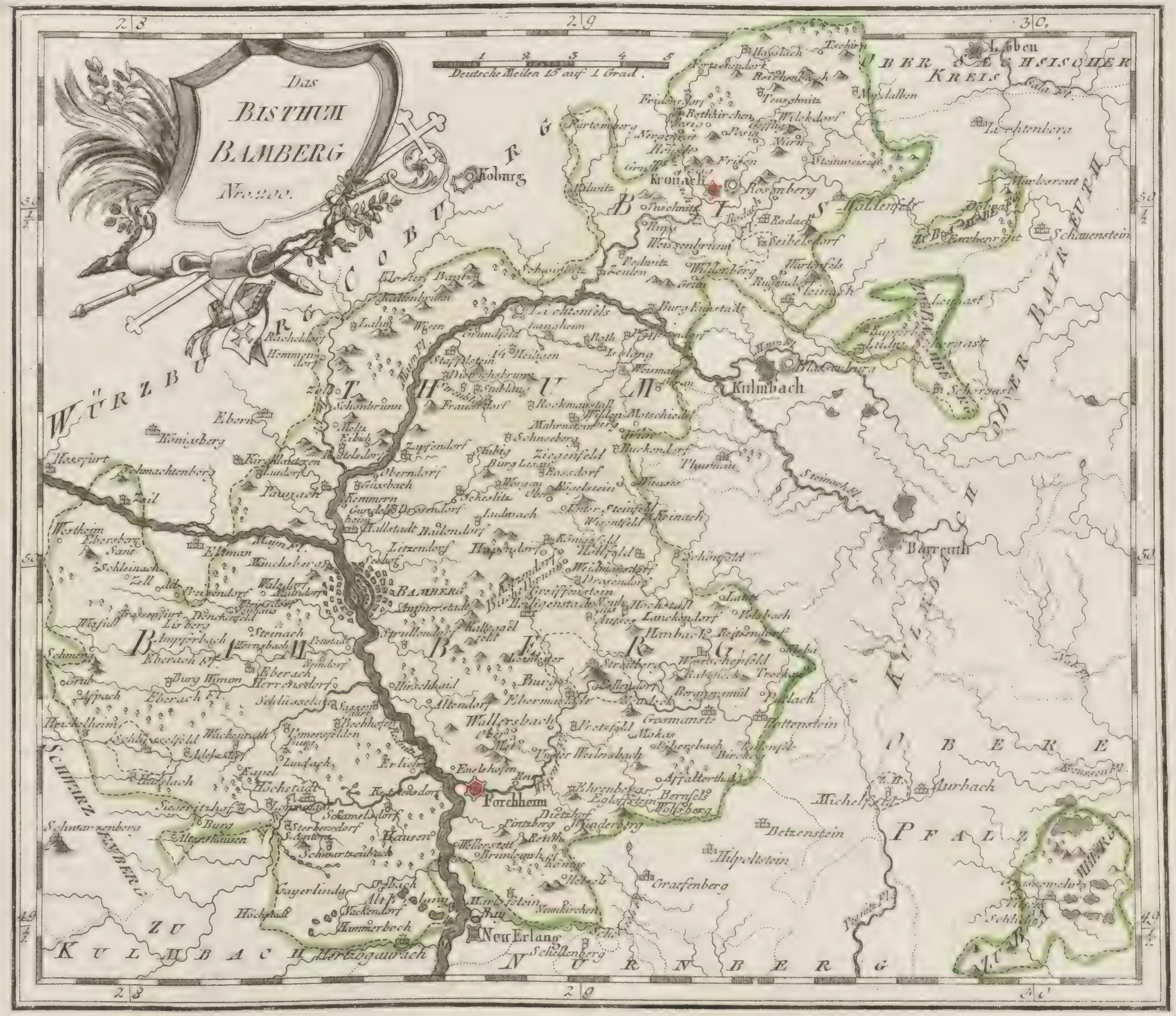
Das
BISTHUM
BAMBERG
Nro. 200.
1 2 3 4 5
Deutsche Meilen 15 auf 1 Grad.
28
29
30
50
49
Kobung
Kronach
Kulmbach
Bayreuth
BAMBERG
Forchheim
Neu Erlang
Hassfurt
Königsberg
Zeil
Staffelstein
Lichtenfels
Scheslitz
Hollfeld
Ebermanstatt
Höchstadt
Herzogaurach
Gräfenberg
Betzenstein
Pottenstein
Weismain
Burg Kunstadt
Rosenberg
Lichtenberg
Schauenstein
Auerbach
Schwarzenberg
Main Fl.
Steinach Fl.
Pegnitz Fl.
Ebrach Fl.
WÜRZBURG
COBURG
OBER SÆCHSISCHER KREIS
ODER BAYREUTH
KULMBACH
OBERE PFALZ
NÜRNBERG
SCHWARZENBERG
ZU KULMBACH
BISTHUM BAMBERG

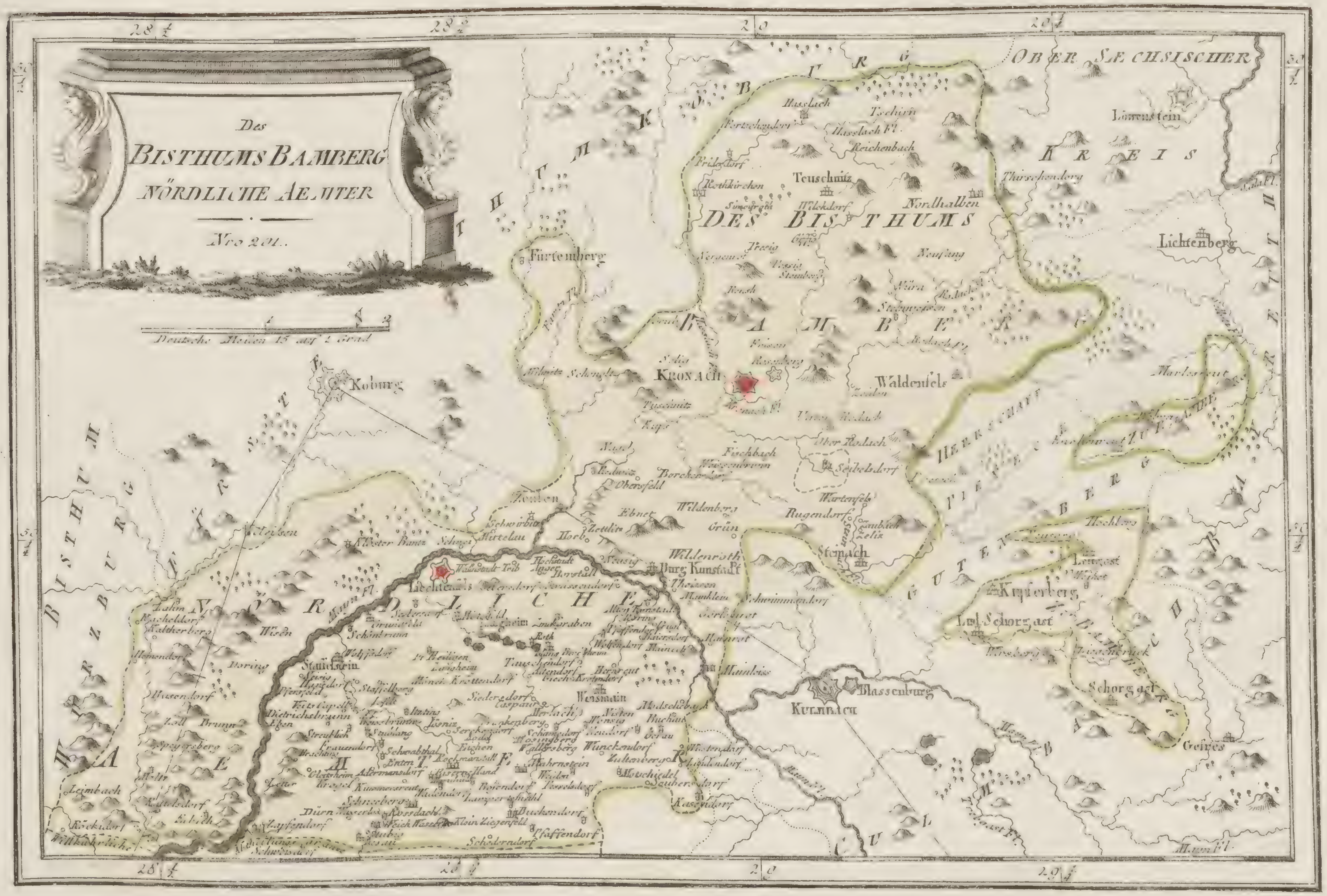
Des
BISTHUMS BAMBERG
NÖRDLICHE AEMTER
Nro 201.
Deutsche Meilen 15 auf 1 Grad
1
2
28 1/2
28 3/4
29
29 1/4
28 1/4
OBER SECHSISCHER KREIS
BISTHUM WÜRZBURG
NÖRDLICHE AEMTER
DES BISTHUMS BAMBERG
HERRSCHAFT
GUTENBERG
CULMBACH
Koburg
Fürtenberg
Kronach
Teuschnitz
Nordhalben
Hasslach
Tschirn
Reichenbach
Lobenstein
Lichtenberg
Waldenfels
Steinach
Wildenroth
Burg Kunstadt
Lichtenfels
Weismain
Culmbach
Blassenburg
Kupferberg
Lud. Schorgast
Schorgast
Geires
Marlesreut
Wildenberg
Grün
Rugendorf
Zeitlitz
Mainleus
Staffelstein
Schönbrunn
Banz
Leimbach
Wunckendorf
Buchendorf
Kasendorf
Scheslitz

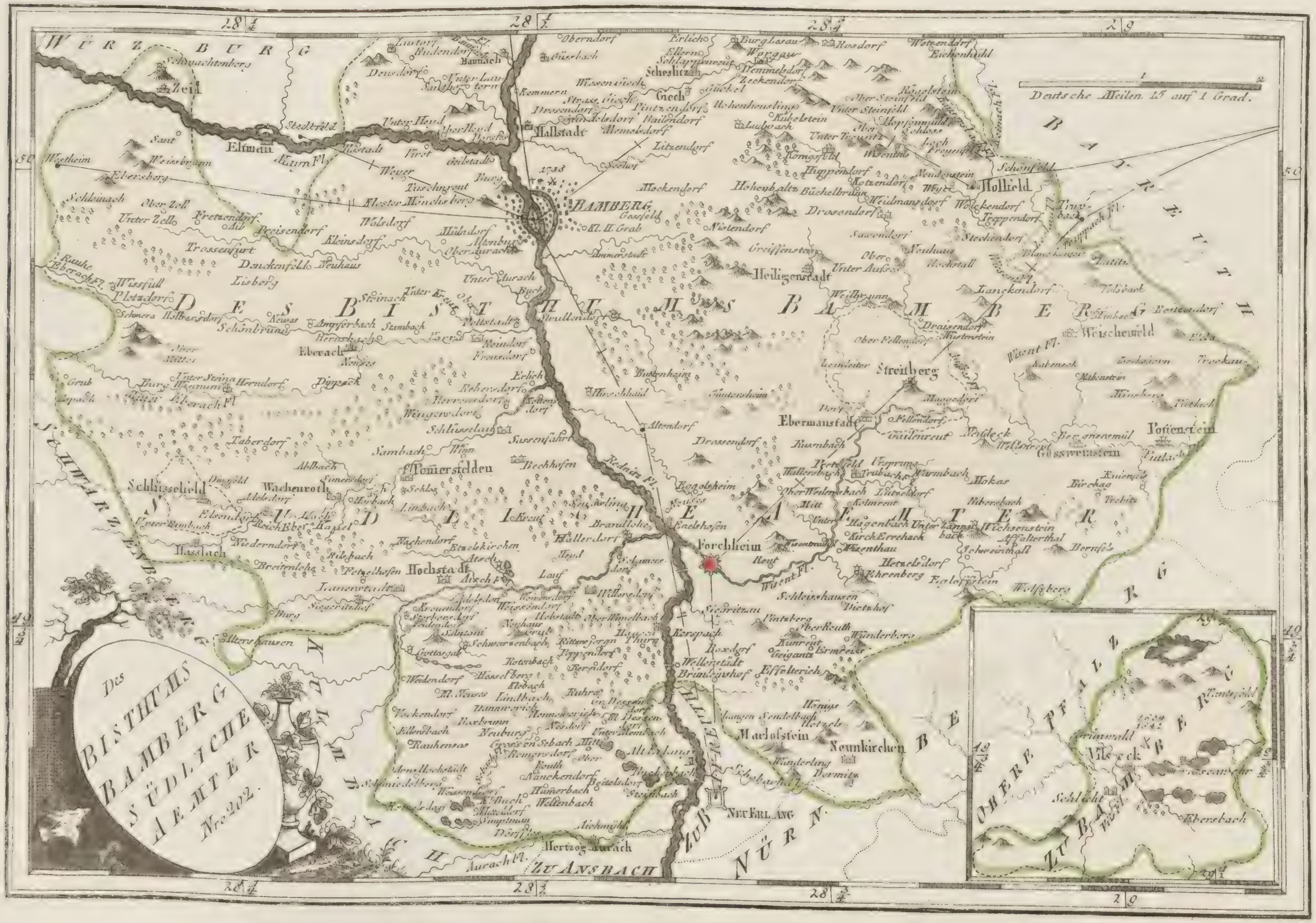
Des
BISTHUMS
BAMBERG
SÜDLICHE
AEMTER
Nro. 202.
Deutsche Meilen 15 auf 1 Grad.
28 1/4
28 1/2
28 3/4
29
50
49 3/4
WÜRZBURG
DES BISTHUMS BAMBERG
BAYREUTH
SCHWARZENBERG
ZU ANSBACH
NÜRNBERG
OBERE PFALZ
Bamberg
Forchheim
Ebermanstadt
Streitberg
Hollfeld
Weischenfeld
Pottenstein
Gössweinstein
Scheslitz
Hallstadt
Heiligenstadt
Baunach
Zeil
Eltman
Schlüsselfeld
Wachenroth
Hochstadt
Pommersfelden
Ebrach
Burg Ebrach
Hassbach
Herzogen Aurach
Neu Erlang
Alt Erlang
Marlofstein
Neunkirchen
Ehrenberg
Schwachtenberg
Reichen Schwand
Vileck
Kloster Münchsberg
Regnitz Fl.
Wisent Fl.
Aurach Fl.
Mayn Fl.
Eberach Fl.
Aisch Fl.

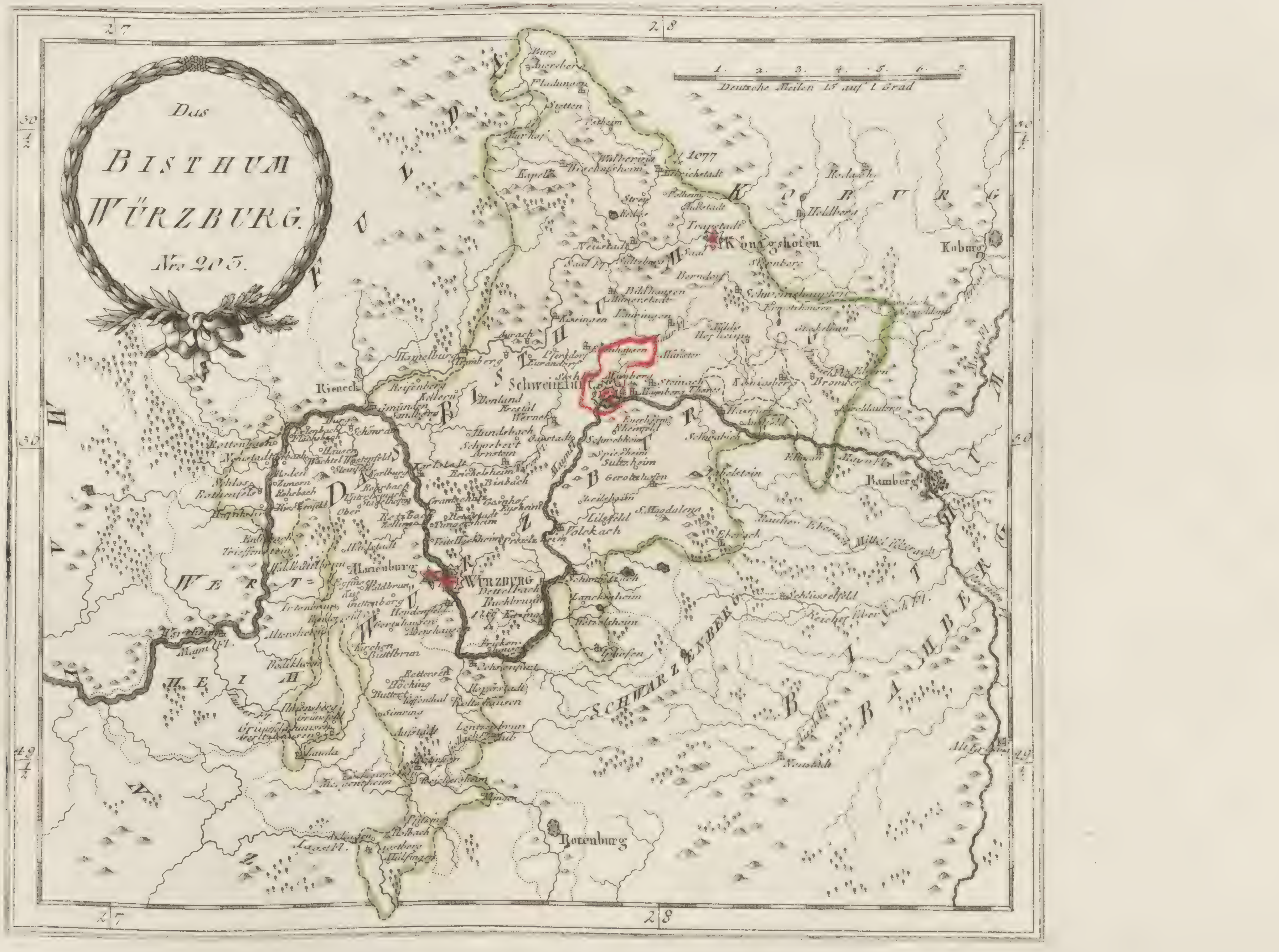
Das
BISTHUM
WÜRZBURG.
No. 203.
1. 2. 3. 4. 5. 6. 7.
Deutsche Meilen 15 auf 1 Grad
27
28
50 ½
50
49 ½
1077
WÜRZBURG
Marienburg
Schweinfurt
Königshofen
Koburg
Bamberg
Rotenburg
Rieneck
Volckach
Dettelbach
Kitzingen
Neustadt
Kissingen
Hammelburg
Gemünden
Karlstadt
Arnstein
Werneck
Gerolzhofen
Ochsenfurt
Aub
Mergentheim
Wertheim
Schwarzenberg
Main Fl.
Tauber Fl.
Saal Fl.
Itz Fl.
Regnitz Fl.
Aisch Fl.
Jagst Fl.
Neustadt
BISTHUM BAMBERG
SCHWARZENBERG
KOBURG
FULDA
HENNEBERG
WERTHEIM
HOHENLOHE

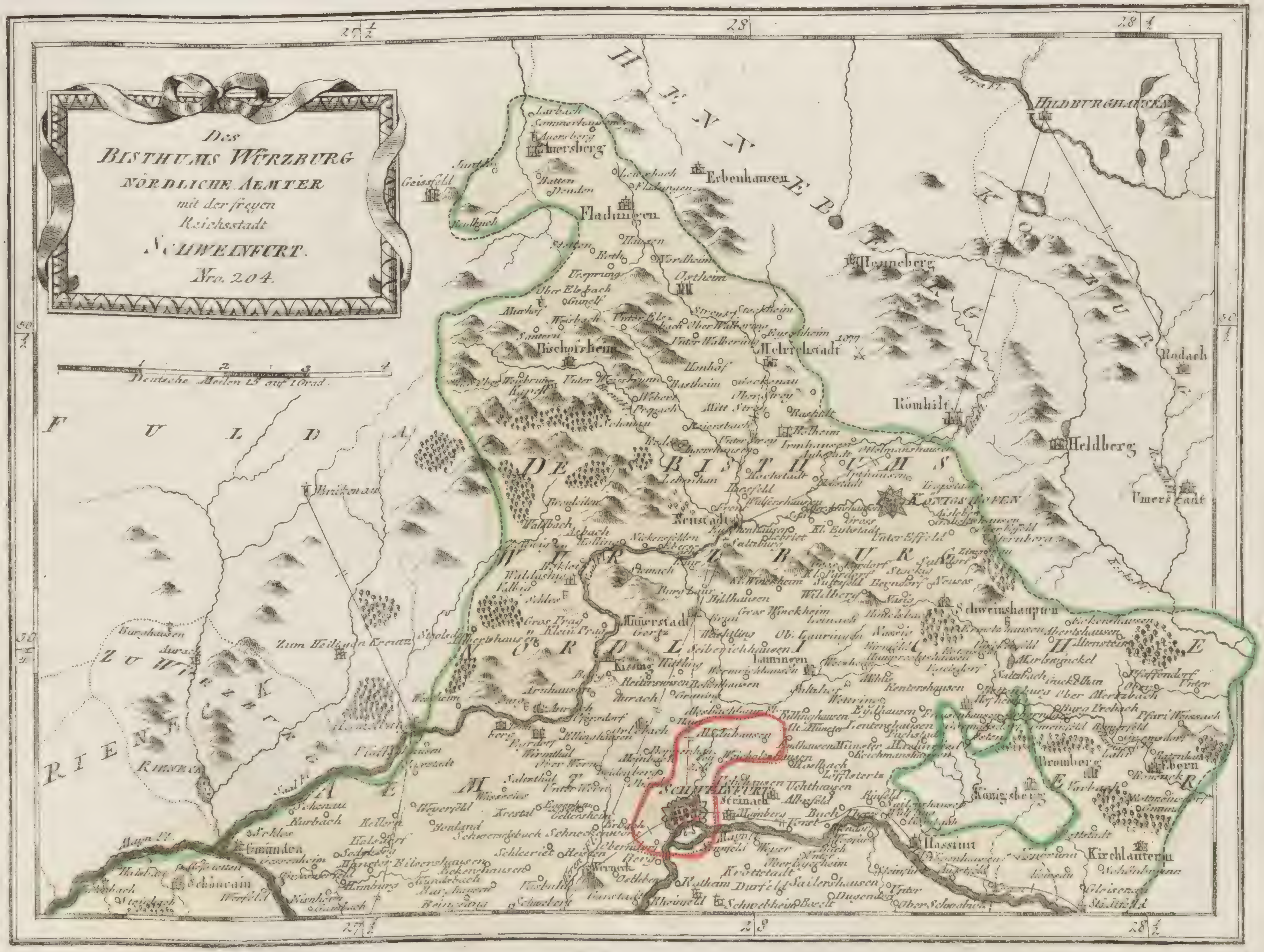

Des
BISTHUMS WÜRZBURG
NÖRDLICHE AEMTER
mit der freyen
Reichsstadt
SCHWEINFURT.
Nro. 204.

Deutsche Meilen 15 auf 1 Grad.
27 1/2
28
28 1/2
50 1/2
50
H E N N E B E R G
K O B U R G
F U L D A
DES BISTHUMS WÜRZBURG
N O R D L I C H E
RIENECK
ZUM WIRZBURG
Hildburghausen
Erbenhausen
Henneberg
Rodach
Römhild
Heldberg
Umerstadt
Königshofen
Fladungen
Aursberg
Geissfeld
Ostheim
Melrichstadt
Bischofsheim
Neustadt
Münerstadt
Kissing
Brückenau
Zum Heiligen Kreutz
Schweinshaupten
Lauringen
Schweinfurt
Steinach
Hassfurt
Königsberg
Bramberg
Ebern
Kirchlautern
Rheinfeld
Schwebheim
Gmünden
Schönrain
Rieneck
Main Fl.
Saal Fl.
Werra Fl.

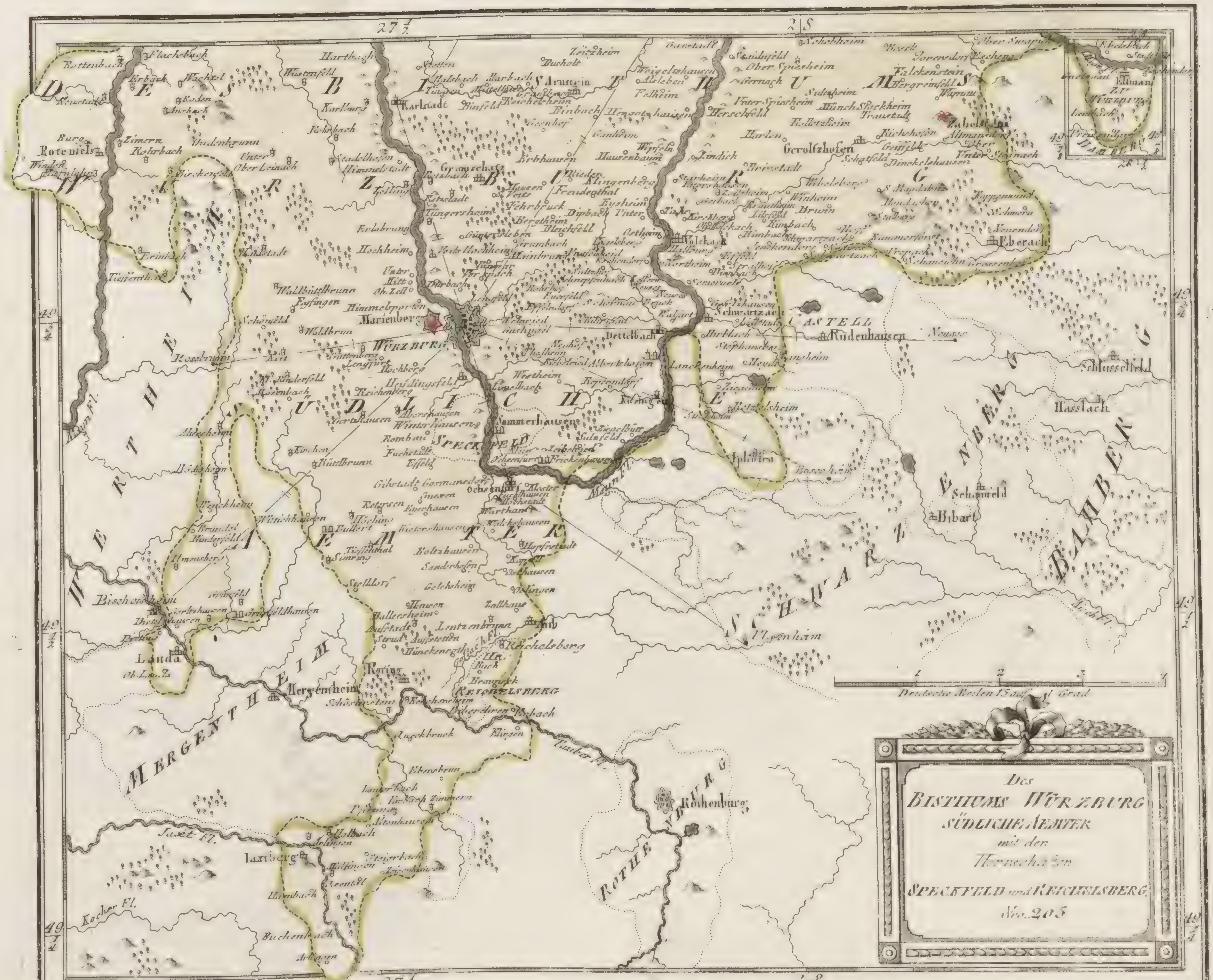
Des
BISTHUMS WÜRZBURG
SÜDLICHE AEMTER
mit den
Herrschaften
SPECKFELD und REICHELSBERG.
No. 205
Deutsche Meilen 15 auf 1 Grad
1
2
3
4
27½
28
49¾
49½
49¼
WÜRZBURG
Marienberg
Karlstadt
Arnstein
Gerolzhofen
Volkach
Dettelbach
Kitzingen
Sommerhausen
Ochsenfurt
Aub
Röttingen
Mergentheim
Lauda
Bischofsheim
Rotenfels
Castell
Rüdenhausen
Schlüsselfeld
Hasslach
Schornfeld
Bibart
Ebrach
Zabelstein
Iphofen
Rothenburg
Reichelsberg
SPECKFELD
BAMBERG
SCHWARZENBERG
ROTHENBURG
MERGENTHEIM
WERTHEIM
Main Fl.
Tauber Fl.
Jaxt Fl.
Kocher Fl.

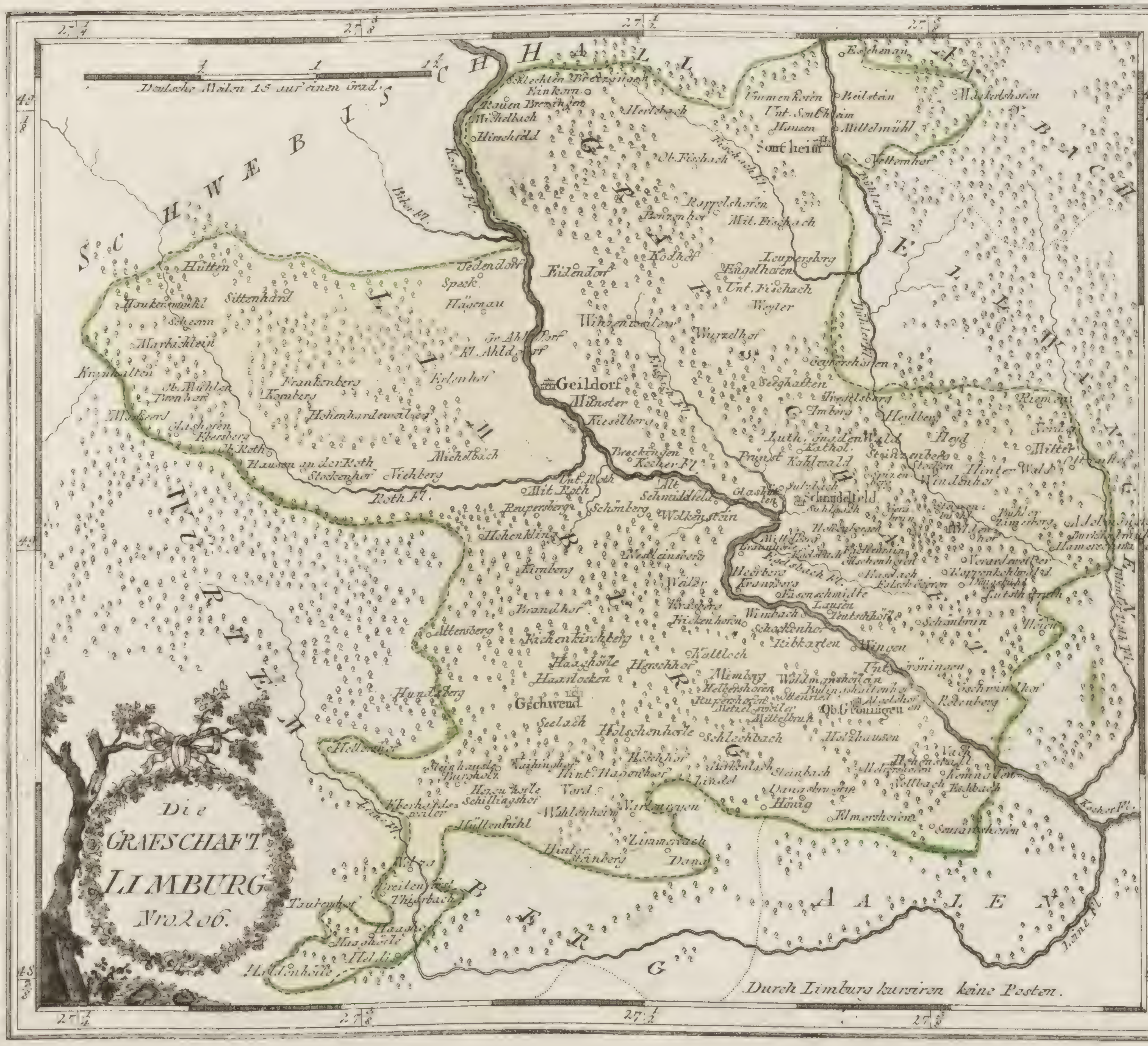
Die
GRAFSCHAFT
LIMBURG
Nro. 206.
Deutsche Meilen 15 auf einen Grad.
SCHWÆBISCH HALL
GRAFSCHAFT LIMBURG
WÜRTTEMBERG
ELLWANGEN
AALEN
Geildorf
Gschwend
Sontheim
Schmidelfeld
Ob. Gröningen
Kocher Fl.
Roth Fl.
Biber Fl.
Lein Fl.
Durch Limburg kursiren keine Posten.
27 1/4
27 3/8
27 1/2
27 5/8
49
48 7/8

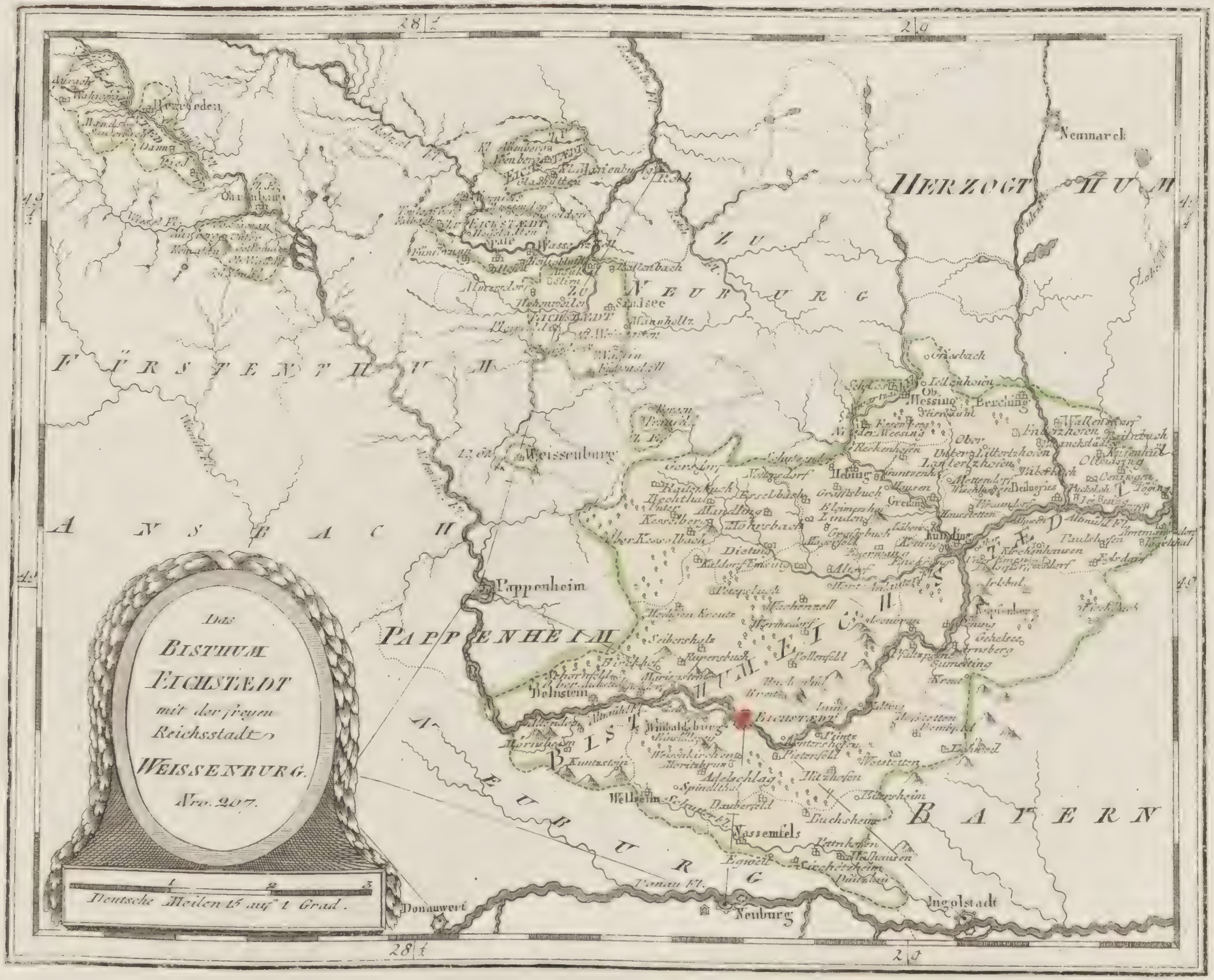
Das
Bisthum
Eichstaedt
mit der freyen
Reichsstadt
Weissenburg.
Nro. 207.
1
2
3
Deutsche Meilen 15 auf 1 Grad.
28
29
49
HERZOGTHUM
ZU
NEUBURG
FÜRSTENTHUM
ANSBACH
PAPPENHEIM
BISTHUM EICHSTAEDT
NEUBURG
BAYERN
Neumarck
Weissenburg
Pappenheim
Eichstaedt
Nassenfels
Neuburg
Donauwert
Ingolstadt
Kipfenberg
Beilngries
Greding
Titting
Dollnstein
Berching
Donau Fl.

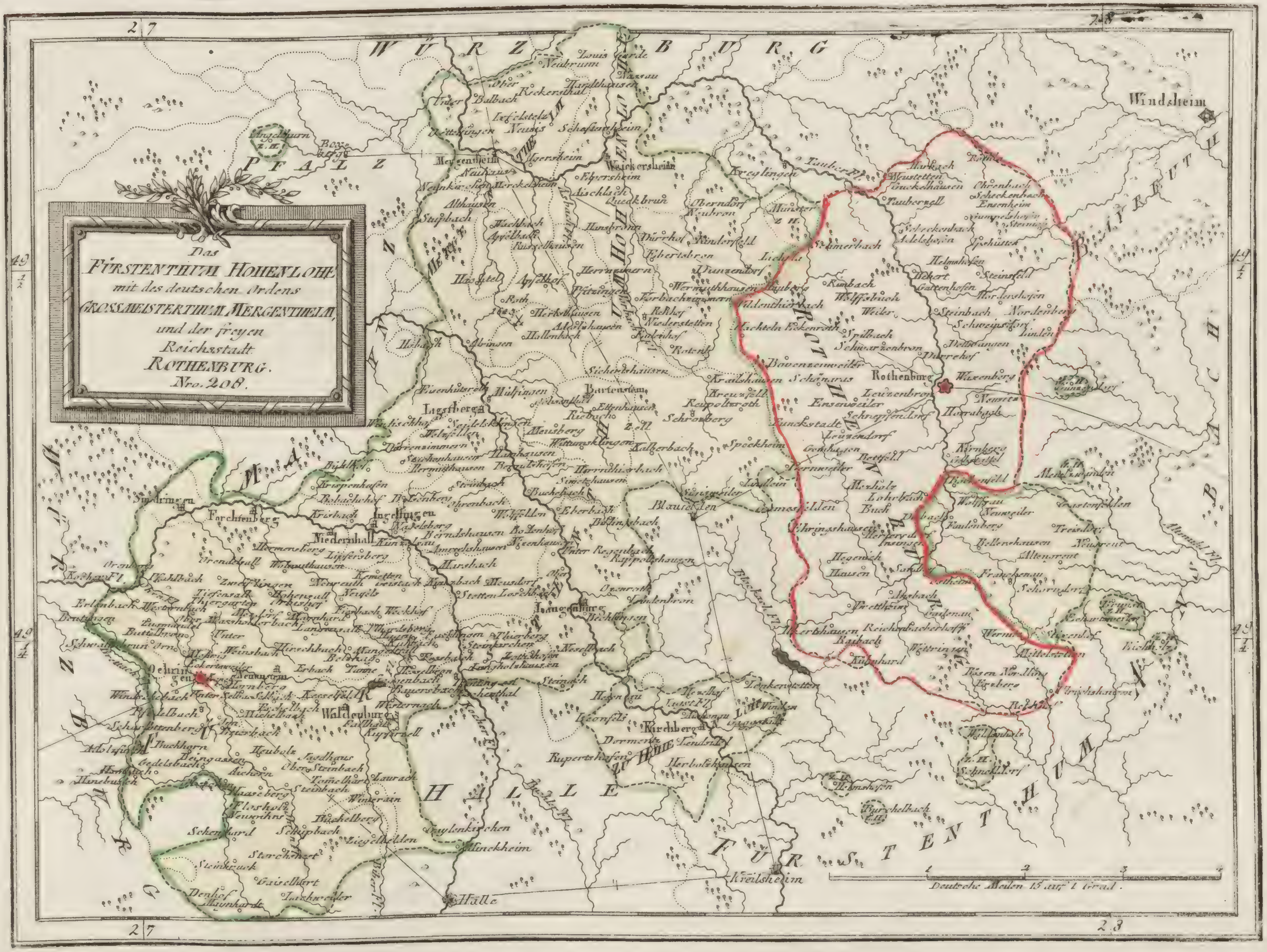
Das
FÜRSTENTHUM HOHENLOHE
mit des deutschen Ordens
GROSSMEISTERTHUM MERGENTHEIM,
und der freyen
Reichsstadt
ROTHENBURG.
Nro. 208.
W Ü R Z B U R G
P F A L Z
M A I N Z
W Ü R T E M B E R G
H A L L E
F Ü R S T E N T H U M A N S P A C H
B A Y R E U T H
H O H E N L O H E
R O T H E N B U R G
Windsheim
Mergentheim
Weickersheim
Kreglingen
Rothenburg
Ingelfingen
Niedernhall
Forchtenberg
Oehringen
Neuenstein
Waldenburg
Langenburg
Bartenstein
Kirchberg
Blaufelden
Schrozberg
Halle
Kreilsheim
Ligsberg
Deutsche Meilen 15 auf 1 Grad.
1
2
3
4
27
28
49 1/2
49 1/4
]

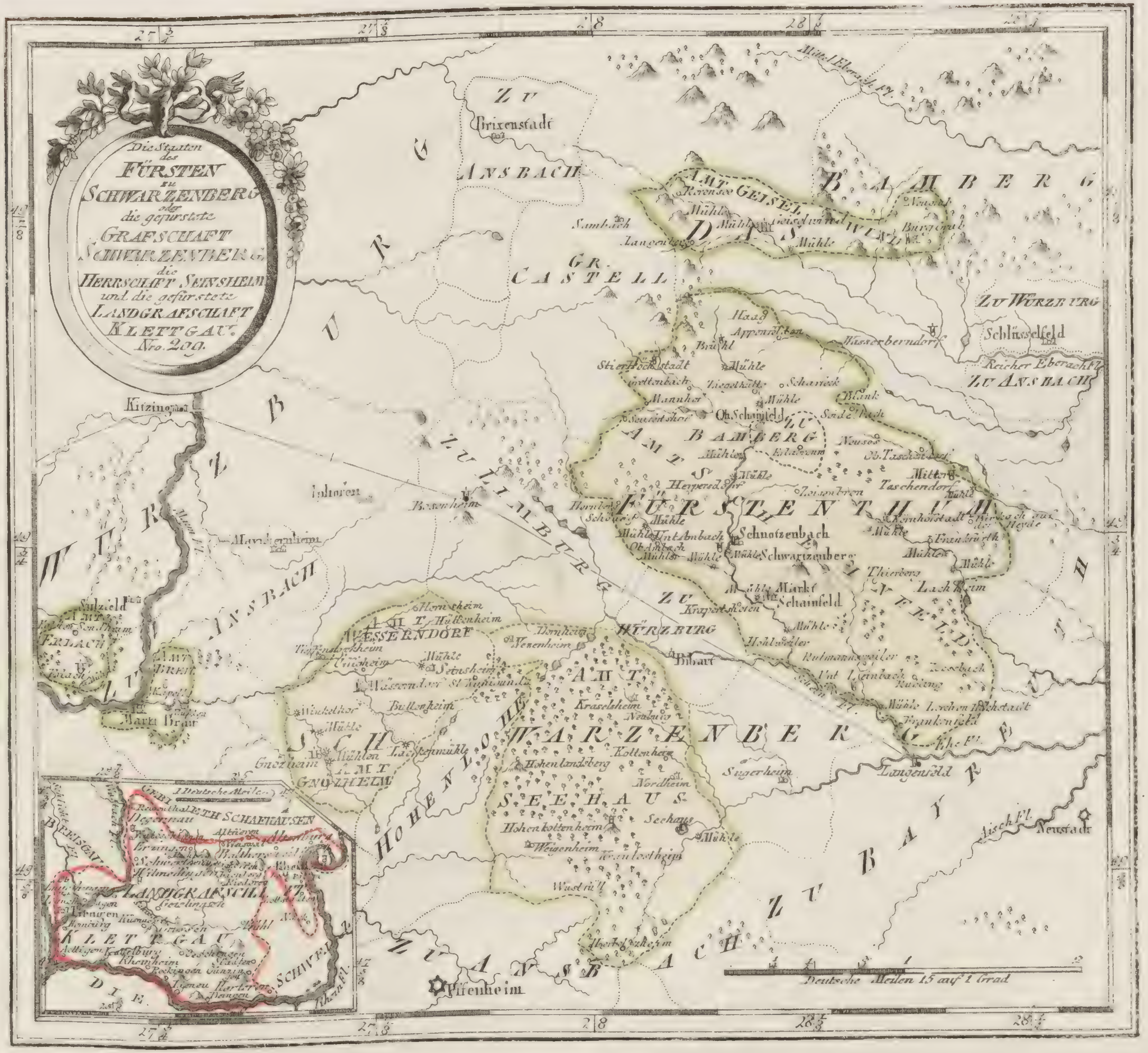
Die Staaten
des
FÜRSTEN
zu
SCHWARZENBERG
oder
die gefürstete
GRAFSCHAFT
SCHWARZENBERG
die
HERRSCHAFT SEINSHEIM
und die gefürstete
LANDGRAFSCHAFT
KLETTGAU.
Nro. 209.
ZU Prixenstadt
ZU ANSBACH
WÜRZBURG
GR. CASTELL
Kitzingen
Iphofen
Sulzfeld
ERLACH
Markt Breit
AMT GEISELWIND
Geiselwind
Rehensee
Sambach
Langenberg
Neusatz
Burggrub
BAMBERG
ZU WÜRZBURG
Schlüsselfeld
Reicher Ebrach Fl.
ZU ANSBACH
Haag
Appenfelden
Wasserberndorf
Brühl
Stierhöchstadt
Grettenbach
Ziegelhütte
Scharreck
Blank
Mannhof
Seitzenhof
Ob. Schainfeld
Seidelbach
ZU BAMBERG
Erlabrunn
Neusees
Ob. Taschendorf
Mitter Taschendorf
AMT SCHWARZENBERG
Hempersdorf
Zeisenbrun
FÜRSTENTHUM
Hornberg
Schönaich
Unt. Ambach
Ob. Ambach
Schnotzenbach
Schwarzenberg
Kornhöfstadt
Birkach auf der Heyde
Frankenfurth
Thierberg
Lachheim
Markt Schainfeld
ZU Krappertshofen
Hohlweiler
Rutmannsweiler
Unt. Leinbach
Seebach
Ruding
Lerchen
Höchstadt
Frankenfeld
Ehe Fl.
ZU LIMBURG
Langenfeld
Sugenheim
Bibart
Scheen Fl.
Aisch Fl.
Neustadt
ZU BAYREUTH
AMT HÜTTENHEIM
AMT WEISSENDORF
Herrnsheim
Hüttenheim
Tiefenstockheim
Dornheim
Nenzenheim
Seinsheim
Wässerndorf
St. Kunigund
Bullenheim
Winkelhof
Mühle
AMT GNODSTADT
Gnodstadt
Lackenmühle
HOHENLOHE
AMT SEEHAUS
Kraselsheim
Neudorf
Kottenheim
Hohenlandsberg
Nordheim
Seehaus
Hohenkottenheim
Weigenheim
Reusch
Wustviel
Herbolzheim
ZU ANSBACH
Pfenheim
Deutsche Meilen 15 auf 1 Grad
1 Deutsche Meile
GEBIETH SCHAFHAUSEN
BREISGAU
LANDGRAFSCHAFT
KLETTGAU
DIE SCHWEIZ
Rhein Fl.
Altenburg
Erzingen
Geislingen
Thiengen
Kaiserstuhl
Rheinheim
Zurzach

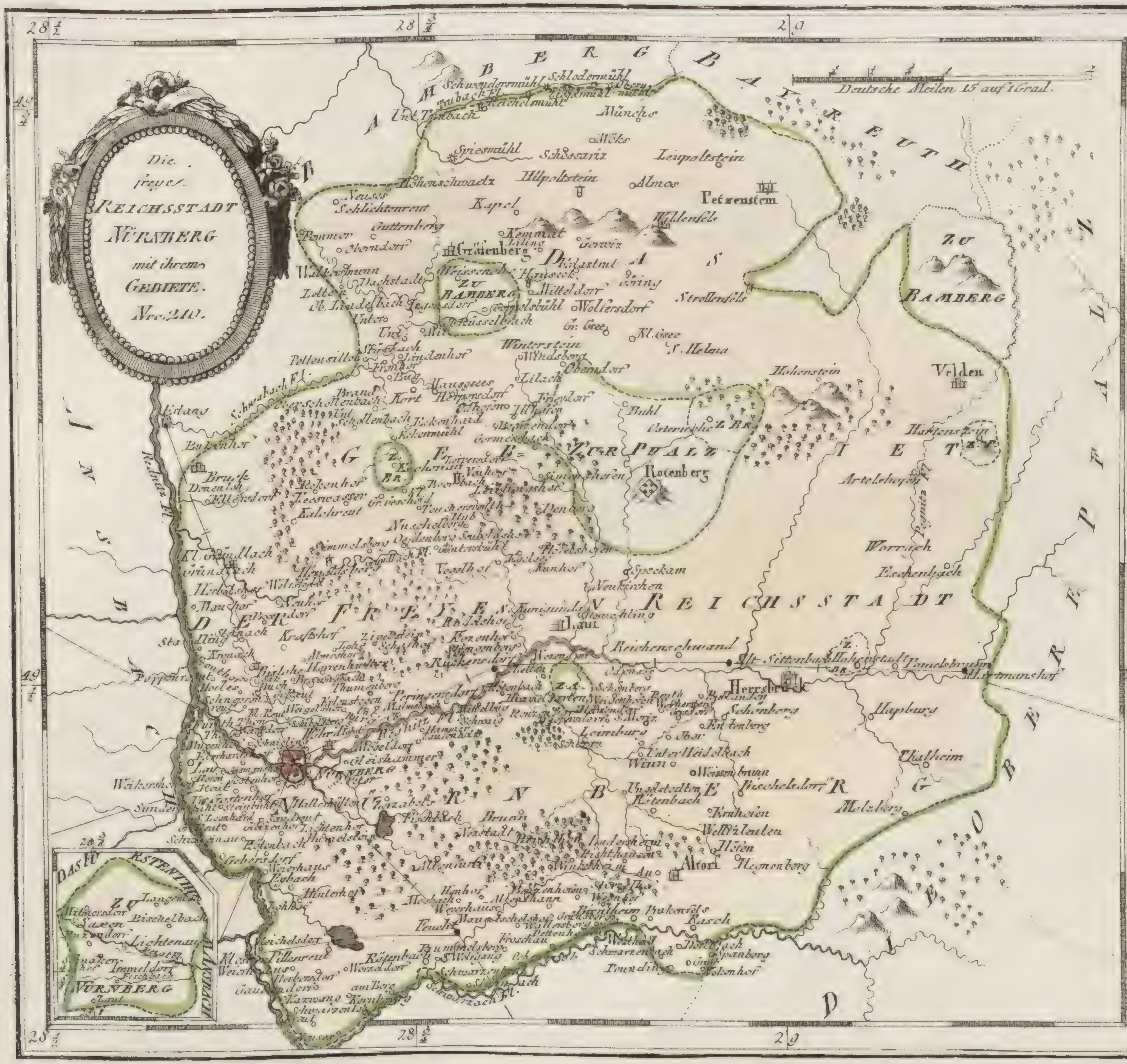
Die freye REICHSSTADT NÜRNBERG mit ihrem GEBIETE. Nro. 210.
Deutsche Meilen 15 auf 1 Grad.
28 1/2
28 3/4
29
49 3/4
49 1/2
BAMBERG
BAYREUTH
ZU BAMBERG
ZUR PFALZ
FREYEN REICHSSTADT NÜRNBERG GEBIET
OBERPFALZ
ANSBACH
DAS FÜRSTENTHUM
NÜRNBERG
Gräfenberg
Petzenstein
Hilpoltstein
Velden
Rotenberg
Herrsbrück
Altorf
Lauf
Erlang
Bruck
Fürth
Feucht
Hohenstein
Leipoltstein
Wildenfels
Strollenfels
Kalchreut
Eschenbach
Thalheim
Hapburg
Reichenschwand
Schwabach Fl.
Regnitz Fl.
Pegnitz Fl.
Schwarzach Fl.

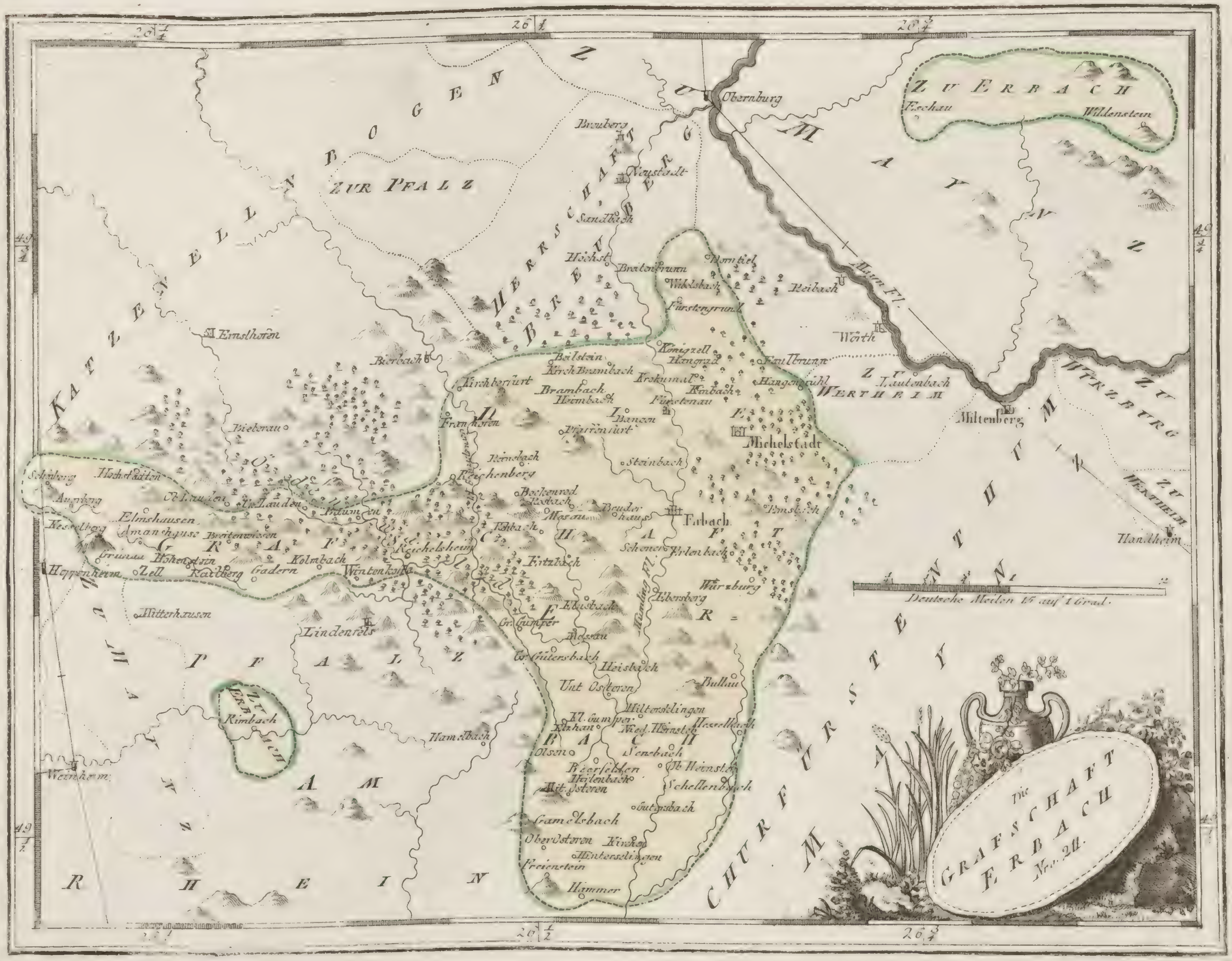
Die
GRAFSCHAFT
ERBACH
No. 211.
26 1/4
26 1/2
26 3/4
49 3/4
49 1/2
ZU KATZENELLNBOGEN
ZUR PFALZ
HERRSCHAFT BREUBERG
ZU MAYNZ
ZU ERBACH
Eschau
Wildenstein
Obernburg
Breuberg
Neustadt
Sandbach
Höchst
Breitenbrunn
Momtiel
Wibelsbach
Reibach
Fürstengrund
Main Fl.
Worth
Emslhofen
Bierbach
Königzell
Hangrad
Faulbrunn
Beilstein
Kirch Brambach
Krokumal
Kinbach
Hangenbühl
Kirchberfurt
Brambach
Heimbach
Fürstenau
ZU WERTHEIM
Lautenbach
Miltenberg
ZU WIRZBURG
Franckoren
Bauen
Pfaffenfurt
Michelstadt
Bieberau
Reinsbach
Steinbach
Reichenberg
Schönberg
Hochstädten
Ob. Lauden
Un. Lauden
Auerbag
Elmshausen
Amanshause
Breitenwiesen
Keselberg
Grunau
Hohenstein
Kolmbach
Reichelsheim
Heppenheim
Zell
Kaltberg
Gadern
Wintenkam
Bockenrod
Erzbach
Mosau
Bruderhaus
Erbach
Ebach
Fitzbach
Schöner
Erlenbach
Emsbach
Würzburg
Ebersberg
Ebusbach
Mümling Fl.
Gr. Gumper
Mitterhausen
Lindenfels
Rossau
Gr. Gütersbach
Heisbach
Bullau
Unt. Ostern
Hiltersklingen
Kl. Gumper
Etzhan
Nied. Heinstet
Hesselbach
Olsen
Senebach
Beerfelden
Ob. Heinstet
Heilenbach
Mit. Ostern
Schellenbach
Gutmsbach
Gamelsbach
Ober Ostern
Kirchen
Hinterselingen
Freienstein
Hammer
ZU ERBACH
Rimbach
Hamelbach
Weinheim
ZU WENHEIM
Hanndheim
RHEIN
CHURFÜRSTENTHUM MAYNZ
Deutsche Meilen 15 auf 1 Grad.

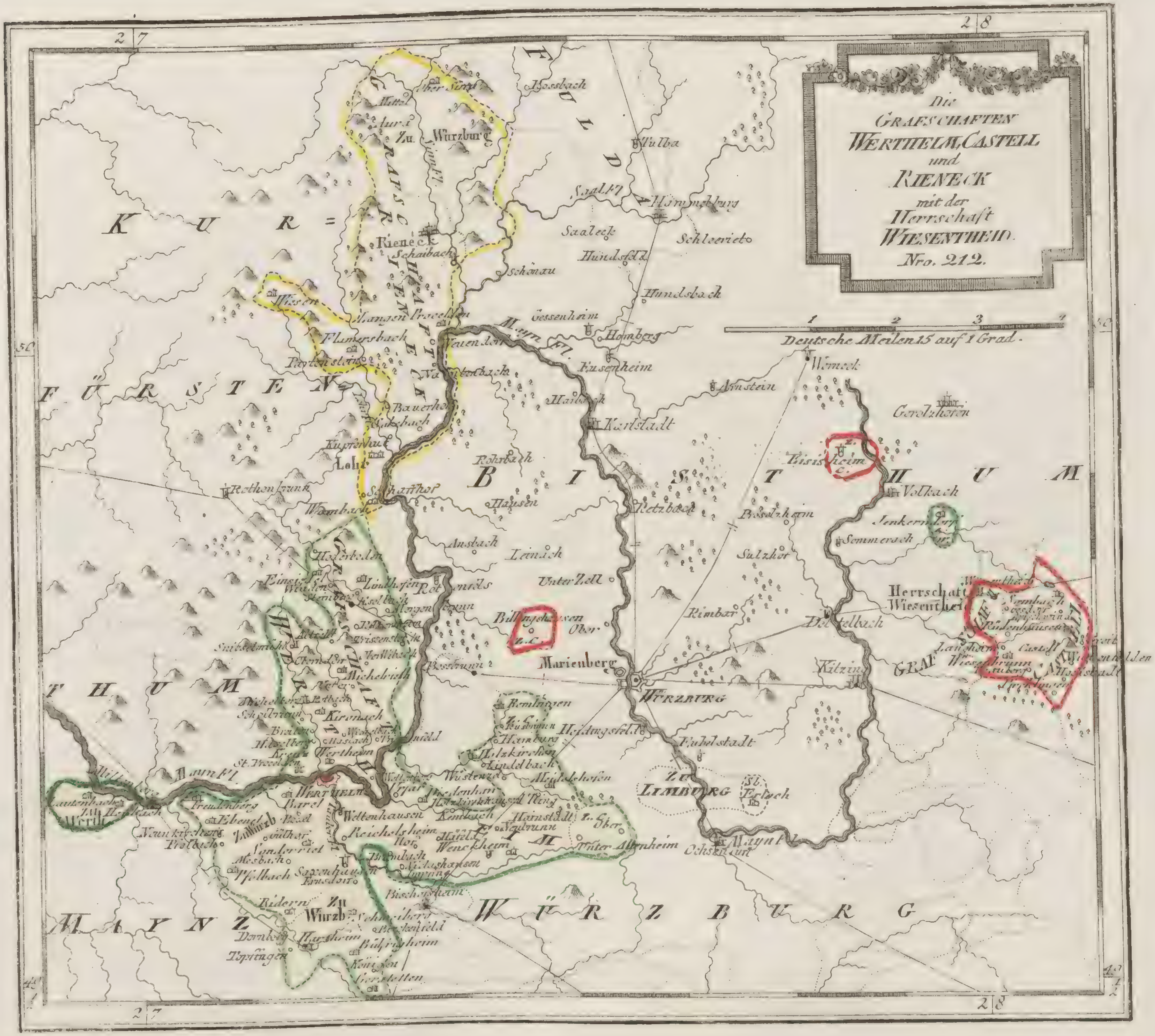
Die
GRAFSCHAFTEN
WERTHEIM, CASTELL
und
RIENECK
mit der
Herrschaft
WIESENTHEID.
Nro. 212.
Deutsche Meilen 15 auf 1 Grad.
1
2
3
4
2
7
8
50
49
KUR =
FÜRSTEN
THUM
MAYNZ
FULDA
BISTHUM
WÜRZBURG
Rieneck
Würzburg
Wertheim
Marienberg
WÜRZBURG
ZU LIMBURG
Herrschaft Wiesentheid
Lohr
Karlstadt
Volkach
Dettelbach
Kitzing
Gerolzhofen
Werneck
Hammelburg
Main Fl.
Saal Fl.
Ochsenfurt
Bischofsheim
Billingshausen
Arnstein
Castell

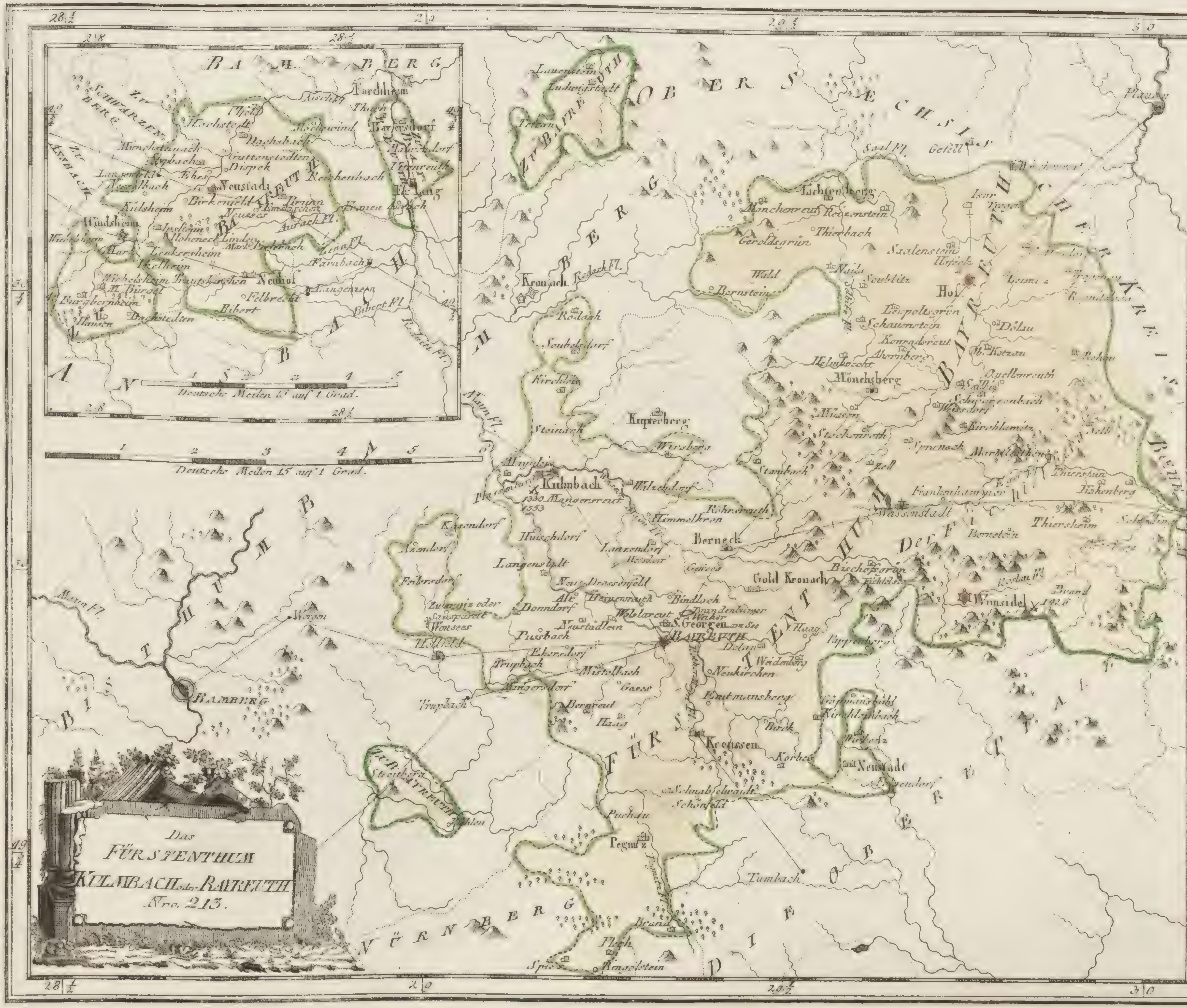
Das
FÜRSTENTHUM
KULMBACH oder BAYREUTH
Nro. 213.
Deutsche Meilen 15 auf 1 Grad.
BAMBERG
ANSBACH
Neustadt
Windsheim
Kulmbach
BAYREUTH
Hof
Wunsidel
Kronach
Berneck
Gold Kronach
Bamberg
Kreussen
Pegnitz
Neustadt
Lichtenberg
Naila
Plauen
Saal Fl.
Main Fl.
Roth Main Fl.
OBERSÆCHSISCHER KREIS
BISTHUM BAMBERG
NÜRNBERG
DIE OBERE PFALZ
FÜRSTENTHUM BAYREUTH
28½
29
29½
30
50
49¾

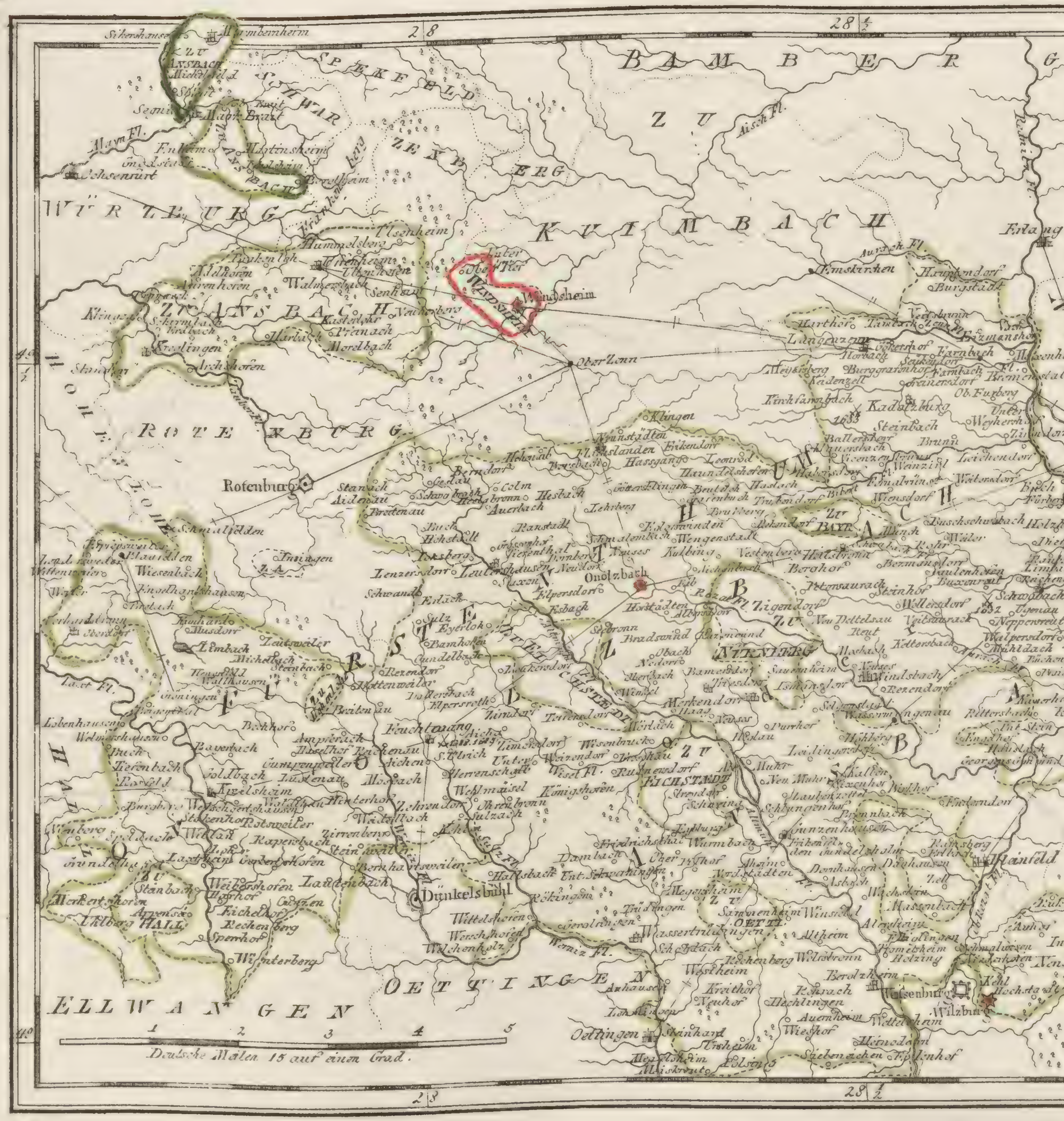
Das
FÜRSTENTHUM
ONOLZBACH
oder
ANSBACH
mit der freyen
Reichsstadt
WINDSHEIM.
Nro. 214.
BAMBERG
ZU
KULMBACH
WÜRZBURG
SCHWARZENBERG
ROTENBURG
HOHENLOHE
ZU ANSBACH
FÜRSTENTHUM
NÜRNBERG
PFALZ NEUBURG
EICHSTAEDT
OETTINGEN
ELLWANGEN
HALL
Onolzbach
Windsheim
Rotenburg
Dünkelsbühl
Feuchtwang
Erlang
Nürnberg
Schwabach
Weissenburg
Oettingen
Wassertrüdingen
Gunzenhausen
Kadolzburg
Ober Zenn
Uffenheim
Crailsheim
Aisch Fl.
Rednitz Fl.
Schwarzach Fl.
Altmühl Fl.
Anlauter Fl.
Wernitz Fl.
Mayn Fl.
1 2 3 4 5
Deutsche Meilen 15 auf einen Grad.
28
28 ½
29
49
49 ½

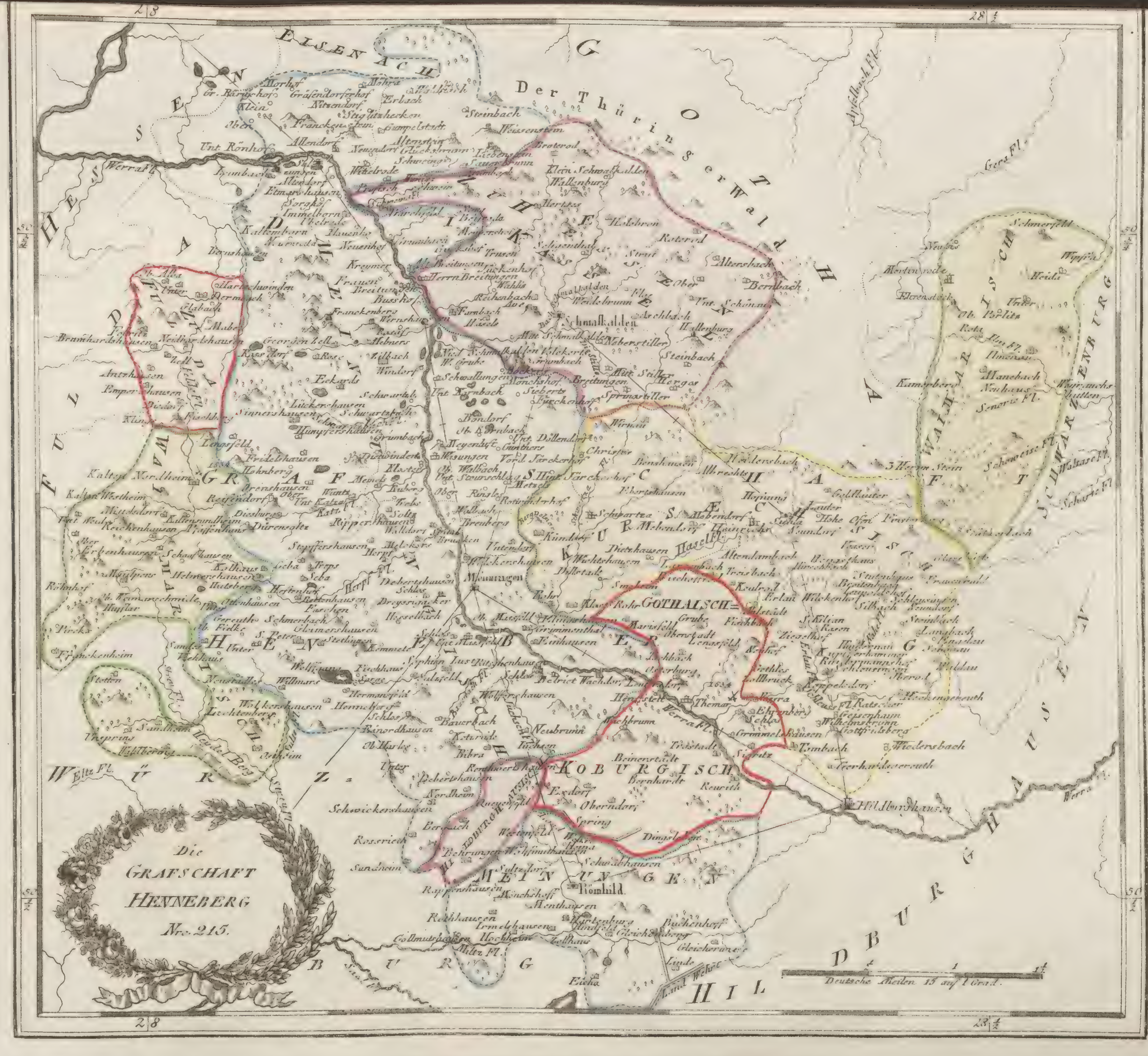

Die Grafschaft Henneberg

Nro. 215.

EISENACH
GOTHA
Der Thüringer Wald
HESSEN
FULDA
WÜRZBURG
HILDBURGHAUSEN
SCHWARZBURG
WALMARISCH
GOTHAISCH
KOBURGISCH
MEININGEN
KURSÄCHSISCH
Schmalkalden
Meiningen
Römhild
Hildburghausen
Ilmenau
Werra Fl.
Hasel Fl.
Gera Fl.
Apfelbach Fl.
Deutsche Meilen 15 auf 1 Grad.
28
28½
50½
50

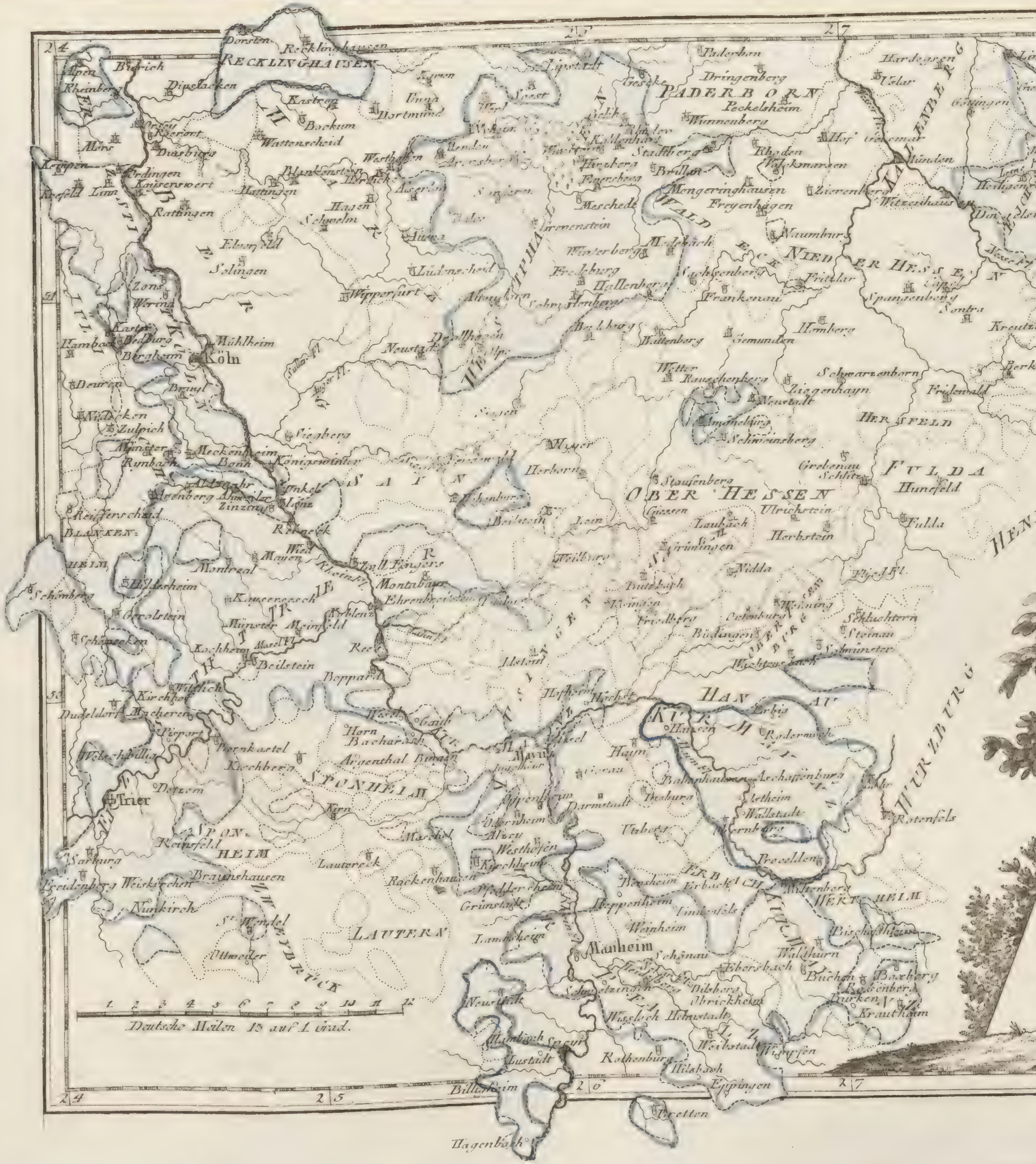

Der KUR= oder NIEDERRHEINISCHE KREIS.

No. 216.

RECKLINGHAUSEN
Dorsten
Recklinghausen
Büderich
Dinslaken
Meurs
Duisburg
Kaiserswert
Crefeld
Rattingen
Dortmund
Unna
Soest
Lipstadt
Geseke
Paderborn
PADERBORN
Dringenberg
Peckelsheim
Wünnenberg
Stadtberg
Brillon
Mengeringhausen
Freyenhagen
Naumburg
Medebach
Winterberg
Hallenberg
Hardegsen
Uslar
Göttingen
Münden
Witzenhausen
Heiligenstadt
Duderstadt
Lindau
Walkenried
Bleicherode
Dingelstadt
Mühlhausen
SCHWARZBURG
Ebeleben
Tonstadt
Thamsbrück
Langensalza
THÜRINGEN
Gotha
Waltershausen
Friedrichsroda
GOTHA
Elberfeld
Solingen
Wipperfurt
Lüdenscheid
Mühlheim
Köln
Zons
Bergheim
Düren
Brühl
Siegberg
Siegen
Bonn
Königswinter
Meckenheim
Münster Eifel
Rheinbach
Zülpich
Ahrweiler
Linz
SAYN
Dillenburg
Herborn
Weilburg
Wetzlar
Montabaur
Ehrenbreitstein
Coblenz
Mayen
Andernach
Münster Maifeld
Cochem
Boppard
Bacharach
Trier
Bernkastel
Kirchberg
SPONHEIM
Kirn
WALDECK
NIEDER HESSEN
Fritzlar
Spangenberg
Sontra
Homberg
Gemünden
Frankenau
Wetter
Rauschenberg
Ziegenhayn
Neustadt
Amöneburg
Schweinsberg
Schwarzenborn
HERSFELD
Fulda
FULDA
Hünefeld
HENNEBERG
OBER HESSEN
Giessen
Laubach
Grünberg
Ulrichstein
Nidda
Herbstein
Butzbach
Friedberg
Büdingen
Schlüchtern
Steinau
Idstein
Hofheim
Höchst
HANAU
Mainz
Darmstadt
Dieburg
Aschaffenburg
Oppenheim
Alzey
Kirchheim
Grünstadt
Worms
Bensheim
Erbach
Heppenheim
Weinheim
Miltenberg
WERTHEIM
WÜRZBURG
Rotenfels
Lauterecken
LAUTERN
ZWEYBRÜCK
St. Wendel
Ottweiler
Sarburg
Manheim
Neustadt
Speyer
Landau
Heidelberg
Schwetzingen
Wiesloch
Sinsheim
Mosbach
Buchen
Boxberg
Krautheim
Eppingen
Bretten
Hagenbach
Bilikheim
1 2 3 4 5 6 7 8 9 10 11 12
Deutsche Meilen 15 auf 1 Grad.
24
25
26
27
28
50
51

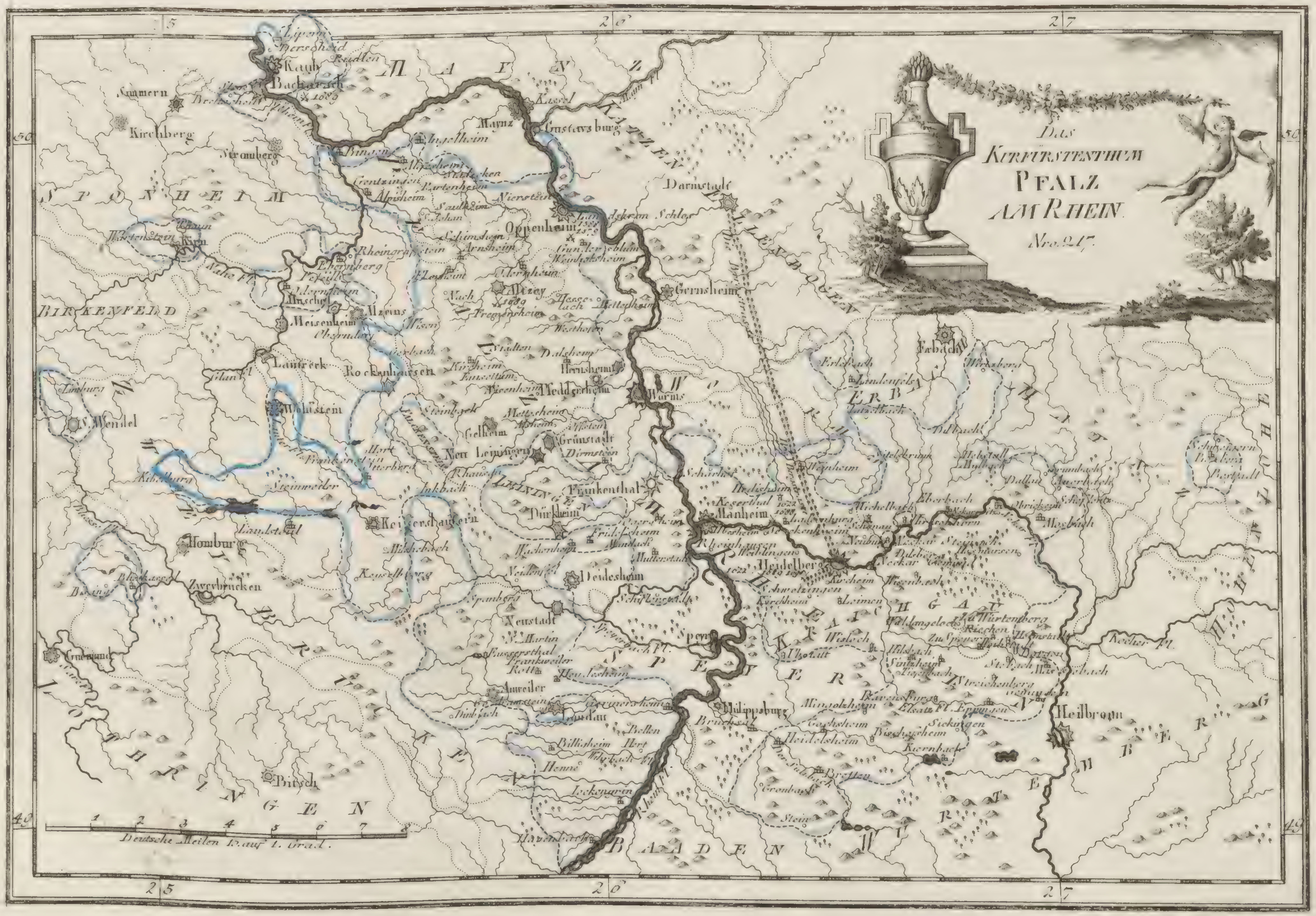
Das
Kurfürstenthum
Pfalz
am Rhein.
Nro. 217.
Deutsche Meilen 15 auf 1. Grad.
1 2 3 4 5 6 7
25
26
27
50
49
MAINZ
KATZENELLENBOGEN
SPONHEIM
BIRKENFELD
ERBACH
LEININGEN
WORMS
SPEYER
KRAICHGAU
ZWEYBRÜCKEN
LOTHRINGEN
BADEN
WÜRTEMBERG
HOHENLOHE
Kaub
Bacharach
Simmern
Kirchberg
Stromberg
Bingen
Ingelheim
Mayntz
Kassel
Gustavsburg
Alzey
Oppenheim
Nierstein
Darmstadt
Gernsheim
Kreutznach
Meisenheim
Lauterek
Rockenhausen
Wolfstein
S. Wendel
Kirchheim
Worms
Frankenthal
Grünstadt
Neu Leiningen
Dürkheim
Deidesheim
Neustadt
Keiserslautern
Homburg
Zweybrücken
Landstul
Bitsch
Anweiler
Landau
Germersheim
Speyer
Philippsburg
Bruchsal
Manheim
Heidelberg
Schwetzingen
Weinheim
Ladenburg
Wisloch
Eberbach
Mosbach
Sinsheim
Heilbronn
Bretten
Erbach
Lindenfels
Lauterburg
Rhein Fl.
Necker Fl.
Kocher Fl.
Nahe Fl.

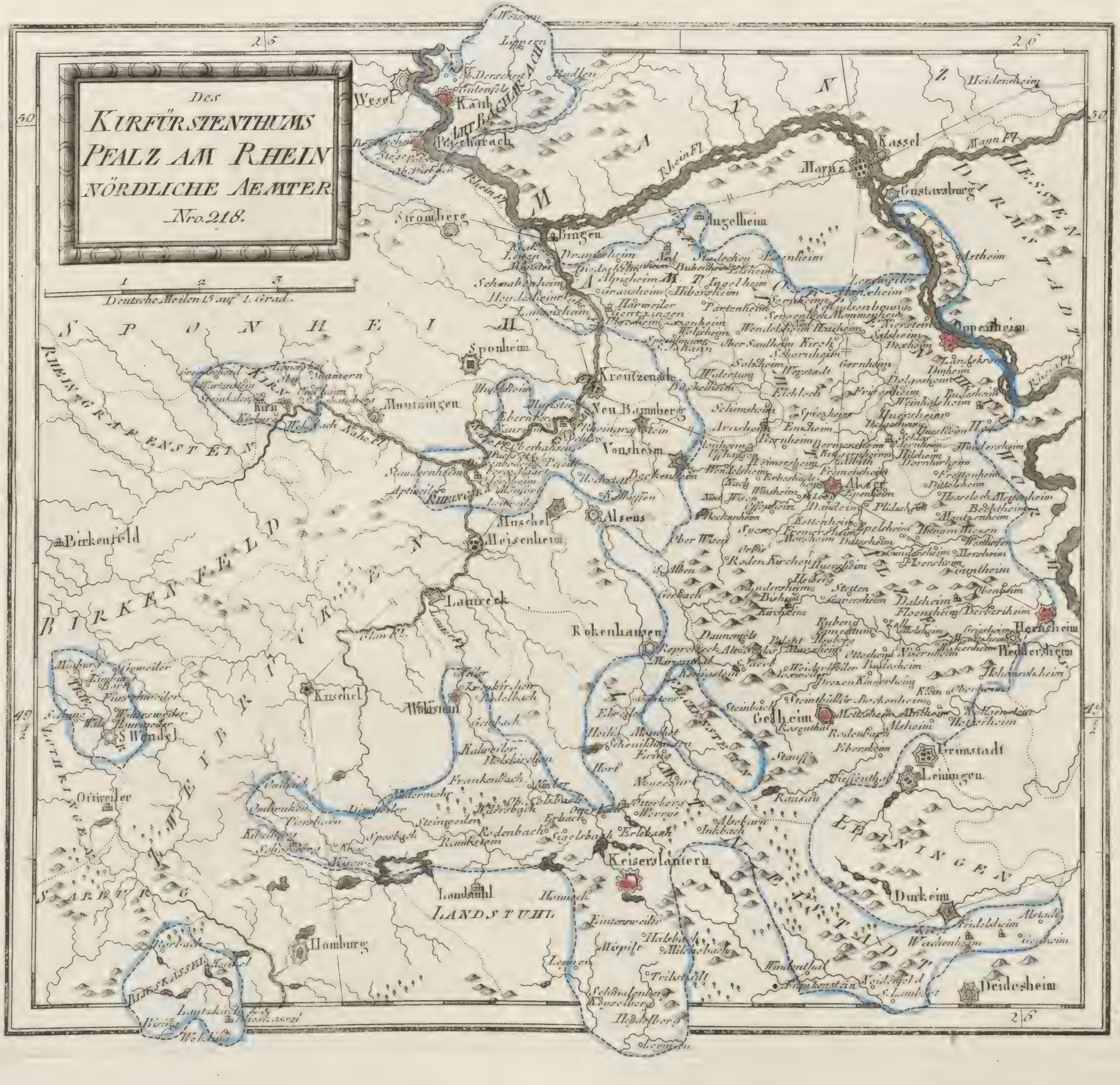

Des
KURFÜRSTENTHUMS
PFALZ AM RHEIN
NÖRDLICHE AEMTER.
Nro. 218.

Deutsche Meilen 15 auf 1. Grad.

1 2 3 4
25
26
50
49 1/2
SPONHEIM
RHEINGRAFENSTEIN
BIRKENFELD
ZWEIBRÜCKEN
LOTHRINGEN
SARBURG
LANDSTUHL
LEININGEN
DARMSTADT
HESSEN
MAINZ
WORMS
Rhein Fl.
Mayn Fl.
Nahe Fl.
Glan Fl.
Lauter Fl.
Wesel
Kaub
Bacharach
Lippern
Rudlen
Heidensheim
Kassel
Maynz
Gustavsburg
Stromberg
Bingen
Ingelheim
Astheim
Oppenheim
Sponheim
Kreutznach
Kirn
Montzingen
Neu Bamberg
Vonsheim
Alzey
Alsens
Muschel
Meisenheim
Birkenfeld
Laureck
Rokenhausen
Kuschel
Wolfstein
S. Wendel
Ottweiler
Homburg
Landstuhl
Keiserslautern
Gellheim
Grimstadt
Leiningen
Dürkeim
Deidesheim
Wachenheim
Hernsheim
Bechtheim
Osthofen
Westhofen
Dalsheim
Flonsheim
Nierstein
Dexheim
Gernsheim
Frankenstein
Blieskassel
Wolfersweiler

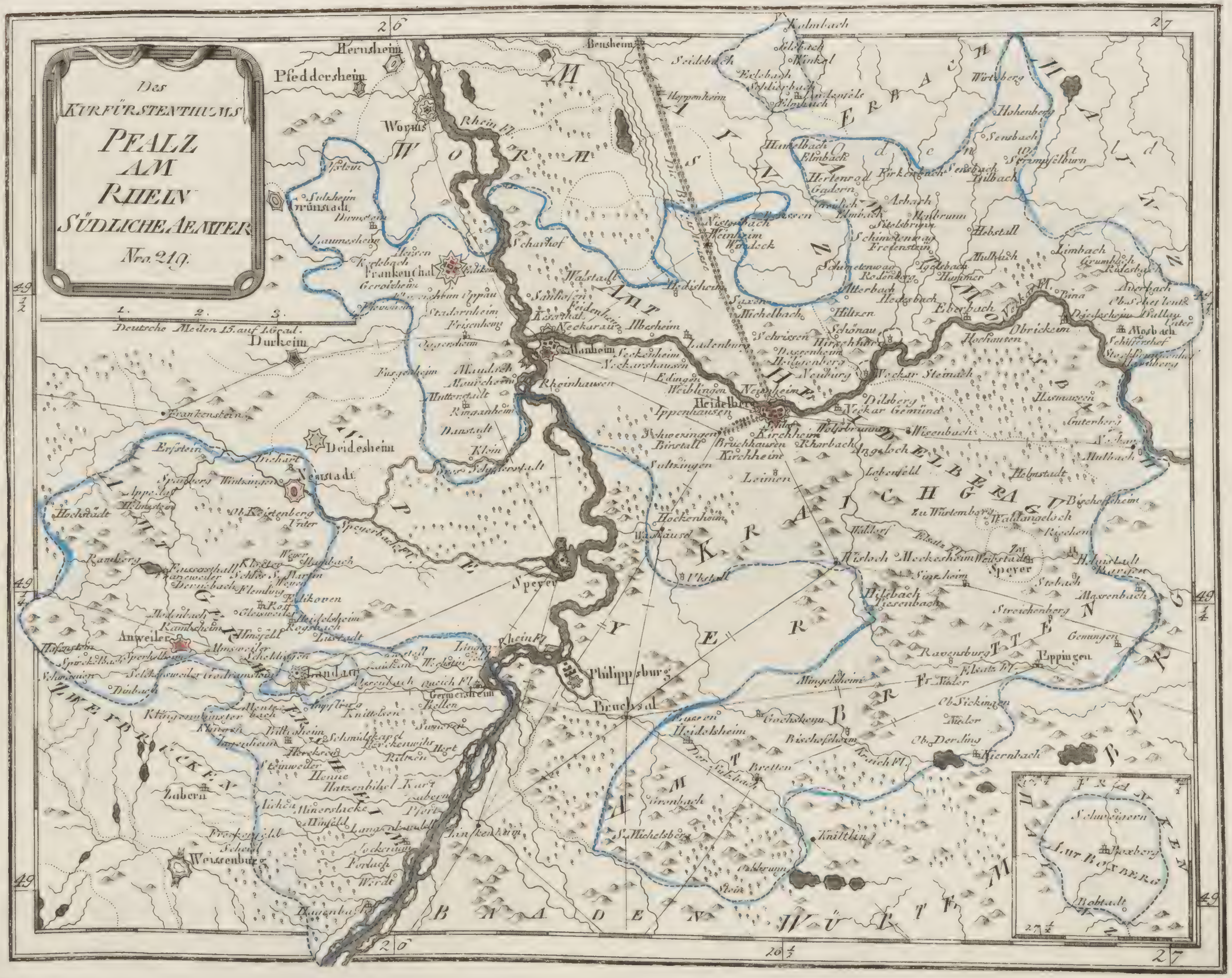Des
KURFÜRSTENTHUMS
PFALZ
AM
RHEIN
SÜDLICHE AEMTER
Nro. 219.
1. 2. 3.
Deutsche Meilen 15. auf 1. Grad
26
27
26 1/2
49 1/2
49 1/4
49
Hernsheim
Pfeddersheim
Worms
Rhein Fl.
Grünstadt
Sulzheim
Frankenthal
Durkeim
Frankenstein
Deidesheim
Neustadt
Speyer
Anweiler
Landau
Germersheim
Zweybrücken
Zabern
Weissenburg
Beusheim
Heppenheim
Weinheim
Ladenburg
Manheim
Neckarau
Rheinhausen
Heidelberg
Schwetzingen
Kirchheim
Leimen
Wisloch
Hockenheim
Philippsburg
Bruchsal
Bretten
Heidelsheim
Eberbach
Mosbach
Neckar Steinach
Neckar Gemünd
Dilsberg
Sinsheim
Eppingen
Kürnbach
Knittlingen
Kalmbach
Hohenberg
Obrickeim
Haßmersheim
Wisenbach
Mingelsheim
Ravensburg
Streichenberg
Waldangelloch
Schwaigern
Lauffen
W O R M S
A M T
H E I D E L B E R G
K R A I C H G A U
S P E Y E R
B A A D E N
W Ü R T E M B E R G
E R B A C H
O d e n W a l d
C H U R M A Y N Z
Schwaigern
Luftberg
Lur Boxberg
Boxberg
Nohtadt

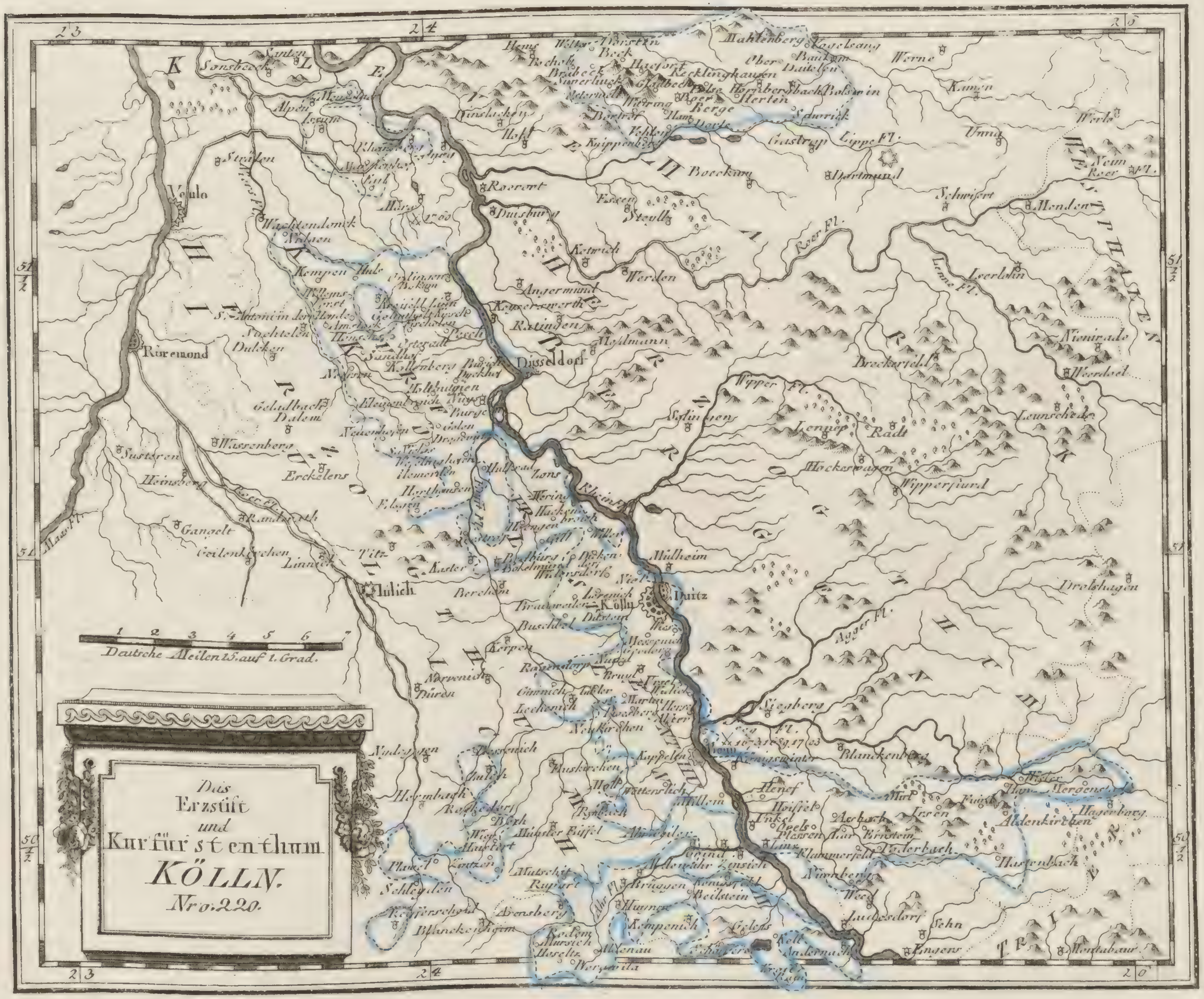

Das Erzstift und Kurfürstenthum KÖLLN. Nro. 220.

Deutsche Meilen 15. auf 1. Grad.
1 2 3 4 5 6 7
Xanten
Sonsbeck
Venlo
Rüremond
Jülich
Düsseldorf
Kölln
Duitz
Mülheim
Bonn
Duisburg
Werden
Dortmund
Siegberg
Andernach
Zons
Neuss
Kaiserswerth
Recklinghausen
Wipperfurd
Drolshagen
Mülheim
Königswinter
Linz
Lippe Fl.
Roer Fl.
Wipper Fl.
Agger Fl.
Rhein Fl.
Sieg Fl.
23
24
25
26
51
51 1/2
50 1/2

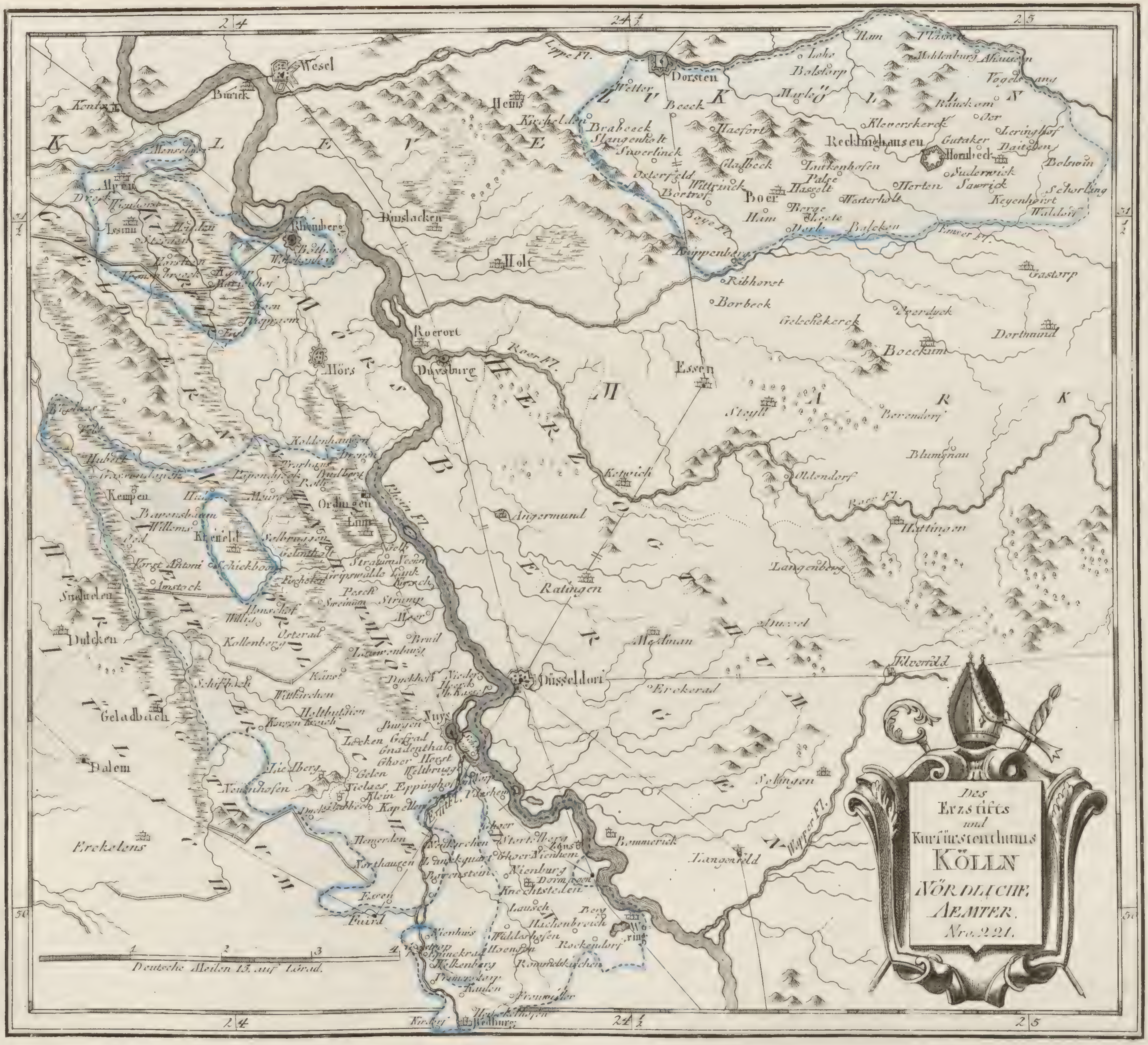

Des Erzstifts und Kurfürstenthums KÖLLN NÖRDLICHE AEMTER. Nro. 221.

24
24½
25
51½
50
Wesel
Burick
Lippe Fl.
Dorsten
Recklinghausen
Hornbeck
Emscher Fl.
Rheinberg
Dinslacken
Holt
Roerort
Duysburg
Roer Fl.
Hörs
Essen
Steyl
Boeckum
Dortmund
Gastorp
Berendorf
Blumenau
Kettwich
Hattingen
Angermund
Ratingen
Langenberg
Mettman
Kempen
Krefeld
Ordingen
Lünn
Rhein Fl.
Dulcken
Düsseldorf
Erckerad
Elverfeld
Geladbach
Nuys
Dalem
Solingen
Wupper Fl.
Erckelens
Zons
Dormagen
Knechtsteden
Langenfeld
Rommerich
Woring
Fuird
Bedburg
Kerpen
Deutsche Meilen 15. auf 1 Grad.
1
2
3
4

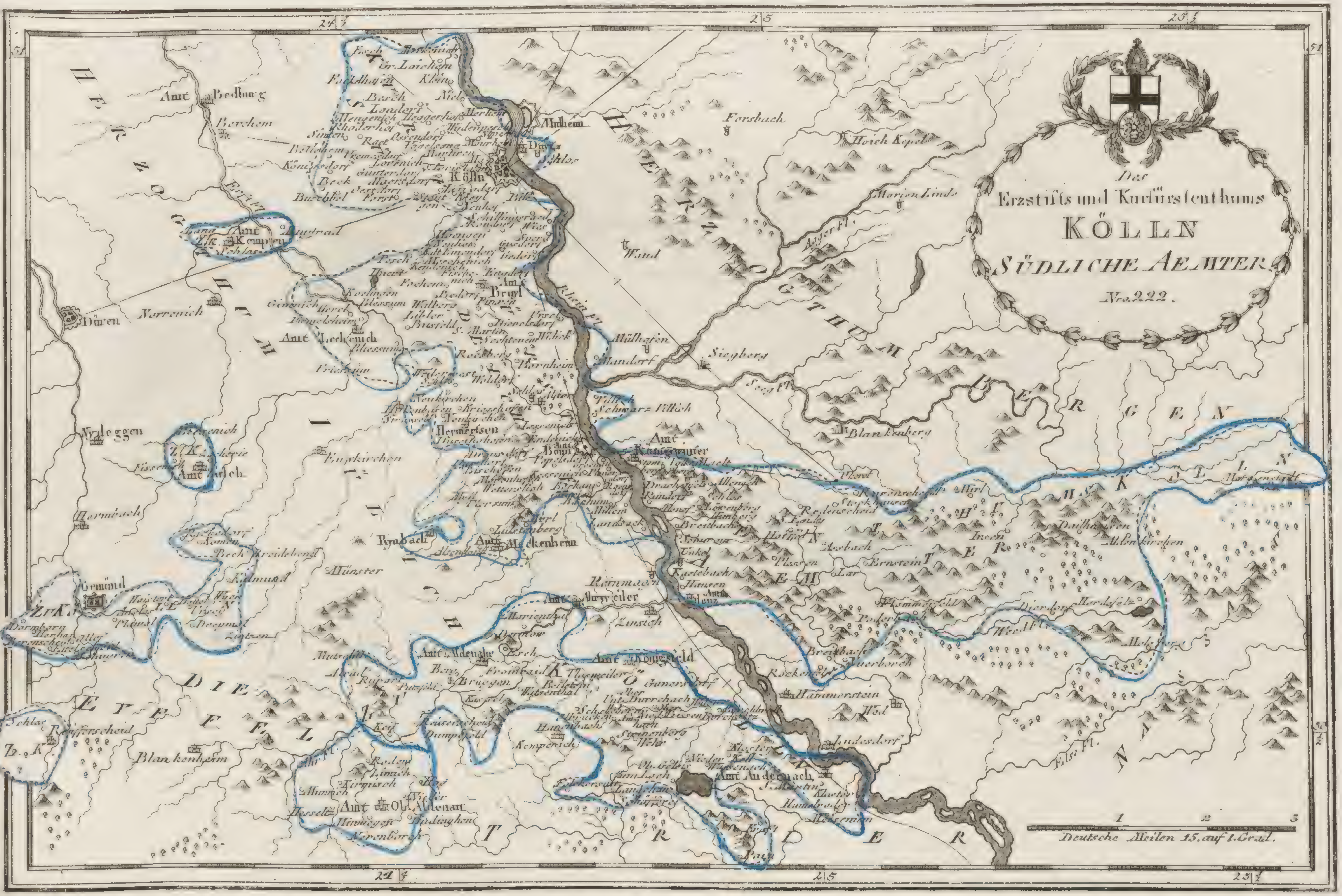

Das Erzstifts und Kurfürstenthums

KÖLLN

SÜDLICHE AEMTER.

No. 222.

24½
25
25½
51
50½
HERZOGTHUM
JÜLICH
HERZOGTHUM
BERG
DIE EYFEL
TRIER
Amt Bedburg
Berchem
Mülheim
Deutz
Schlos
Kölln
Forsbach
Hoich Kepel
Marien Linde
Agger Fl.
Wand
Amt Kempen
Düren
Norvenich
Amt Lechenich
Brül
Rhein Fl.
Mülhofen
Mandorf
Siegberg
Sieg Fl.
Schwarz Villich
Blankenberg
Nydeggen
Amt Zulch
Neukirchen
Hermertsen
Euskirchen
Bonn
Amt Königswinter
Hermbach
Rynbach
Amt Meckenheim
Münster
Remagen
Amt Ahrweiler
Gemünd
Amt Linz
Dierdorf
Hardefelz
Altenkirchen
Dailhausen
Wied Fl.
Amt Aldenahr
Amt Königsfeld
Hammerstein
Ludesdorf
Reifferscheid
Blankenheim
Amt Obl. Altenau
Amt Andernach
Deutsche Meilen 15. auf 1. Grad.
1
2
3

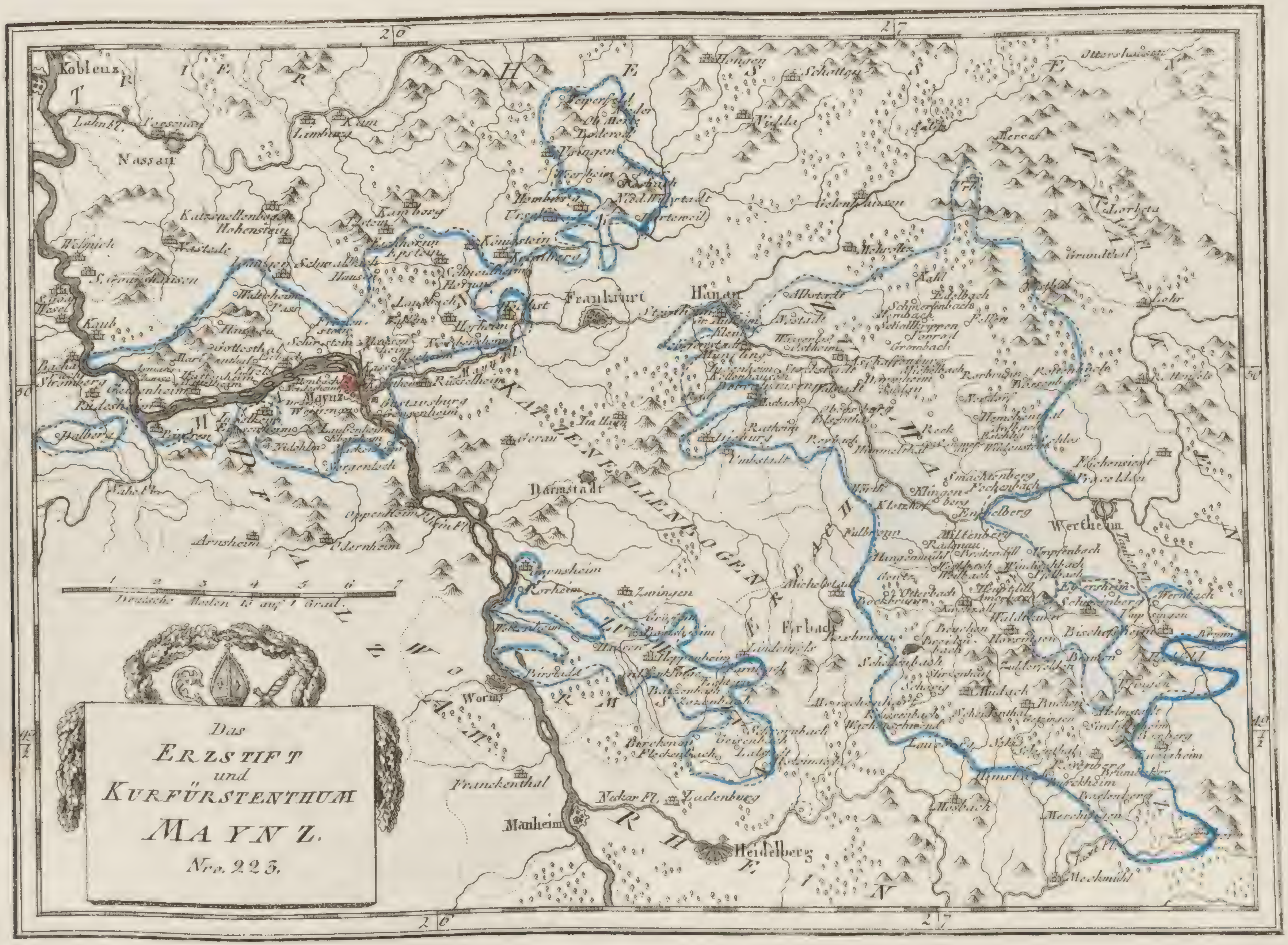

Das Erzstift und Kurfürstenthum Maynz. Nro. 223.

20
27
Koblenz
Nassau
Limburg
Katzenellenbogen
Hohenstein
Kauh
Bacharach
Stromberg
Kreuzenach
Gottesthal
Mayntz
Bingen
Alzey
Oppenheim
Odernheim
Arnsheim
Worms
Franckenthal
Manheim
Heidelberg
Ladenburg
Heppenheim
Bensheim
Zwingen
Lorsch
Birstadt
Darmstadt
Gerau
Rüsselsheim
Gustavsburg
Hochheim
Höchst
Frankfurt
Königstein
Kronberg
Homburg
Ursel
Eppstein
Hofheim
Hanau
Seligenstadt
Steinheim
Dieburg
Umbstadt
Aschaffenburg
Gelenhausen
Nidda
Hungen
Schotten
Orb
Lohr
Wertheim
Miltenberg
Amorbach
Walldürn
Buchen
Bischofsheim
Erbach
Michelstadt
Mosbach
Meckmühl
Neckar Fl.
Main Fl.
Rhein Fl.
Nahe Fl.
Lahn Fl.
Tauber Fl.
Jaxt Fl.
Deutsche Meilen 15 auf 1 Grad
1 2 3 4 5 6 7
50
49 1/2
H E S S E N
F R A N K E N
W E T T E R A U
K A T Z E N E L L E N B O G E N
O D E N W A L D
P F A L Z
R H E I N

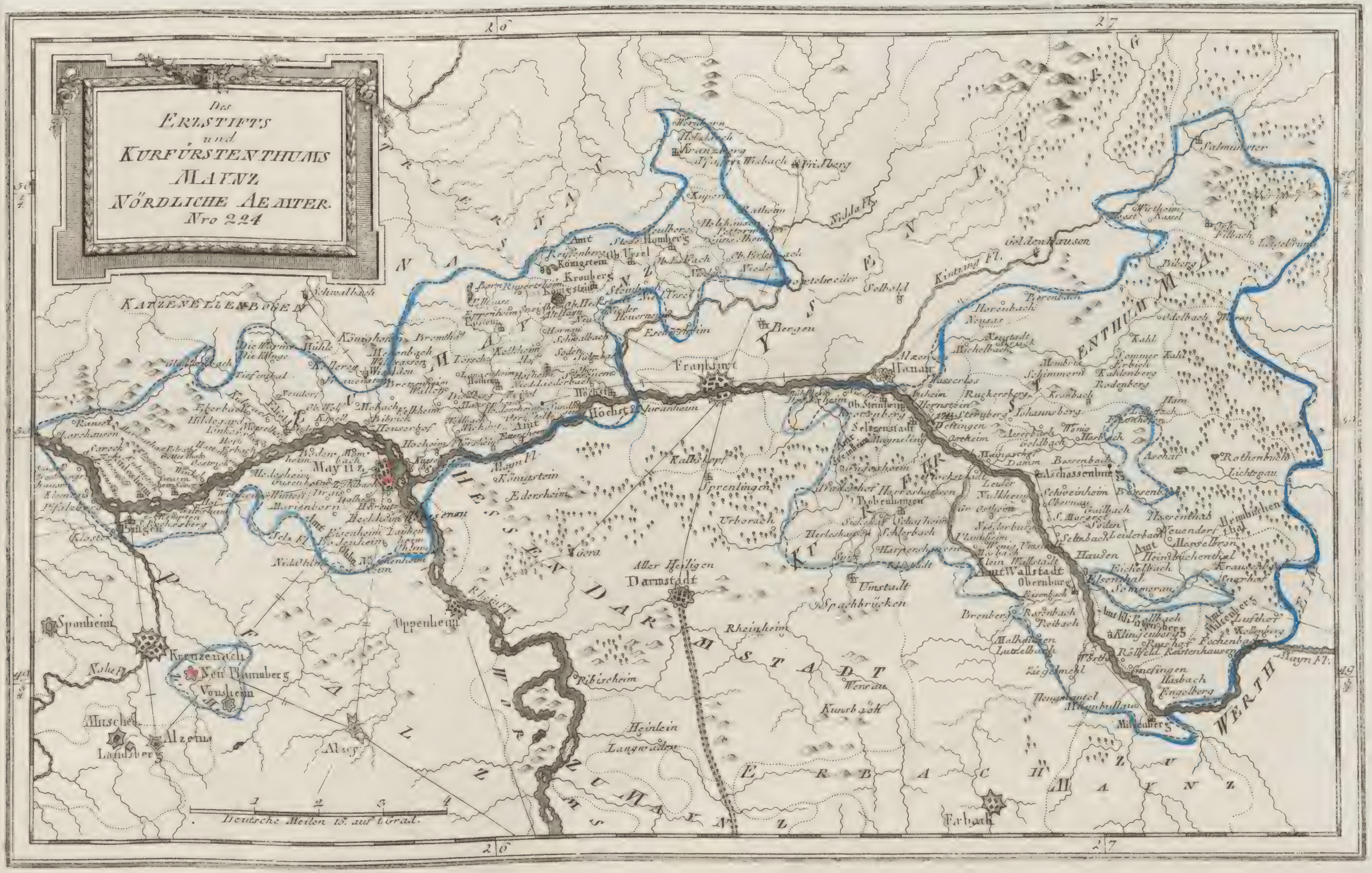

Des
ERZSTIFTS
und
KURFÜRSTENTHUMS
MAYNZ
NÖRDLICHE AEMTER.
Nro 224

26
27
KATZENELLENBOGEN
Schwalbach
Amt Reiffenberg
Königstein
Kronberg
Frankfurt
Bergen
Hanau
Fritzberg
Nidda Fl.
Kintzing Fl.
Goldenhausen
Salmünster
Höchst
Mayntz
Mayn Fl.
Hochheim
Königstein
Ederskeim
Kelsterbach
Sprenlingen
Urberach
Seligenstadt
Steinheim
Aschaffenburg
Obernburg
Amt Wallstadt
Umstadt
Spachbrücken
Darmstadt
Aller Heiligen
Oppenheim
Rheinheim
Kreuzenach
Neu Bamberg
Vonsheim
Alzeim
Landsberg
Sponheim
Nahe Fl.
Bingen
Elsenfeld
Klingenberg
Wörth
Miltenberg
Amt Miltenberg
Rothenbuch
Lichtegau
Lohr
Bürgstatt
Kleinheubach
Heinbuchenthal
Alsa
Ober Ursel
Homberg
Eppstein
Hattersheim
Biebrich
Wisbaden
Dieburg
Babenhausen
Stockstadt
Engelberg
Hasbach
Eisenheim
Ibbersheim
Klein Wallstadt
Erbach
HESSEN DARMSTADT
ERBACH
MAYNZ
PFALZ
WORMS
WERTH
1
2
3
4
Deutsche Meilen 15. auf 1 Grad.
27
26
49

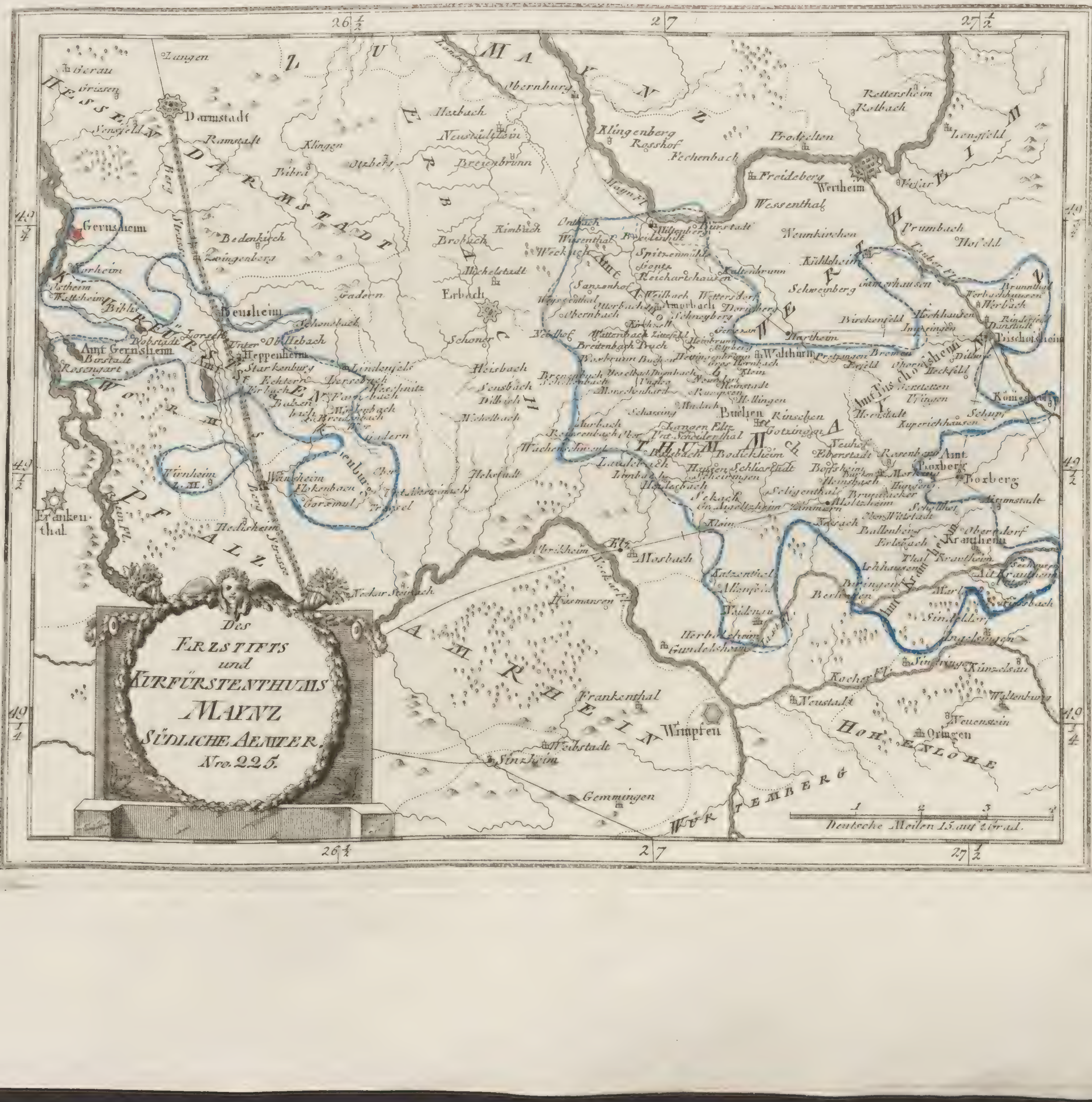

Des Erzstifts und Kurfürstenthums Maynz Südliche Aemter. Nro. 225.

26 1/2
27
27 1/2
49 1/2
49 1/4
Hessen Darmstadt
Grafschaft Erbach
Maynz
Wertheim
Amt Bischofsheim
Amt Tauberbischofsheim
Amt Külsheim
Amt Amorbach
Amt Buchen
Amt Krautheim
Amt Boxberg
Churpfalz
Amt Gernsheim
Amt Starkenburg
Pfalz
Hohenlohe
Würtemberg
Ritterorts Kraichgau
Langen
Gerau
Darmstadt
Ramstadt
Gernsheim
Bensheim
Heppenheim
Starkenburg
Zwingenberg
Weinheim
Frankenthal
Erbach
Michelstadt
Obernburg
Klingenberg
Miltenberg
Amorbach
Walldürn
Buchen
Külsheim
Wertheim
Freudenberg
Bischofsheim
Königshofen
Boxberg
Krautheim
Mosbach
Wimpfen
Gundelsheim
Neudenau
Sinsheim
Gemmingen
Neustadt
Öhringen
Neuenstein
Künzelsau
Waldenburg
Kocher Fl.
Jaxt Fl.
Neckar Fl.
Mayn Fl.
Tauber Fl.
Rhein Fl.
Neckar Steinach
Berg Strasse
Deutsche Meilen 15 auf 1 Grad.
1
2
3
4

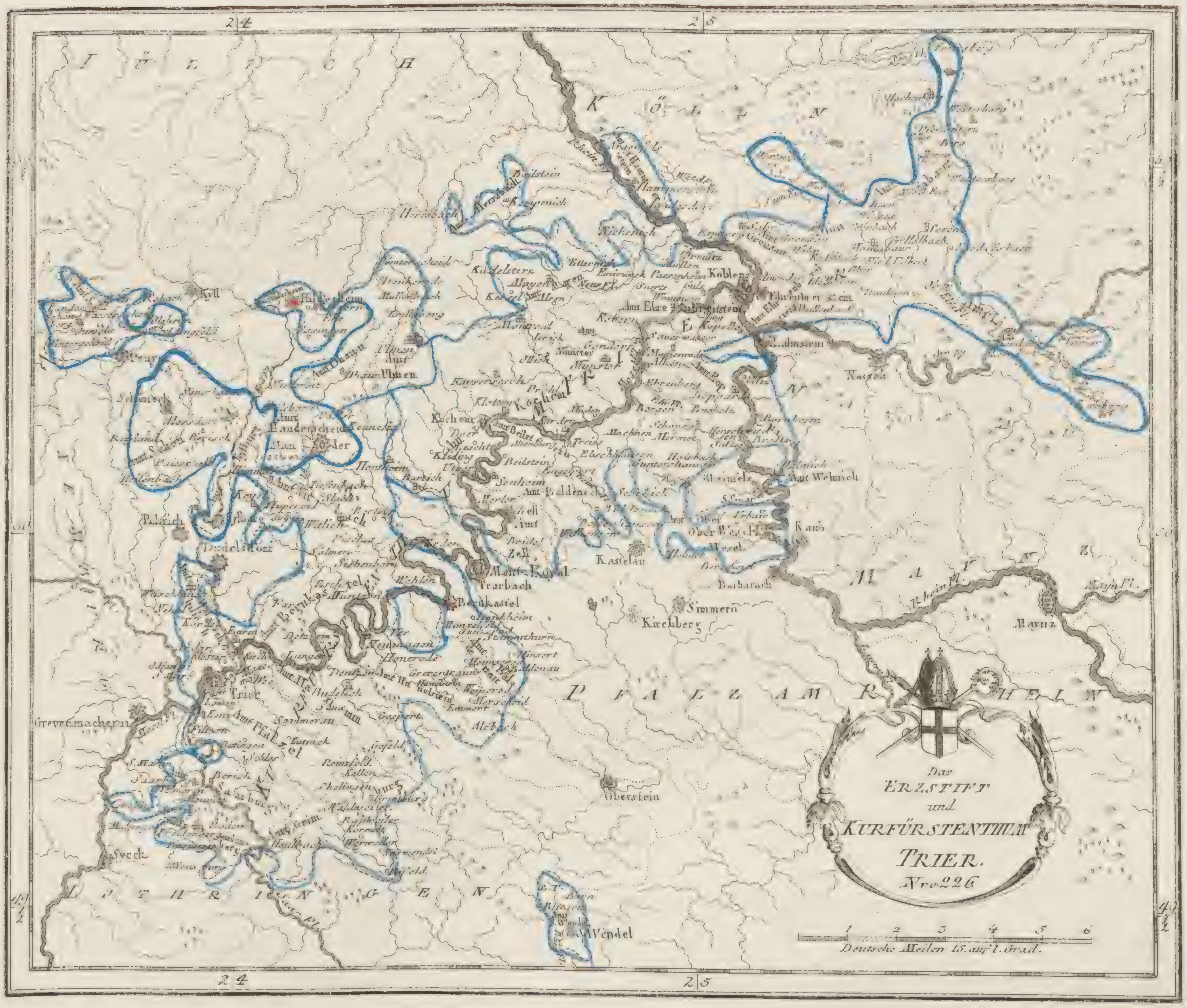
Das
ERZSTIFT
und
KURFÜRSTENTHUM
TRIER.
No. 226.
1 2 3 4 5 6
Deutsche Meilen 15. auf 1. Grad.
24
25
49
JÜLICH
KÖLLN
MAYNZ
PFALZ
LOTHRINGEN
Koblenz
Ehrenbreitstein
Trier
Bernkastel
Trarbach
Simmern
Kirchberg
Kastelau
Bacharach
Kaub
Oberwesel
Mayntz
Oberstein
S. Wendel
Grevenmachern
Sirck
Beilstein
Kochem
Zell
Wittlich
Bitburg
Prüm
Montabaur
Kastel
Rhein Fl.
Mayn Fl.

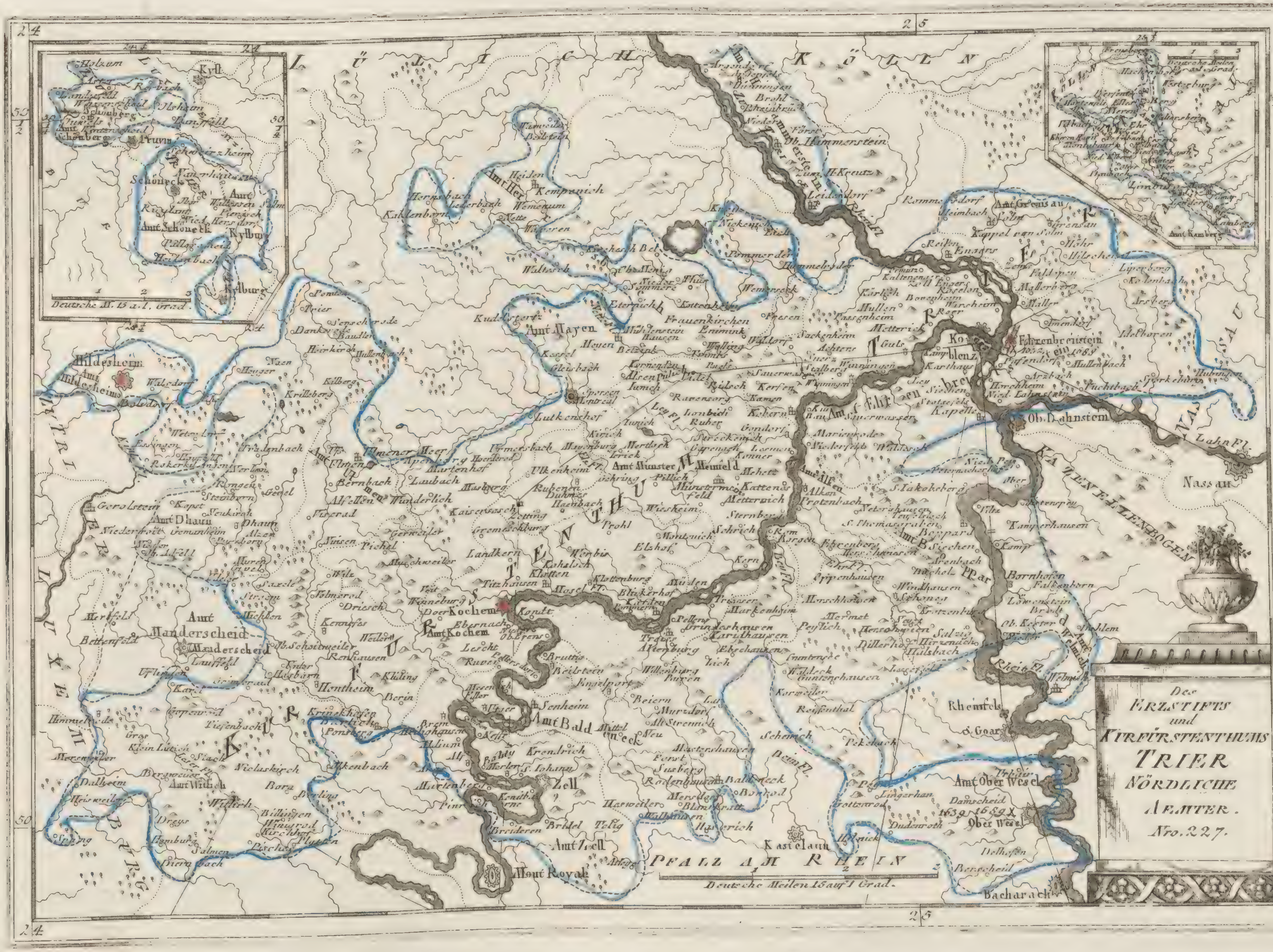

Des
ERZSTIFTS
und
KURFÜRSTENTHUMS
TRIER
NÖRDLICHE
AEMTER.
Nro. 227.

Deutsche Meilen 15 auf 1 Grad.

L Ü T T I C H
K Ö L L N
N A S S A U
K A T Z E N E L L E N B O G E N
P F A L Z A M R H E I N
L U X E M B U R G
T R I E R
Amt Hillesheim
Hillesheim
Gerolstein
Amt Dhaun
Dhaun
Amt Manderscheid
Manderscheid
Amt Wittlich
Wittlich
Amt Ulmen
Ulmener Meer
Amt Mayen
Amt Münster
Münstermeifeld
Kochem
Amt Kochem
Amt Bald eneck
Zell
Amt Zell
Mont Royal
Kastelaun
Amt Ober Wesel
Ober Wesel
Bacharach
Rheinfels
S. Goar
Amt Boppard
Boppard
Amt Alken
Alken
Ob. Lahnstein
Ehrenbreitstein
Koblenz
Amt Grensau
Ob. Hammerstein
Andernach
Kempenich
Amt Hillesheim
Kochem
Senheim
Trarbach
Lahn Fl.
Rhein Fl.
Mosel Fl.
Nassau
Lutkenhof
Polch
Karden
Treis
Hatzenport
Kyll
Prüm
Schöneck
Amt Schöneck
Kylburg
Schönberg
Amt Schönberg
Deutsche M. 15 a. 1. Grad
Amt Kamberg
24
25
50
50½

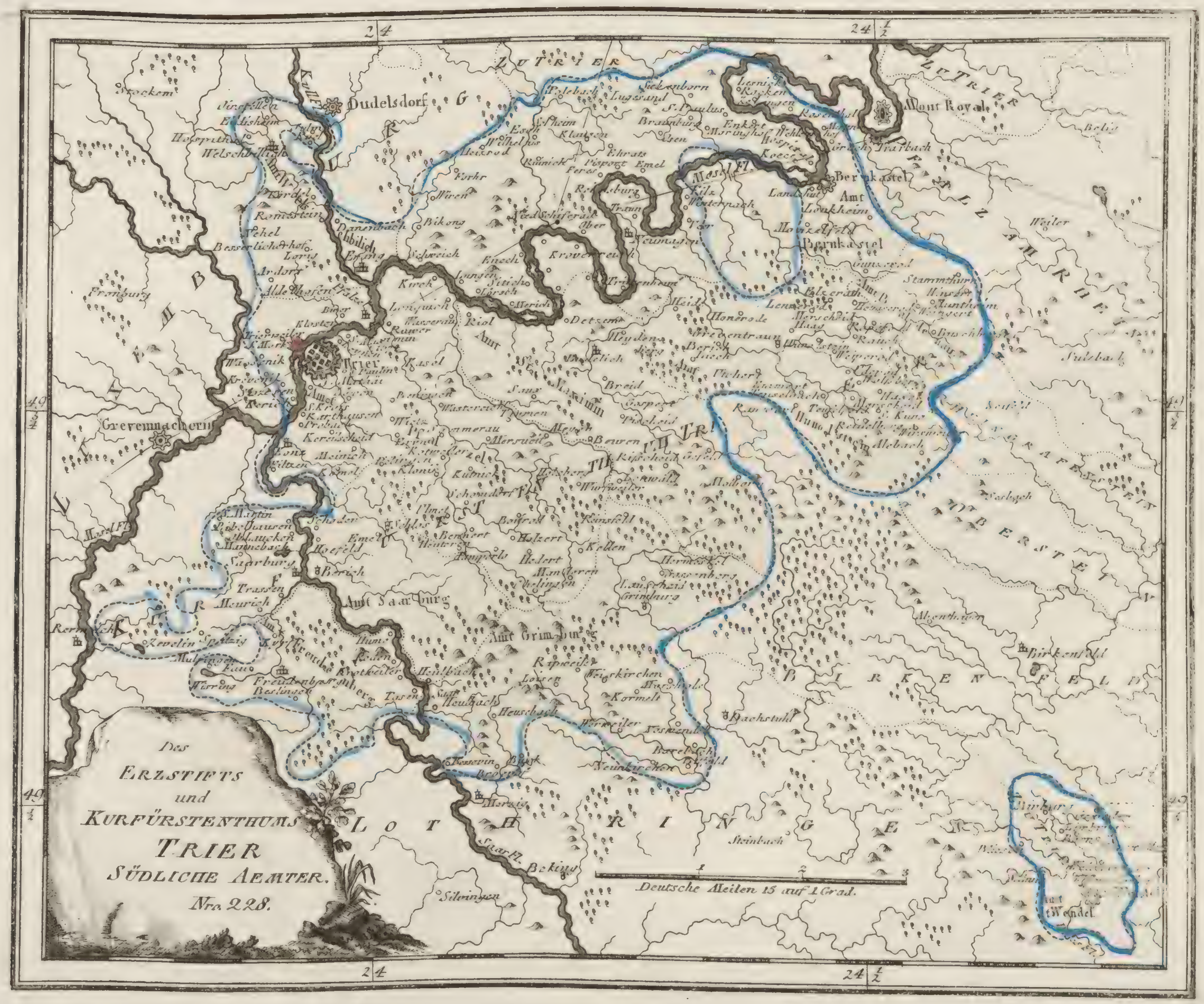

Des ERZSTIFTS und KURFÜRSTENTHUMS TRIER SÜDLICHE AEMTER. Nro. 228.

24
24 1/2
49 3/4
49 1/2
Deutsche Meilen 15 auf 1 Grad.
1
2
3
Dudelsdorf
Mont Royal
Trarbach
Bernkastel
Amt Baldenau
Trier
Grevenmacheren
Saarburg
Amt Saarburg
Amt Grimburg
Birkenfeld
Wendel
Welschbillig
Zeltingen
Neumagen
Kasel
Riol
Amt Baldenau
L O T H R I N G E N
B I R K E N F E L D
Saar Fl.
Mosel Fl.
Wasserbillig
Dachstuhl
Sulzbach

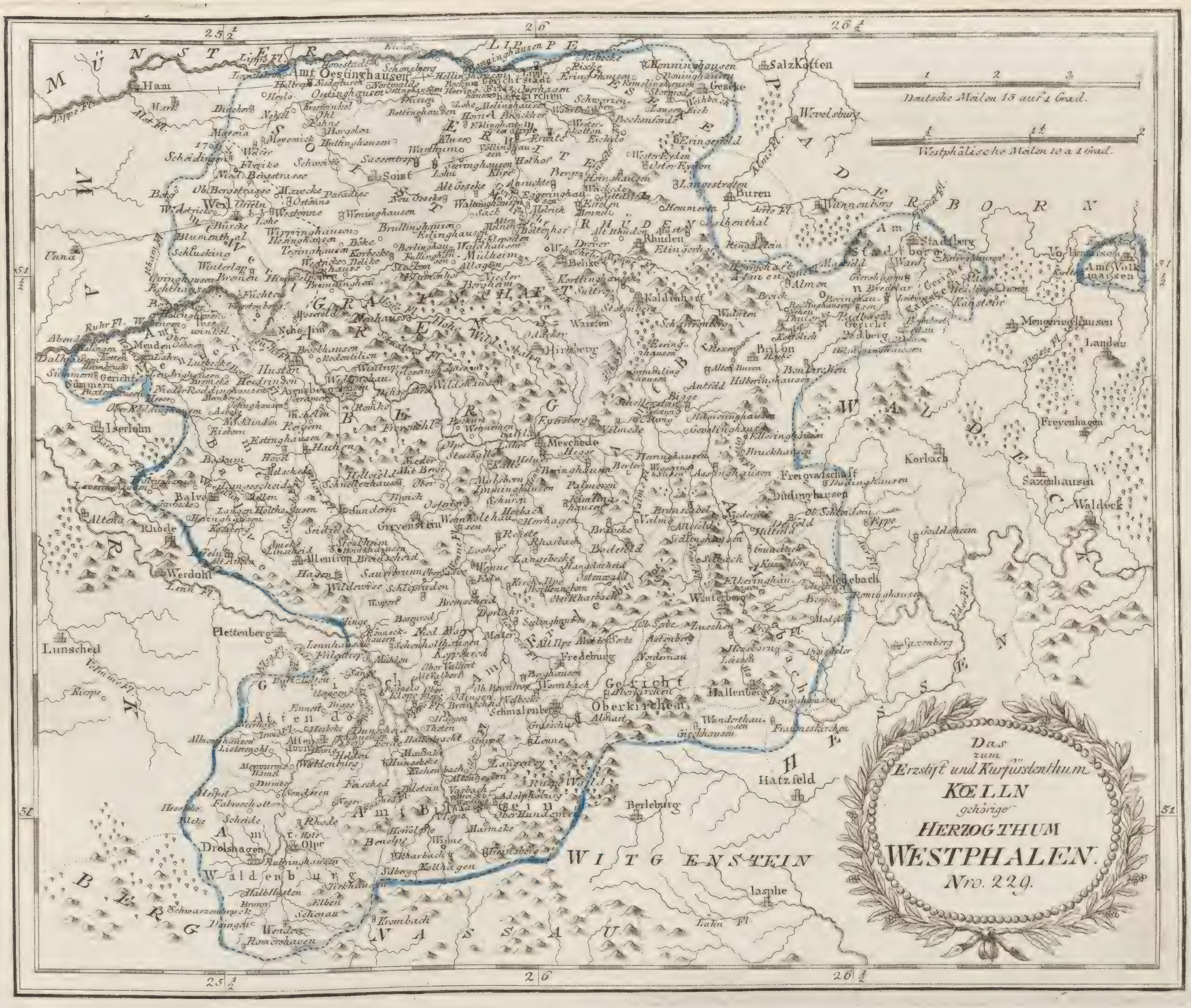
25 ½
26
26 ½
51
51 ½
1
2
3
Deutsche Meilen 15 auf 1 Grad.
½
1½
2
Westphälische Meilen 10 a 1 Grad.
MÜNSTER
LIPPE
PADERBORN
WALDECK
HESSEN
WITGENSTEIN
NASSAU
BERG
MARK
Amt Oestinghausen
Ham
Lippe Fl.
Soist
Werl
Unna
Menden
Iserlohn
Balve
Altena
Werdohl
Plettenberg
Lunscheid
Drolshagen
Olpe
Attendorn
Amt Bilstein
Arnsberg
Meschede
Eversberg
Hirschberg
Warstein
Rhüden
Geseke
Erwitte
Salzkotten
Wevelsburg
Buren
Brilon
Amt Stadtberg
Marsberg
Volkmarsen
Korbach
Saxenhausen
Waldeck
Landau
Freyenhagen
Medebach
Winterberg
Hallenberg
Schmallenberg
Fredeburg
Oberkirchen
Berleburg
Hatzfeld
Lasphe
Lahn Fl.
Ruhr Fl.
Lenn Fl.
Krombach
Amt Waldenburg
Gericht Oberkirchen
Amt Fredeburg
Freigrafschaft Düdinghausen

Das
zum
Erzstift und Kurfürstenthum
KOELLN
gehörige
HERZOGTHUM
WESTPHALEN.
Nro. 229.

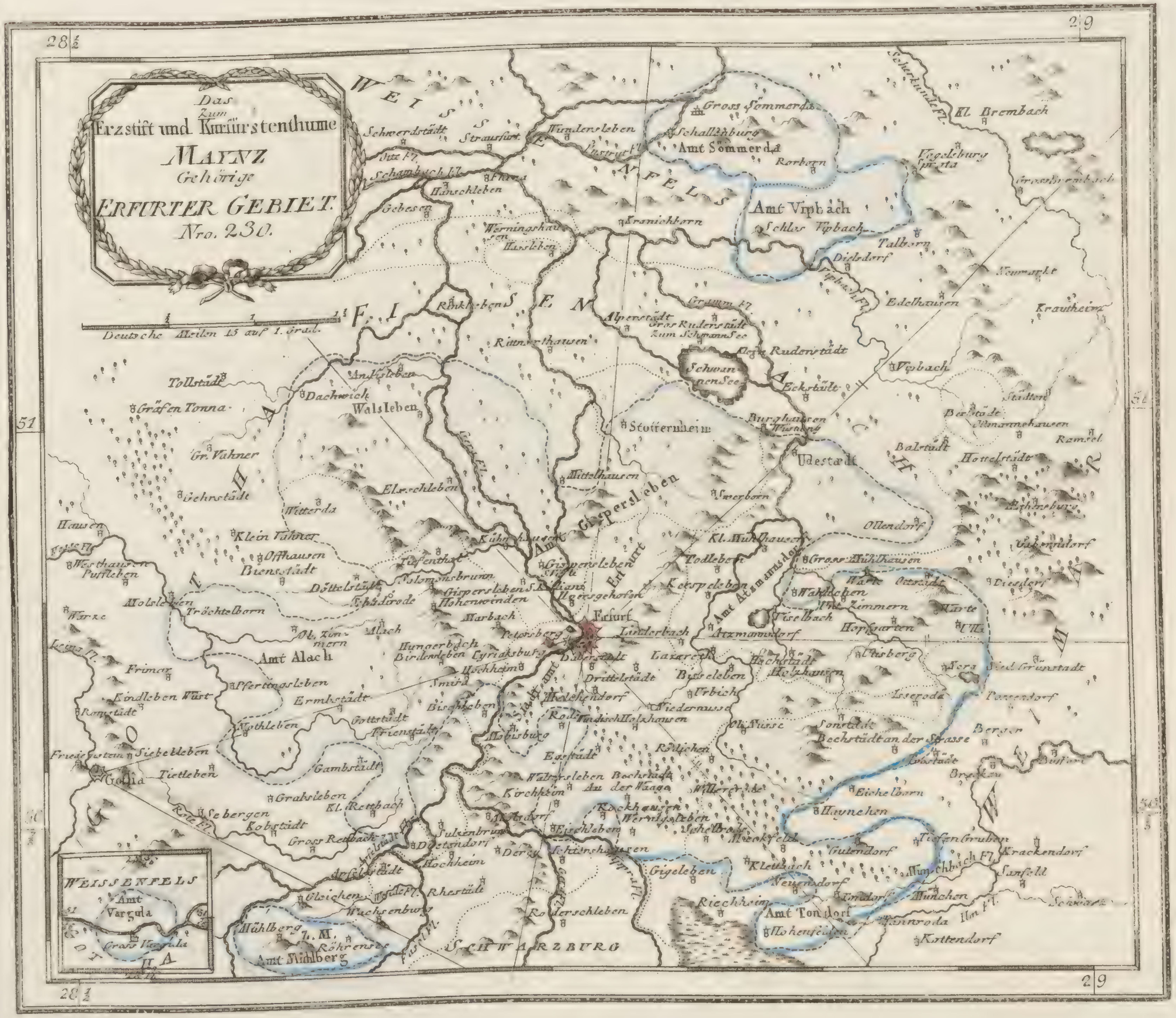

Das
zum
Erzstift und Kurfürstenthume
MAYNZ
Gehörige
ERFURTER GEBIET.
Nro. 230.

28 ½
29
51
Deutsche Meilen 15 auf 1. Grad.
WEISSENFELS
EISENACH
WEIMAR
GOTHA
SCHWARZBURG
Gross Sömmerda
Schallenburg
Amt Sömmerda
Amt Vipbach
Schlos Vipbach
Kl. Brembach
Schwerdstädt
Straussfurt
Wundersleben
Unstrut Fl.
Schambach Fl.
Hanschleben
Gebesee
Werningshausen
Kranichborn
Alperstädt
Gross Rudenstädt
Schwannen See
Eckstädt
Vipbach
Neumarkt
Krautheim
Tollstädt
Gräfen Tonna
Dachwich
Walsleben
Andisleben
Rinkleben
Ringlerthausen
Stotternheim
Gr. Vahner
Gehrstädt
Witterda
Elxschleben
Mittelhausen
Amt Gispersleben
Kühnhausen
Gispersleben Kiliani
Gispersleben Viti
Ilversgehofen
Udestädt
Kl. Mühlhausen
Gross Mühlhausen
Ollendorf
Hausen
Werthausen
Puttleben
Klein Vahner
Offhausen
Bienstädt
Töttelstädt
Salomonsbrunn
Nohra
Hohenwinden
Marbach
Molsleben
Tröchtelborn
Ob. Zimmern
Alach
Amt Alach
Hungerbach
Bindersleben
Petersberg
Cyriaksburg
Erfurt
Linderbach
Amt Azmansdorf
Azmansdorf
Töttleben
Kerspleben
Hochheim
Daberstädt
Drittelstädt
Lazareth
Büssleben
Urbich
Frimar
Pferdingsleben
Ermstädt
Eindleben Wüst
Remstädt
Möbisburg
Molsdorf
Rhoda
Niedernissa
Gottstädt
Frienstädt
Bischleben
Sonnstädt
Bechstädt an der Strasse
Friedenstein
Siebleben
Gotha
Tüttleben
Gamstädt
Egstädt
Waltersleben
Bechstädt an der Wagge
Grabsleben
Kl. Rettbach
Kirchheim
Rockhausen
Wandersleben
Sebergen
Kobstädt
Gross Rettbach
Sulzenbrück
Eischleben
Ichtershausen
Haynchen
Tiefen Gruben
Krackendorf
Gigeleben
Kleinbach
Neuendorf
Tondorf
Münchenbach
München
Amt Tondorf
Hohenfelden
Kottendorf
Rheinsstädt
Röderschleben
Mühlberg
Amt Mühlberg
Röhrensee
Wachsenburg
Weissenfels
Amt Vargula
Gross Vargula

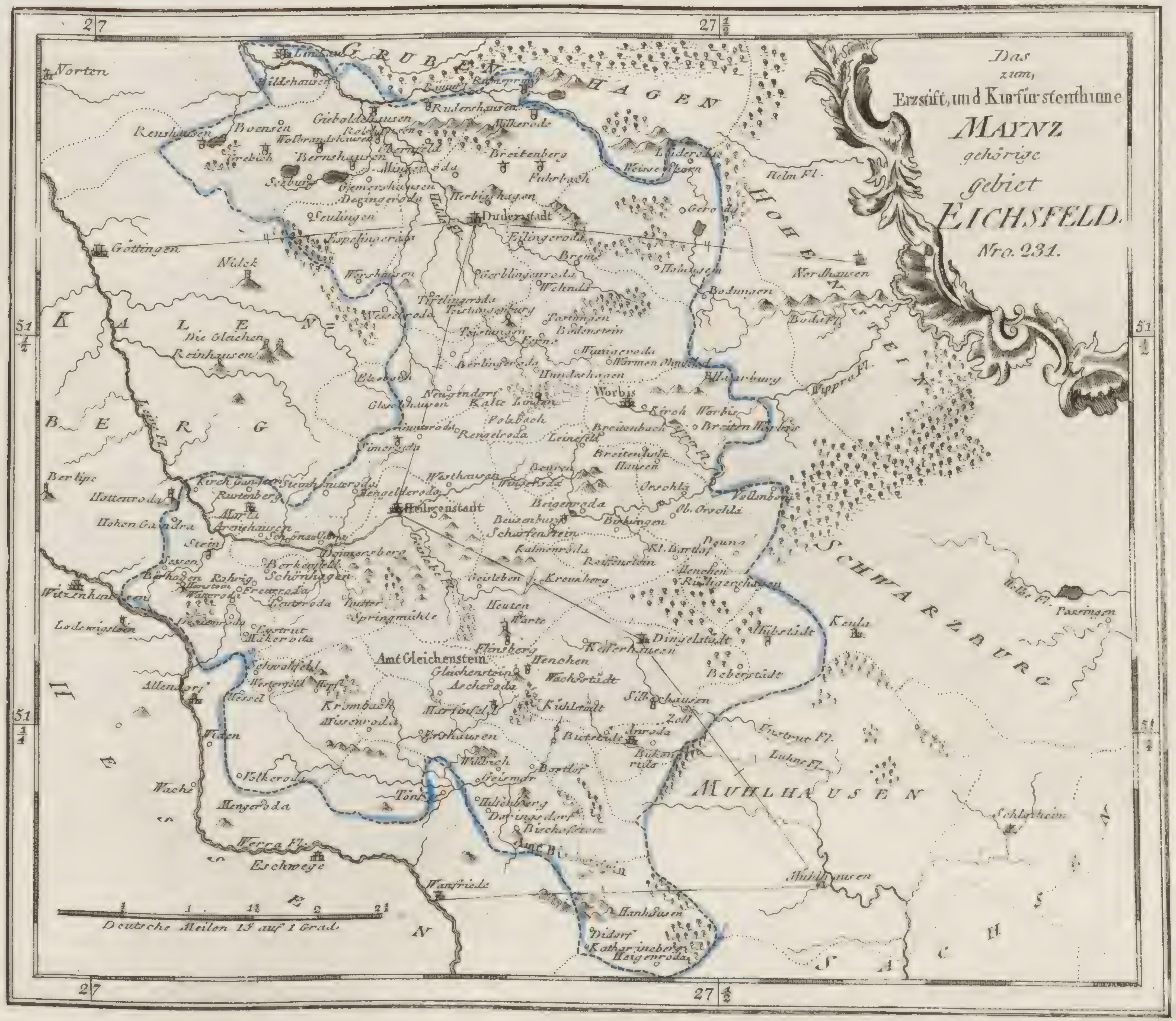
Das
zum,
Erzstift, und Kurfürstenthume
MAYNZ
gehörige
Gebiet
EICHSFELD.
Nro. 231.
27
27½
51½
51¼
GRUBENHAGEN
HOHENSTEIN
SCHWARZBURG
MUHLHAUSEN
KALENBERG
HESSEN
SACHSEN
Duderstadt
Worbis
Heiligenstadt
Dingelstädt
Amt Gleichenstein
Göttingen
Nordhausen
Mühlhausen
Eschwege
Wanfriede
Allendorf
Witzenhausen
Werra Fl.
Deutsche Meilen 15 auf 1 Grad.
1 1½ 2 2½

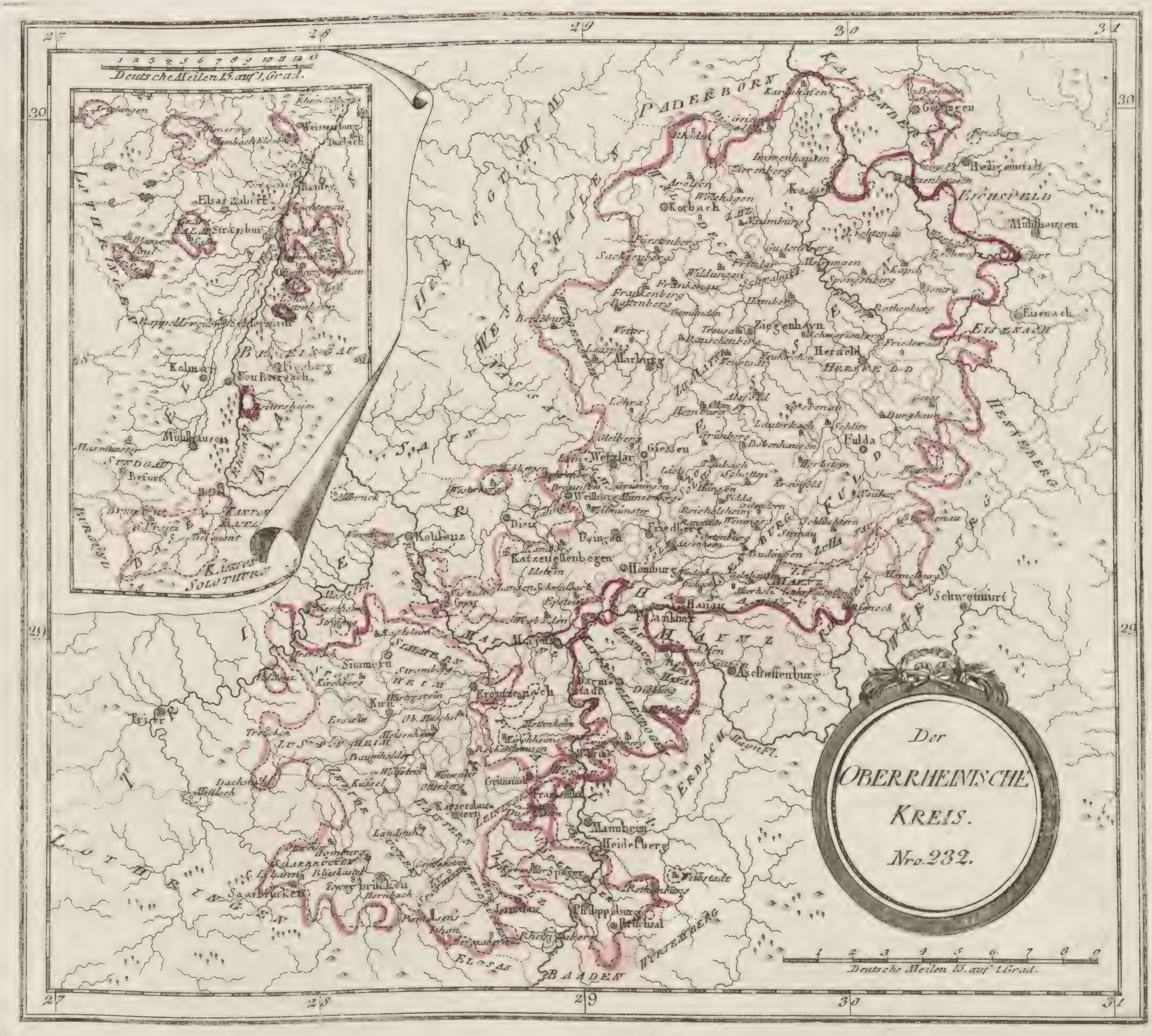Der
OBERRHEINISCHE
KREIS.
Nro. 232.
Deutsche Meilen 15. auf 1. Grad.
Deutsche Meilen 15. auf 1. Grad.
27
28
29
30
31
30
29
PADERBORN
KALENBERG
WESTPHALEN
HERZOGTHUM WESTPHALEN
EICHSFELD
EISENACH
HENNEBERG
HERSFELD
FULDA
SAYN
TRIER
LOTHRINGEN
ELSAS
BAADEN
WIRTENBERG
ERBACH
HANAU
Göttingen
Heiligenstadt
Mühlhausen
Eisenach
Kassel
Korbach
Arolsen
Wolfhagen
Zierenberg
Frankenberg
Berleburg
Marburg
Ziegenhayn
Hersfeld
Giessen
Wetzlar
Weilburg
Friedberg
Fulda
Koblenz
Dietz
Usingen
Katzenellenbogen
Homburg
Hanau
Frankfurt
Maynz
Darmstadt
Aschaffenburg
Kreutzenach
Worms
Frankenthal
Mannheim
Heidelberg
Speyer
Philippsburg
Bruchsal
Landau
Kaiserslautern
Zweybrücken
Saarbrücken
Trier
Schweinfurt
Simmern
Strasburg
Elsas Zabern
Kolmar
Mühlhausen
Befort
Basel
Sundgau
Lothringen
Solothurn
Kanton Basel

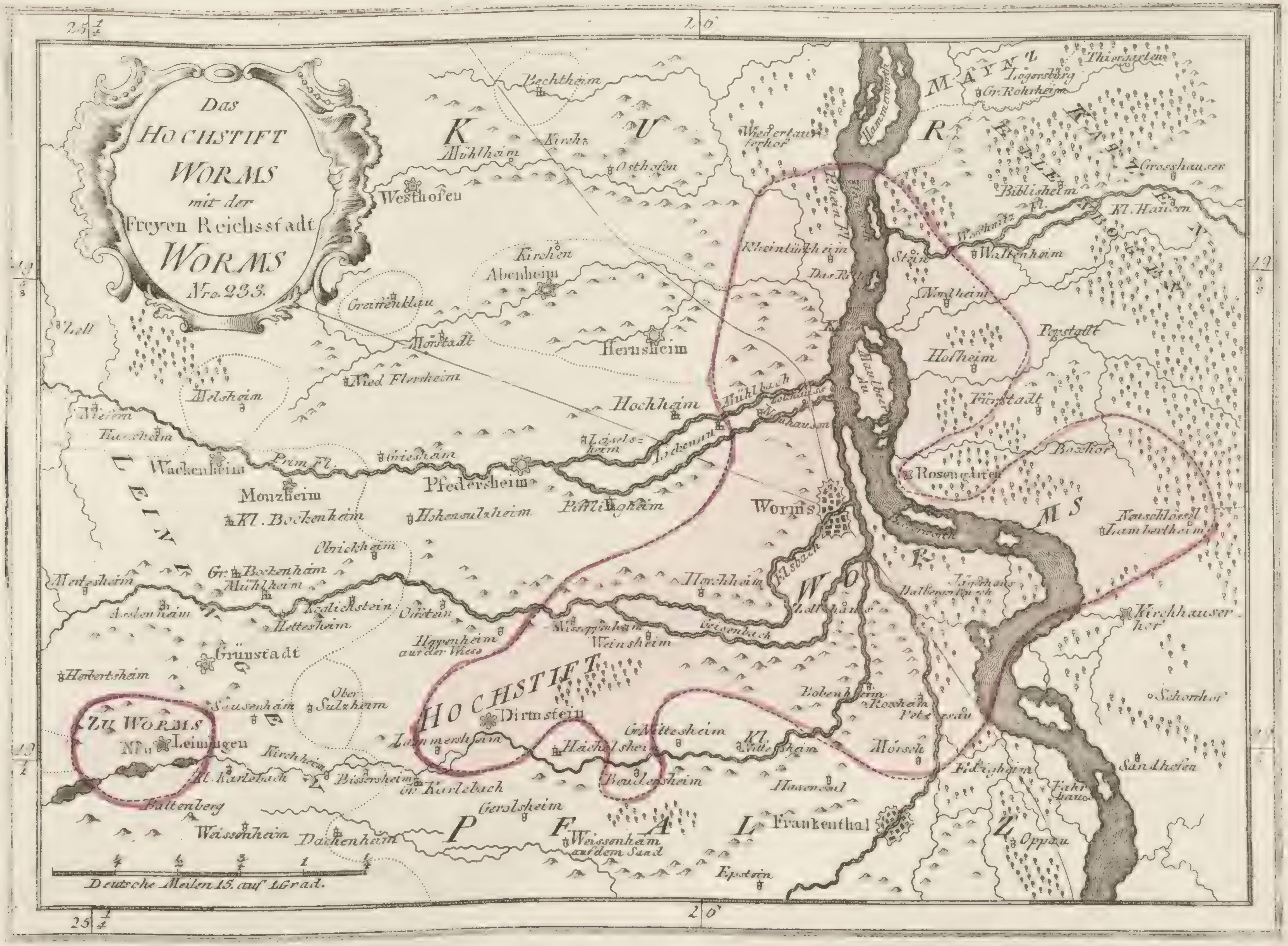

Das
HOCHSTIFT
WORMS
mit der
Freyen Reichsstadt
WORMS
Nro. 233.

25 1/4
26
19 1/3
19 1/2
K
U
R
MAYNZ
Bechtheim
Kirchs
Mühlheim
Osthofen
Westhofen
Wiedertaufferhof
Hammerau
Logersburg
Gr. Rohrheim
Thiergarten
Grosshauser
Biblisheim
Weschnitz Fl.
Kl. Hausen
Rhein Fl.
Rheinlürkheim
Stein
Wattenheim
Das Ritter
Nordheim
Popstadt
Kirchen
Abenheim
Greiffenklau
Horstadt
Herusheim
Hofheim
Maulbeer au
Zell
Nied Flersheim
Melsheim
Hochheim
Mühlbach
Zollhaus
Neuhausen
Fürstadt
Wiesen
Harxheim
Lichenau
Laiselsheim
Baxhof
Rosengarten
Wackenheim
Prim Fl.
Griesheim
Pfedersheim
Monzheim
Kl. Bockenheim
Hohensulzheim
Pifflighaim
Worms
Neuschlössel
Lamberthheim
Obrickheim
Merlesheim
Gr. Bockenheim
Mühlheim
Asselnheim
Kolickstein
Hettesheim
Offstein
Horchheim
Elsbach
Jägerhaus
Dalbergerbusch
Zollhaus
Hoppenheim auf der Wiese
Wissenheim
Weinsheim
Eisenbach
Kirchhauserhof
Grünstadt
Herbertsheim
HOCHSTIFT
Sausenheim
Ober Sulzheim
Dirmstein
Bobenheim
Roxheim
Petersau
Schonhof
ZU WORMS
Neu Leiningen
Lammersheim
Heichelsheim
Gr. Nittesheim
Kl. Nittesheim
Mörsch
Kirchheim
Kl. Karlebach
Bissersheim
Gr. Karlebach
Beudesheim
Hasensaul
Edigheim
Fahrhaus
Sandhofen
Battenberg
Gerolsheim
Weissenheim
Dackenheim
P F A L Z
Weissenheim auf dem Sand
Frankenthal
Oppau
Epstein
LEININGEN
W O R M S
1/4 1/2 3/4 1 1/4
Deutsche Meilen 15. auf 1. Grad.

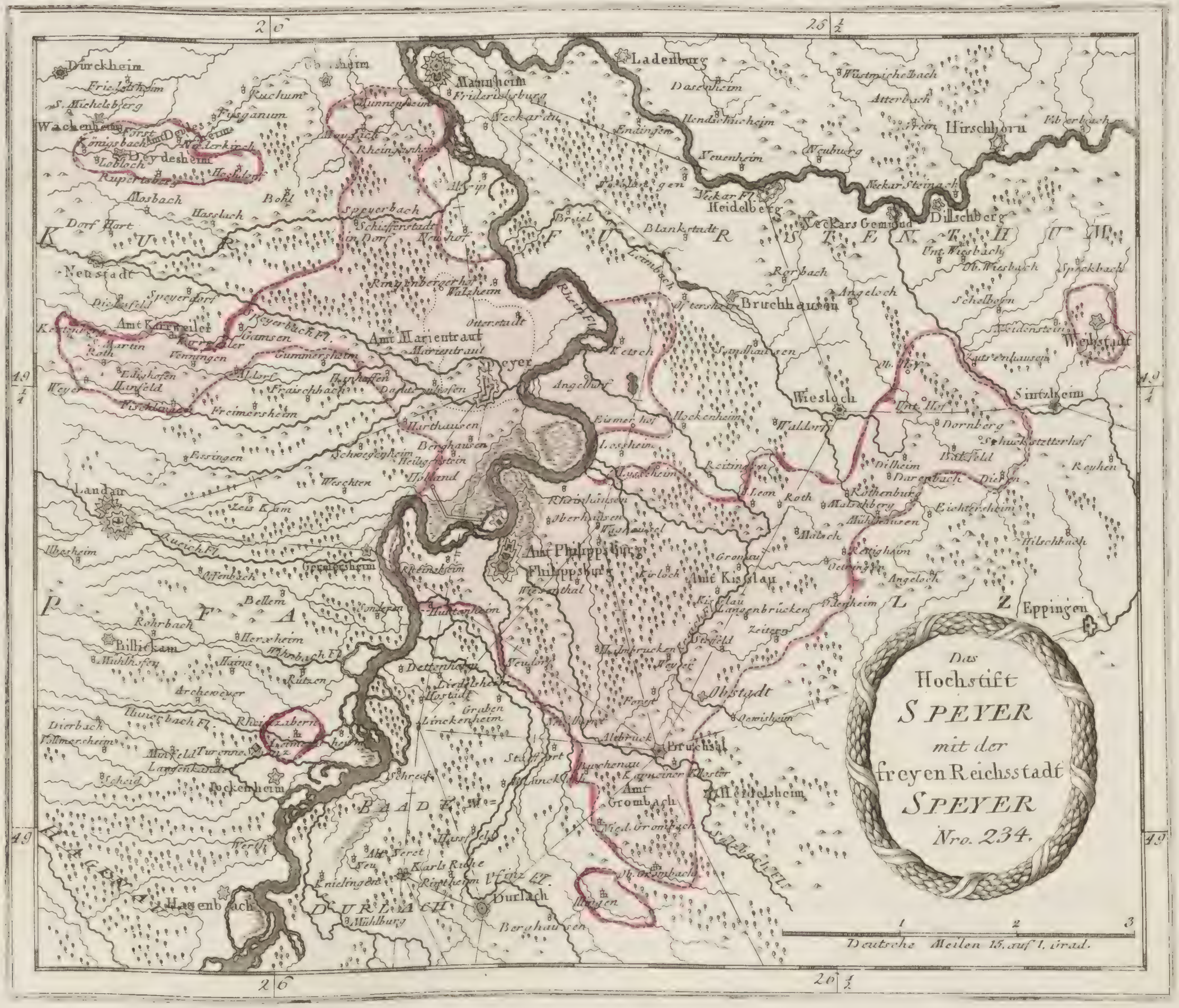
Das
Hochstift
SPEYER
mit der
freyen Reichsstadt
SPEYER
Nro. 234.
Deutsche Meilen 15. auf 1. Grad.
1
2
3
26
26 1/2
49 1/4
49
Durckheim
Wachenheim
Deydesheim
Mosbach
Dorf Hart
Neustadt
Amt Kirrweiler
Mannheim
Friderichsburg
Ladenburg
Heidelberg
Neckar Fl.
Neckars Gemund
Hirschhorn
Neckar Steinach
Dillschberg
Schwezingen
Speyerbach
Schifferstadt
Amt Marientraut
Marientraut
Speyer
Rhein Fl.
Ketsch
Bruchhausen
Wiesloch
Walldorf
Sintzheim
Weibstadt
Hockenheim
Harthausen
Berghausen
Heiligenstein
Lingenfeld
Landau
Queich Fl.
Germersheim
Amt Philippsburg
Philippsburg
Amt Kisslau
Kisslau
Langenbrücken
Eppingen
Rheinzabern
Jockenheim
Hagenbach
Liedelsheim
Linckenheim
Obstadt
Bruchsal
Amt Grombach
Heidelsheim
Karls Ruhe
Durlach
D U R L A C H
Mühlburg
Berghausen
K U R
F U R
P F A
L Z
B A D E N

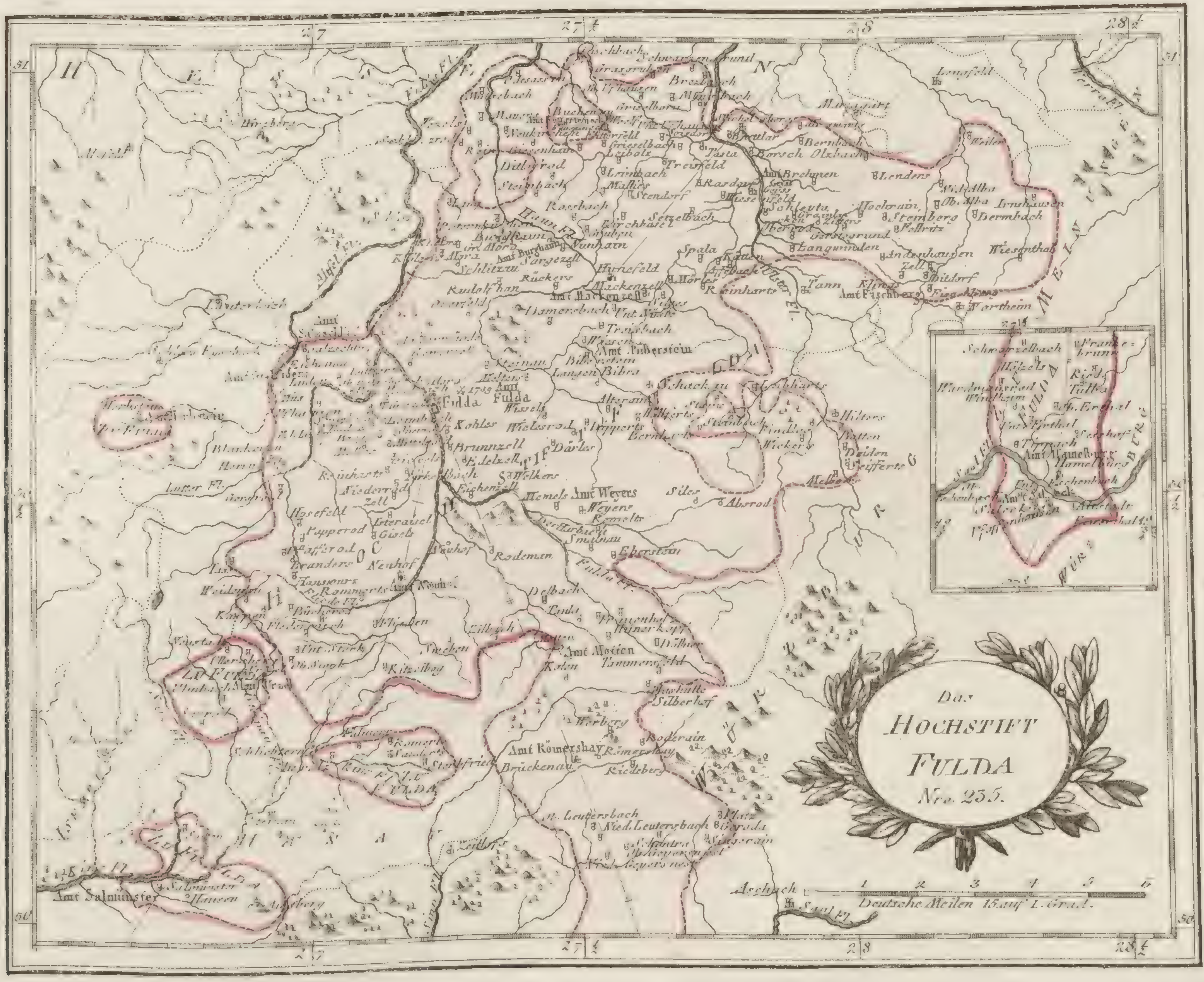

Das
HOCHSTIFT
FULDA
Nro. 235.
Deutsche Meilen 15. auf 1. Grad.
1
2
3
4
5
6
27
27 ½
28
28 ½
51
50
Fulda
Amt Burghaun
Hunfeld
Amt Mackenzell
Amt Biberstein
Amt Weyers
Amt Motten
Amt Römershag
Brückenau
Amt Salmünster
Amt Fischberg
Amt Brehnen
Amt Hammelburg
Schwarzelbach
Wiesenthal
Dermbach
Wertheim
Rossbach
Dittlofrod
Steinbach
Neuhof
Eichenzell
Hemels
Ebersstein
Silberhof
Leutersbach
Nied. Leutersbach
Hausen
Aschbach
Kintzig Fl.
Saal Fl.
Fulda Fl.
Haun Fl.
Ulster Fl.
Werra Fl.

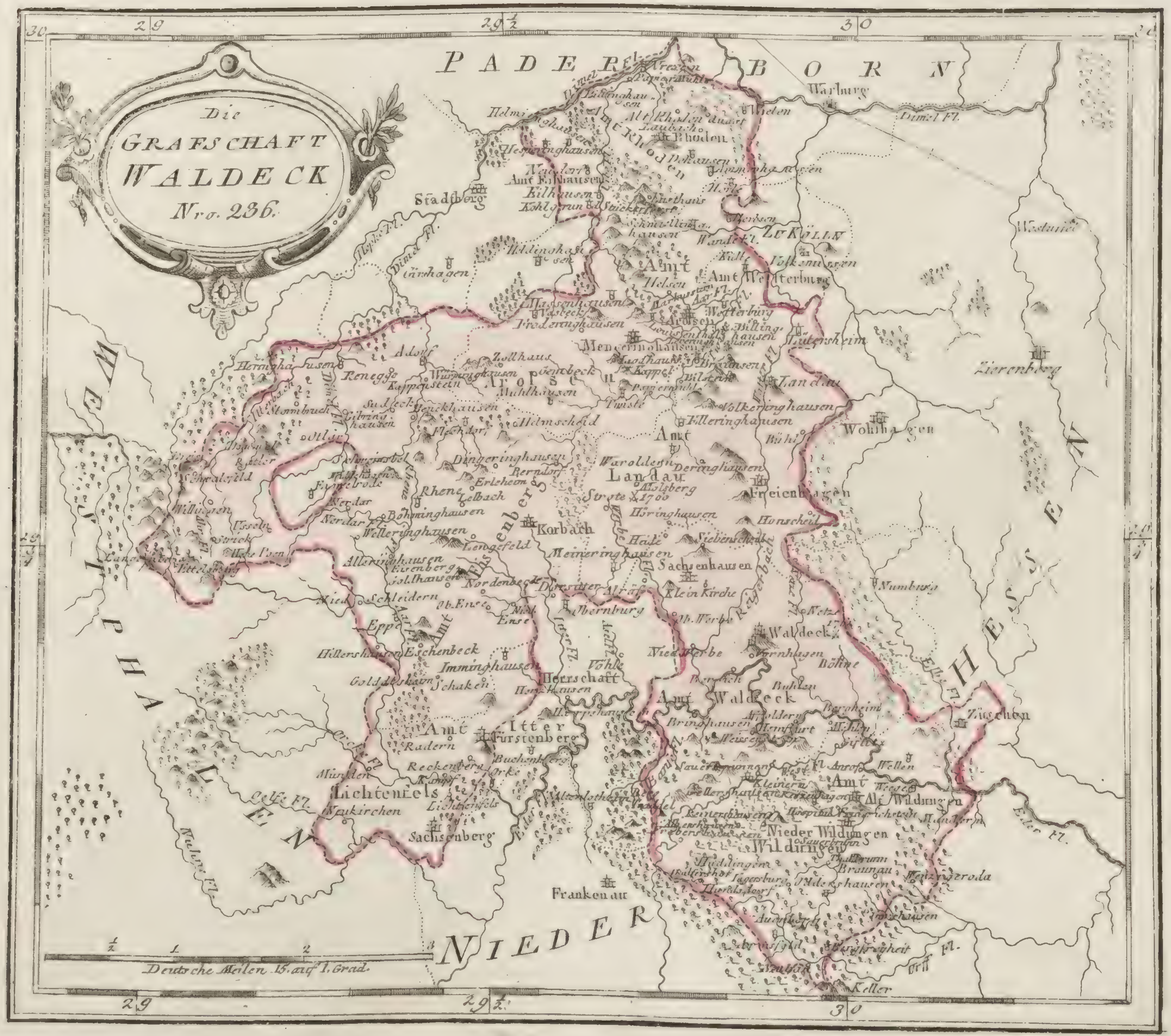

Die Grafschaft Waldeck Nro. 236.

PADERBORN
WESTPHALEN
NIEDER
HESSEN
Warburg
Dimel Fl.
Stadtberg
Amt Rhoden
Rhoden
Amt Eilhausen
Amt Helsen
Amt Wetterburg
Wetterburg
Arolsen
Mengeringhausen
Amt Landau
Landau
Wolfhagen
Zierenberg
Freienhagen
Korbach
Sachsenhausen
Eisenberg
Amt Eisenberg
Schweinsbühl
Waldeck
Amt Waldeck
Herrschaft Itter
Amt Itter
Fürstenberg
Lichtenfels
Sachsenberg
Frankenau
Amt Wildungen
Alt Wildungen
Nieder Wildungen
Wildungen
Züschen
Naumburg
Eder Fl.
Deutsche Meilen 15. auf 1. Grad.
29
29½
30
½
1
2
3

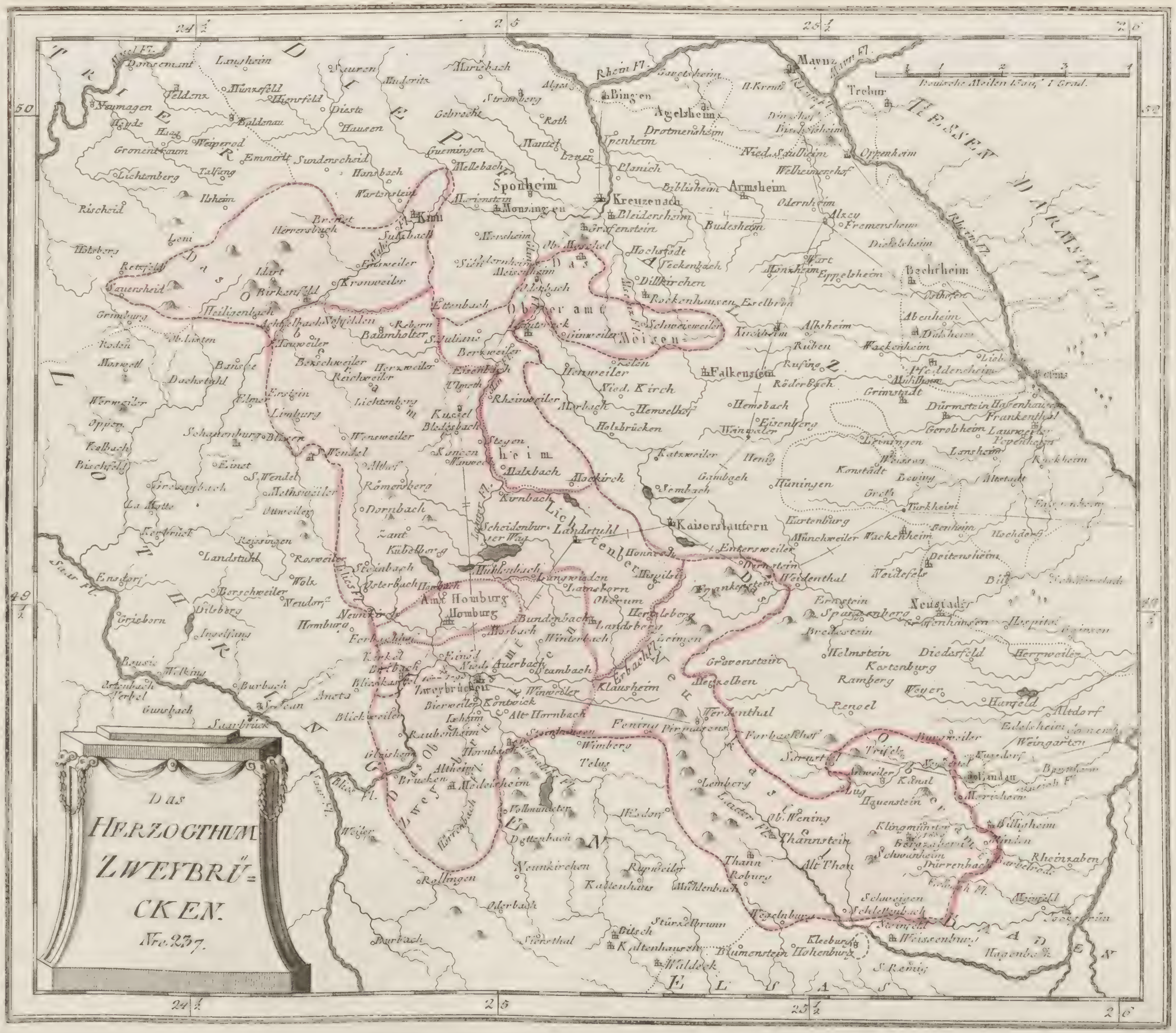
Das
HERZOGTHUM
ZWEYBRÜCKEN.
Nro. 237.
Teutsche Meilen 15 auf 1 Grad.
24 1/2
25
25 1/2
26
50
49 1/2
TRIER
DIE PFALZ
HESSEN DARMSTADT
LOTHRINGEN
ELSASS
BADEN
Rhein Fl.
Mayn Fl.
Mayntz
Bingen
Kreuzenach
Sponheim
Kirn
Armsheim
Alzey
Oppenheim
Bechheim
Das Ober amt Meisenheim
Das Oberamt Lichtenberg
Kusel
Landstuhl
Kaiserslautern
Falkenstein
Amt Homburg
Homburg
Zweybrücken
Das Oberamt Zweybrücken
Das Amt Neukastel
Pirmasens
Neustadt
Frankenthal
Worms
Türkheim
Landau
Bergzabern
Weissenburg
Saarbrück
Bitsch
Kleeburg
Rheinzabern
Lauter Fl.
Saar Fl.
Blies Fl.

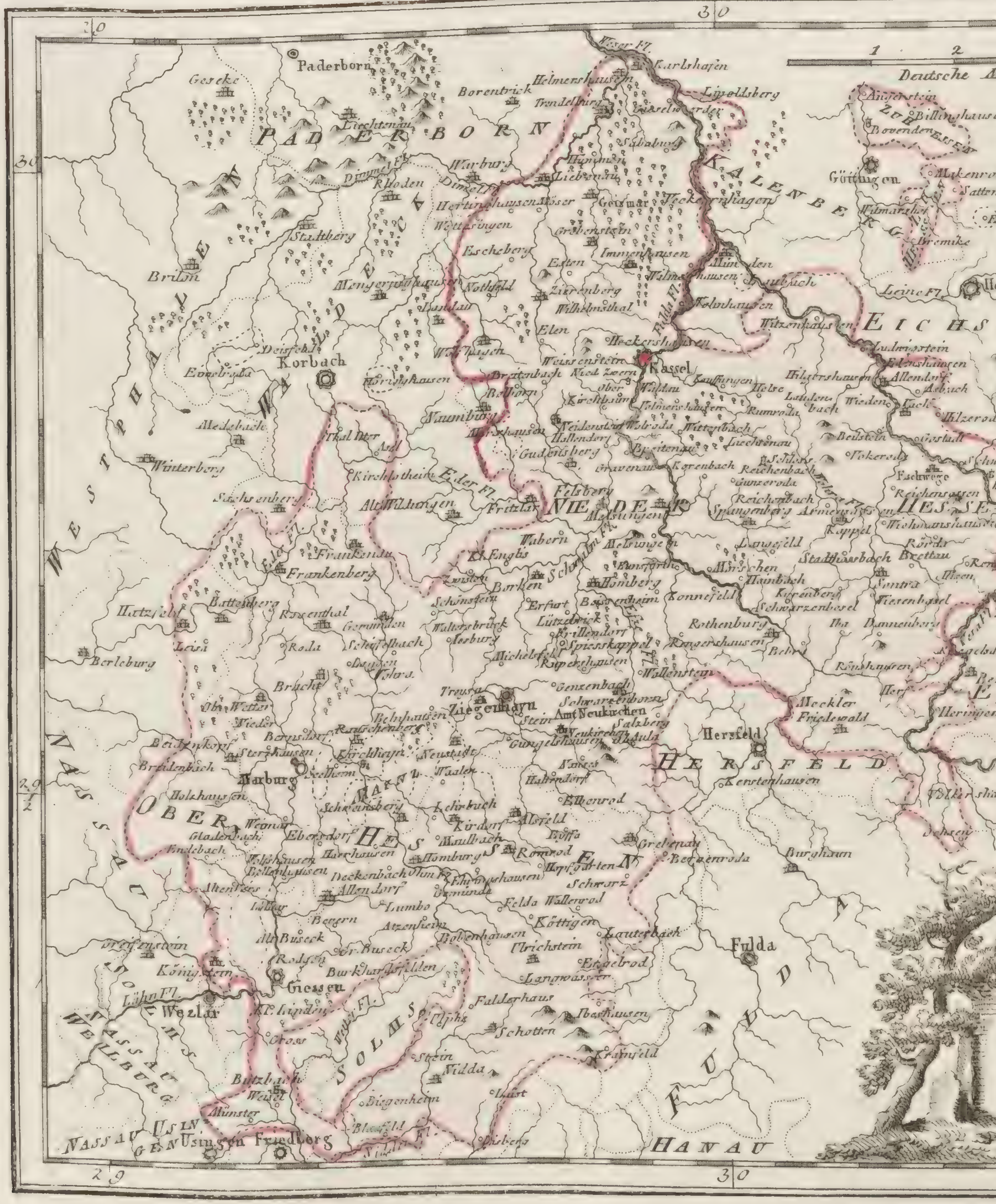
30
29
Deutsche Meilen 15. auf 1. Grad.
1 2 3 4 5 6
Weser Fl.
Karlshafen
Paderborn
PADERBORN
Helmershausen
Borentrick
Trendelburg
Lippoldsberg
Sababurg
Warburg
Diemel Fl.
Liebenau
Hofgeismar
Grebenstein
Immenhausen
KALENBERG
Göttingen
Bovenden
Witzenhausen
Heiligenstadt
EICHSFELD
Mühlhausen
Leine Fl.
WESTPHALEN
WALDECK
Korbach
Brilon
Stadtberg
Medebach
Winterberg
Wolfhagen
Naumburg
Zierenberg
Wilhelmsthal
Kassel
Fulda Fl.
Weissenstein
Kaufungen
Helsa
Lichtenau
Allendorf
Eschwege
Wanfried
Treffurt
Spangenberg
Gudensberg
Felsberg
Fritzlar
Melsungen
NIEDER HESSEN
Eder Fl.
Frankenberg
Frankenau
Wabern
Borken
Homberg
Rotenburg
Sontra
Netra
Kreuzburg
Eisenach
EISENACH
Berleburg
Battenberg
Rosenthal
Gemünden
Treysa
Ziegenhayn
Neukirchen
Herzfeld
HERSFELD
Friedewald
Heringen
Vacha
Marburg
OBER HESSEN
Biedenkopf
Kirchhayn
Neustadt
Alsfeld
Homburg
Grebenau
Burghaun
Schlitz
Fulda
FULDA
Grünberg
Giessen
Wezlar
Lahn Fl.
Königstein
Butzbach
Friedberg
Nidda
Schotten
Lauterbach
Ulrichstein
SOLMS
NASSAU
NASSAU WEILBURG
NASSAU USINGEN
Usingen
Büdingen
HANAU
Die LANDGRAFSCHAFT OBER und NIEDER HESSEN.

Nro. 238.

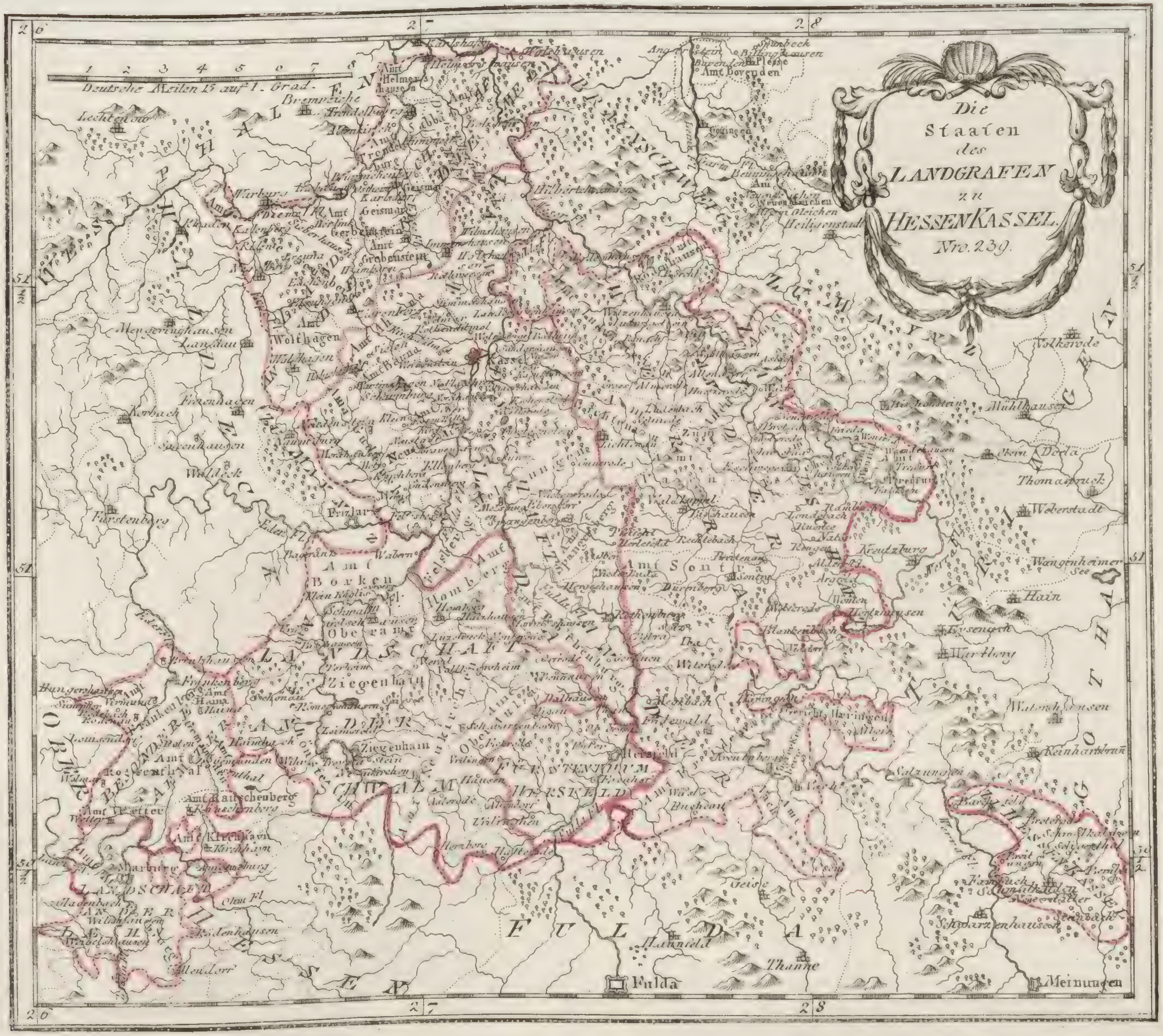

Die Staaten des LANDGRAFEN zu HESSENKASSEL.
Nro. 239.

Deutsche Meilen 15 auf 1. Grad.
1 2 3 4 5 6 7 8
26
27
28
51
51½
50½
WESTPHALEN
WALDECK
BRAUNSCHWEIG
HESSEN
FULDA
GOTHA
Kassel
Karlshafen
Göttingen
Heiligenstadt
Wolfhagen
Korbach
Waldeck
Fürstenberg
Fritzlar
Mengeringhausen
Homberg
Amt Borken
Ziegenhain
Amt Sontra
Eschwege
Mühlhausen
Eysenach
Wartburg
Kreutzburg
Hersfeld
Salzungen
Marburg
Amt Rauschenberg
Amt Kirchhain
Lichtenau
Fulda
Thanne
Meinungen
Schwarzenhausen
Weberstadt
Wangenheimer See
Volkerode
Treffurt
Warburg
Geismar
Grebenstein
Immenhausen
Witzenhausen
Allendorf
Melsungen
Spangenberg
Rotenburg
Herleshausen
Vacha
Frankenberg

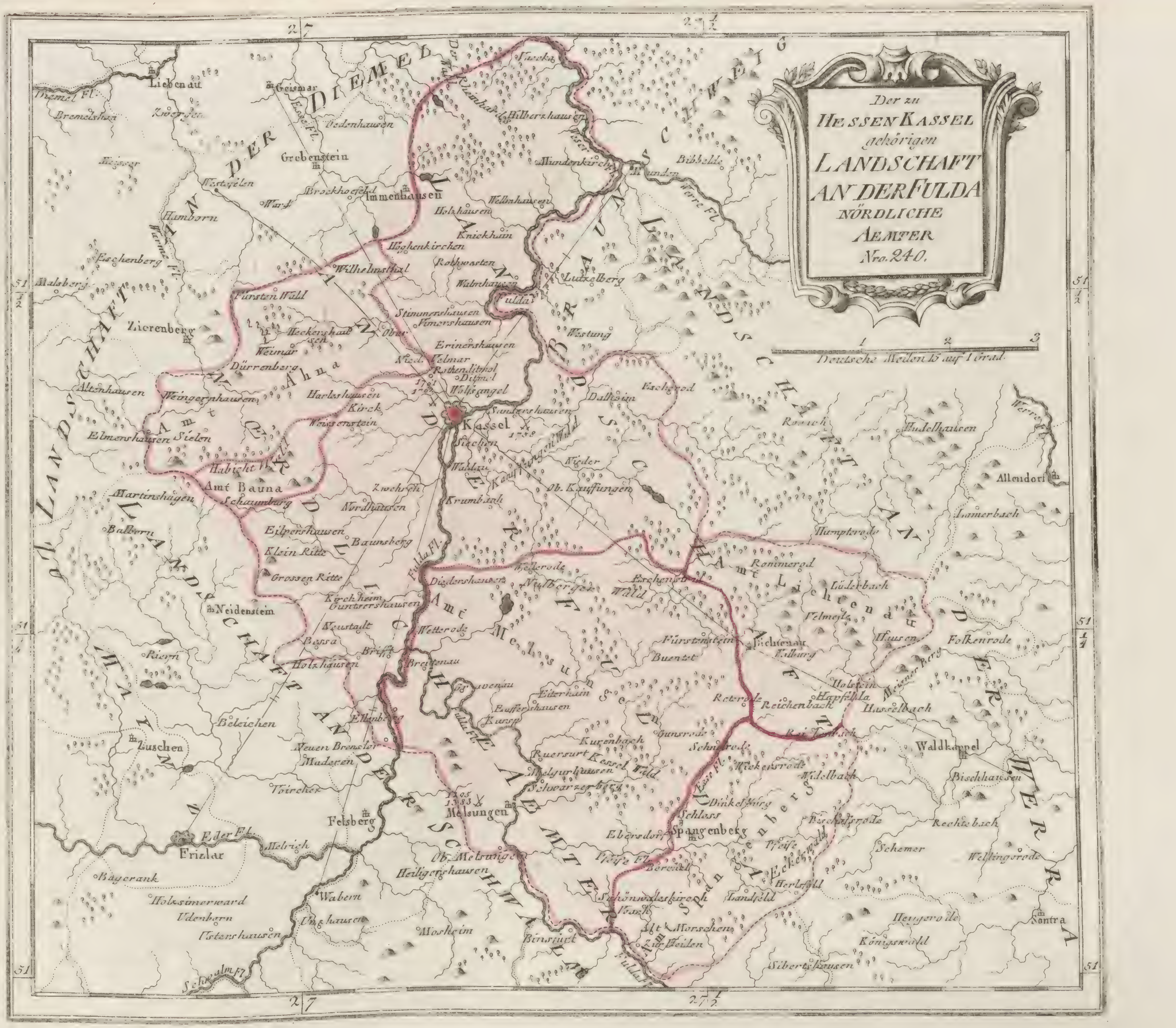

Der zu
HESSEN KASSEL
gehörigen
LANDSCHAFT
AN DER FULDA
NÖRDLICHE
AEMTER
Nro. 240.

1
2
3
Deutsche Meilen 15 auf 1 Grad.
27
27 1/2
51 1/2
51 1/4
51
LANDSCHAFT AN DER DIEMEL
LANDSCHAFT AN DER EDER
LANDSCHAFT AN DER SCHWALM
LANDSCHAFT AN DER WERRA
BRAUNSCHWEIG
NÖRDLICHE AEMTER
Amt Ahna
Amt Sielen
Amt Bauna
Amt Melsungen
Amt Lichtenau
Amt Spangenberg
Diemel Fl.
Liebenau
Bremelshsn.
Zwergen
Geismar
Hofgeismar
Ersen
Grebenstein
Westerfelen
Warf
Brockhoefefeld
Immenhausen
Hamborn
Eschenberg
Malsberg
Wilhelmsthal
Fürsten Wald
Zierenberg
Heckershausen
Weimar
Dürrenberg
Altenhausen
Weingerphausen
Elmershausen
Habicht Wald
Schaumburg
Martinshagen
Balhorn
Neidenstein
Riern
Zuschen
Beleichen
Eder Fl.
Frizlar
Felsberg
Bagerank
Holzsimerward
Udenborn
Ustershausen
Wabern
Unghausen
Mosheim
Schwalm Fl.
Veckerhagen
Hilbershausen
Mundenkirch
Münden
Bibbelde
Werra Fl.
Wellmhausen
Holzhausen
Knickhain
Hoghenkirchen
Rothwarten
Walmhausen
Luzelberg
Stimmershausen
Simershausen
Erinershausen
Nied. Velmar
Rothenditmol
Ditmel
Wolfsangel
Harleshausen
Kirch
Weissenstein
Kassel
Sandershausen
Dallstein
Eschenrod
Kaufunger Wald
Wahlen
Nieder
Ob. Kauffungen
Zwehren
Nordhausen
Krumbach
Eilperhausen
Baunsberg
Klein Ritte
Grossen Ritte
Kirchheim
Guntrershausen
Neustadt
Bossa
Holzhausen
Fulda Fl.
Dudershausen
Wellerode
Vulberger Wald
Eschenstruth
Wetterode
Brettenau
Quentel
Fürstenstein
Lichtenau
Buenstet
Retterode
Reichenbach
Eiterhain
Elmershausen
Kurenbach
Kassel Wald
Melgurhausen
Schwarzenberg
Gunsrode
Schnelrode
Melsungen
Ob. Melsungen
Heiligenhausen
Dinkelburg
Schloss
Spangenberg
Ebersdorf
Pfiefe Fl.
Schönwalder Kirch
Landfeld
Herlefeld
Alt Morschen
Binsfurt
Heiden
Essewald
Rossbach
Hundelshausen
Allendorf
Hamerbach
Hümpterode
Rommerod
Lüderbach
Velmeden
Hausen
Folkenrode
Holstein
Hopfelde
Meisner Berg
Hasselbach
Waldkappel
Wickersrode
Widelbach
Bischhausen
Bischoffrode
Rechtebach
Schemer
Weltingerode
Hengerode
Königswald
Sontra
Sibertshausen

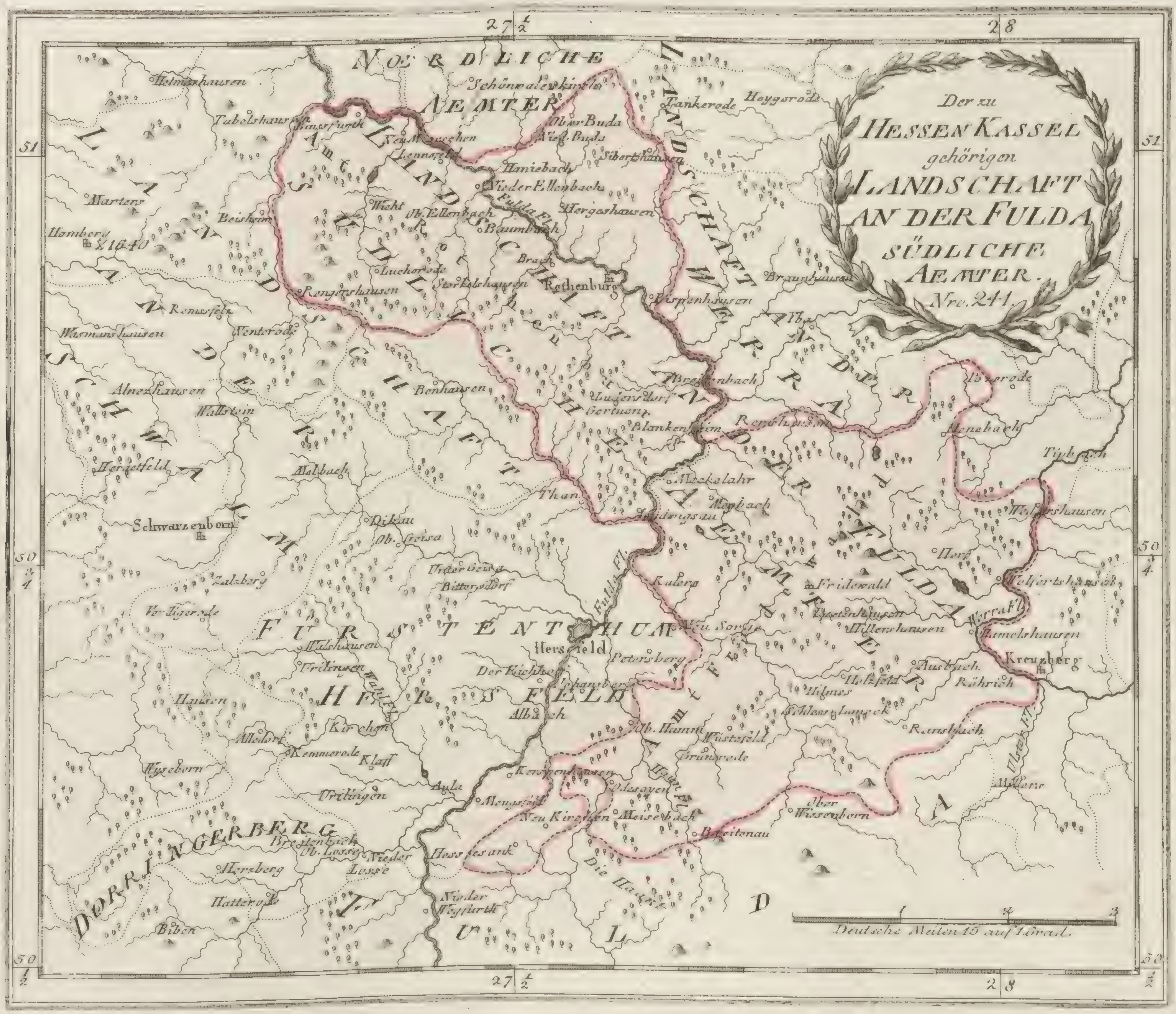
Der zu
HESSEN KASSEL
gehörigen
LANDSCHAFT
AN DER FULDA
SÜDLICHE
AEMTER.
Nro. 241.
NORDLICHE AEMTER
LANDSCHAFT AN DER WERRA
AMT LANDSCHAFT AN DER FULDA
LANDGRAFSCHAFT HESSEN
FÜRSTENTHUM HERSFELD
AEMTER
FULDA
DORRINGERBERG
Fulda Fl.
Werra Fl.
Ulster Fl.
Die Haune
Helmarshausen
Tabelshausen
Rinsfurth
Neuenkirchen
Lennersfeld
Schönwalde
Ober Buda
Nied. Buda
Hamiebach
Sibertshausen
Nieder Ellenbach
Hergeshausen
Wicht
Ob. Ellenbach
Baumbach
Brach
Luckerode
Sterkelshausen
Rengershausen
Rothenburg
Tankerode
Heygsrode
Braunhausen
Marters
Beisheim
Homberg
Renzsfeld
Warmanshausen
Wentsrode
Alnezhausen
Wallstein
Benhausen
Herfestfeld
Malbach
Breitenbach
Laudersdorf
Gertuen
Blankenheim
Ronshausen
Iba
Thal
Meckelahr
Maybach
Schwarzenborn
Dikau
Ob. Geisa
Unter Geisa
Bittersdorf
Kalers
Fridewald
Zalzberg
Neu Sorge
Hersfeld
Petersberg
Der Eichhof
Johannsberg
Albach
Hausen
Allsdorf
Kemmerode
Kirchen
Klaff
Wysebcrn
Urtlingen
Aula
Ob. Haun
Wüstefeld
Grünerode
Kersenhausen
Menzefeld
Neu Kirchen
Hessesank
Breitenbach
Ob. Losse
Nieder Losse
Herzberg
Hatterode
Biben
Nieder Wegfurth
Breitenau
Ober Wissenborn
Hilmes
Schloss Landeck
Heifeld
Ransbach
Ausbach
Röhrich
Kreuzberg
Hamelshausen
Willershausen
Brestenhausen
Wolfertshausen
Herf
Heringen
Pönerode
Tiefbach
Widdershausen
Mallartz
A
D
L
U
T
27 1/2
28
51
50 3/4
50 1/2
0 1 2 3
Deutsche Meilen 15 auf 1 Grad.

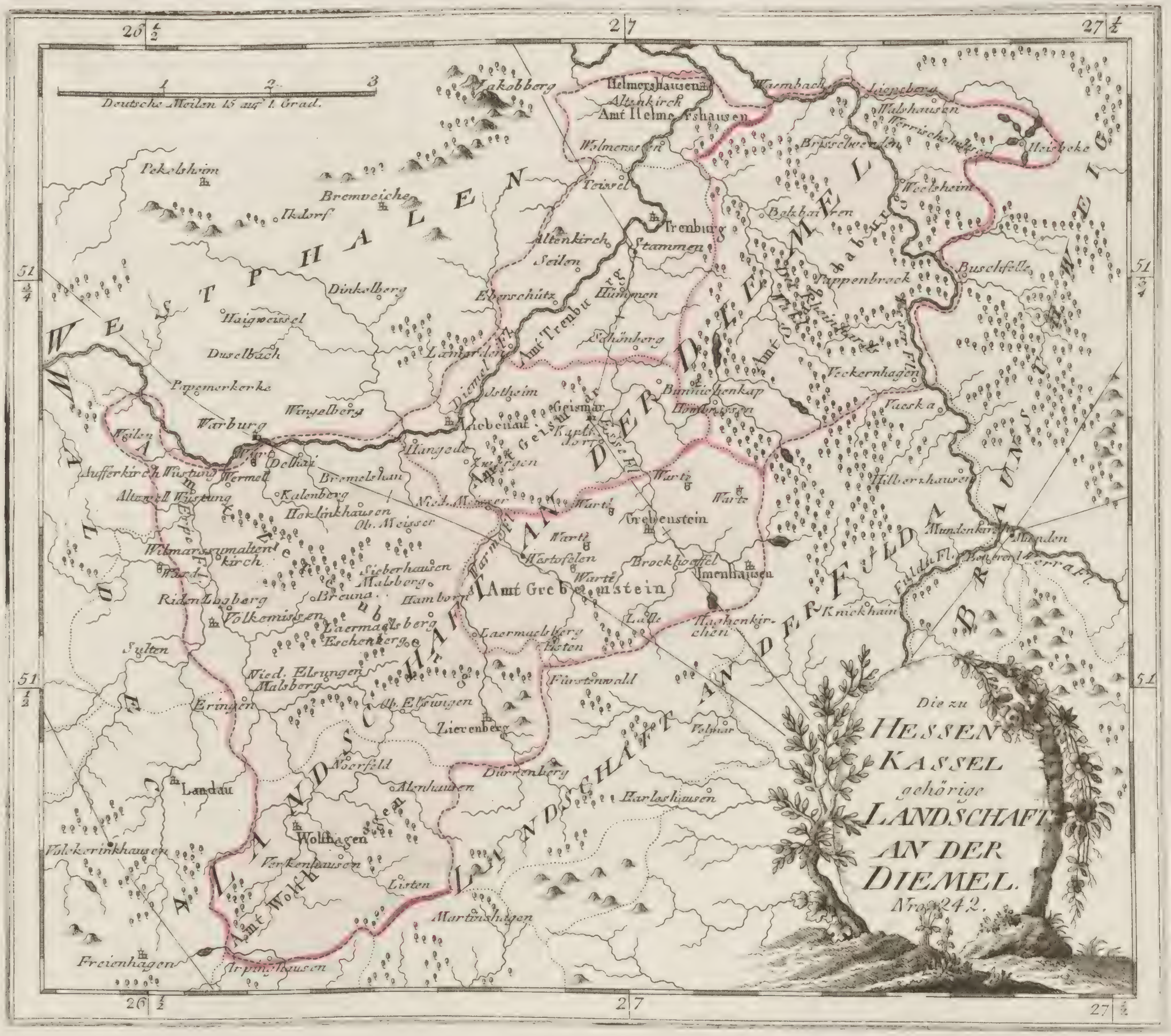
Die zu
HESSEN
KASSEL
gehörige
LANDSCHAFT
AN DER
DIEMEL.
No. 242.
Deutsche Meilen 15 auf 1 Grad.
1
2
3
26 ½
27
27 ½
51 ¾
51 ½
51
WESTPHALEN
WALDECK
BRAUNSCHWEIG
LANDSCHAFT AN DER DIEMEL
LANDSCHAFT AN DER FULDA
Jakobberg
Helmershausen
Altenkirch
Amt Helmershausen
Warmbach
Lippoberg
Walshausen
Wolmerssen
Heisbeke
Pekelsheim
Bremveiche
Ikdorf
Teissel
Trenburg
Stammen
Altenkirch
Seilen
Bekhausen
Woelsheim
Pappenbrock
Buschfelde
Dinkelberg
Haigweissel
Duselbach
Eberschütz
Hümmen
Amt Trenburg
Schönberg
Lamerden
Diemel Fl.
Veckernhagen
Papenmorkerke
Wingelberg
Warburg
Istheim
Geismar
Liebenau
Amt Geismar
Bunnichenkap
Vaeska
Weilen
Warte
Dellhas
Bremelshau
Hangede
Zwergen
Hilberhausen
Aufferkirch Wüstung
Wermell
Altewell Wüstung
Kalenberg
Hoklinkhausen
Ob. Meisser
Nied. Meisser
Warte
Grebenstein
Mundenkirch
Münden
Wilmarssumaltenkirch
Sieberhausen
Malsberg
Wartofelen
Brockhoffel
Imenhausen
Fulda Fl.
Werra Fl.
Ward
Ridenzbgberg
Volkemissen
Breuna
Hamborn
Amt Grebenstein
Laermalsberg
Eschenberg
Lüttke
Hashenkirchen
Knickhain
Sulten
Laermalsberg
Listen
Nied. Elsungen
Malsberg
Fürstenwall
Eringen
Ob. Elsungen
Zierenberg
Volmar
Noerfeld
Altenhausen
Dürrenberg
Harleshausen
Landau
Wolfhagen
Volkerinkhausen
Verkenhausen
Listen
Amt Wolfhagen
Martinshagen
Freienhagen
Irpinghausen

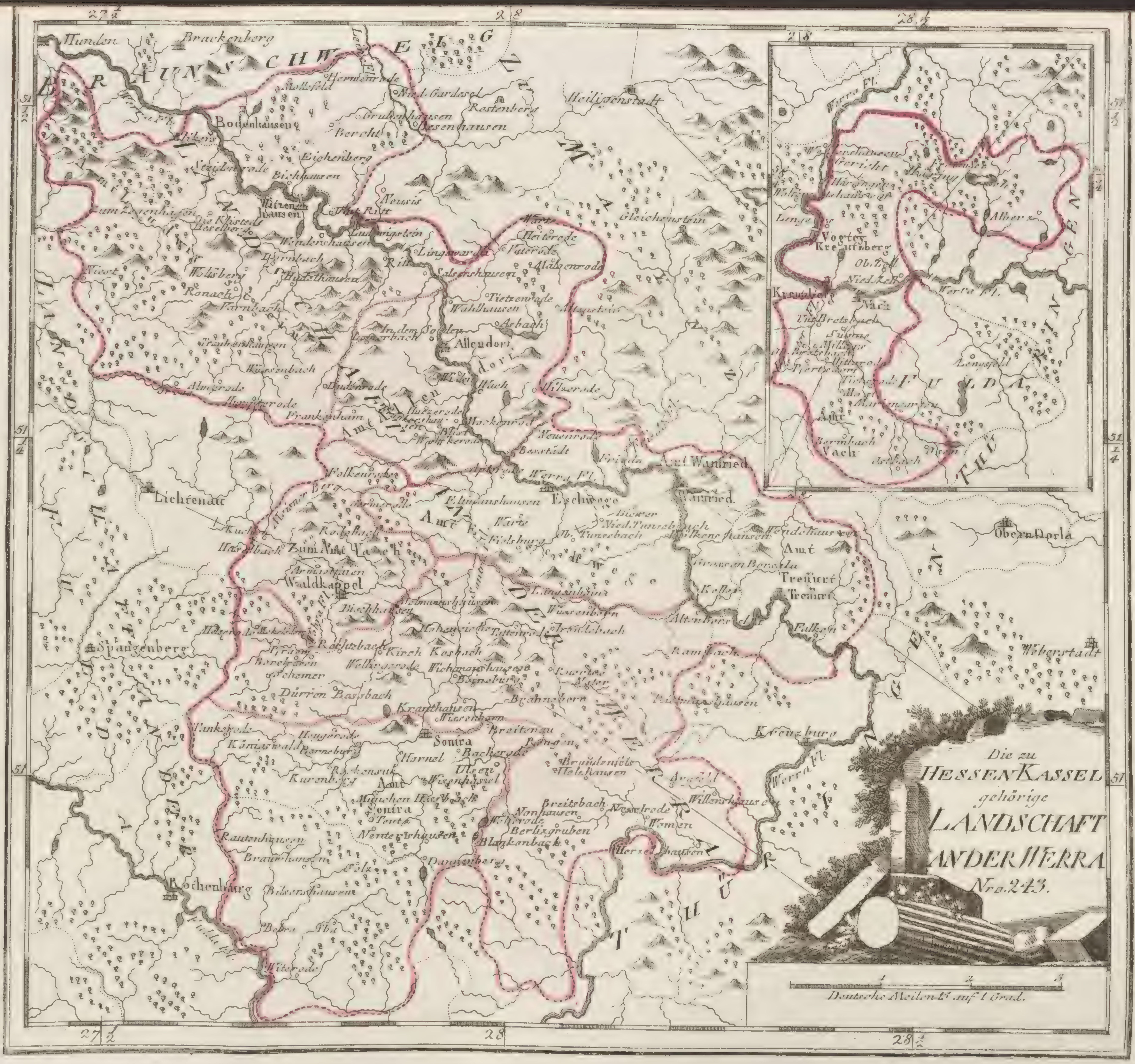
Die zu
HESSEN KASSEL
gehörige
LANDSCHAFT
AN DER WERRA
Nro. 243.

Deutsche Meilen 15 auf 1 Grad.
1
2
3
27 1/2
28
28 1/2
51
51 1/4
51 1/2
BRAUNSCHWEIG
ZUM MAYNZ
LANDGRAFSCHAFT HESSEN
THÜRINGEN
FULDA
Werra Fl.
Fulda Fl.
Hunden
Brackenberg
Bodenhausen
Witzenhausen
Heiligenstadt
Rostenberg
Gleichenstein
Ludwigstein
Lichtenau
Spangenberg
Rothenburg
Allendorf
Eschwege
Amt Wanfried
Wanfried
Frieda
Amt Treffurt
Treffurt
Ober Dorla
Weberstadt
Kreuzburg
Waldkappel
Zum Amt Bischhausen
Bischhausen
Sontra
Amt Sontra
Breitenau
Herleshausen
Amt Vach
Vach
Vogtey Kreutzberg
Kreutzberg
Lengsfeld
Berka

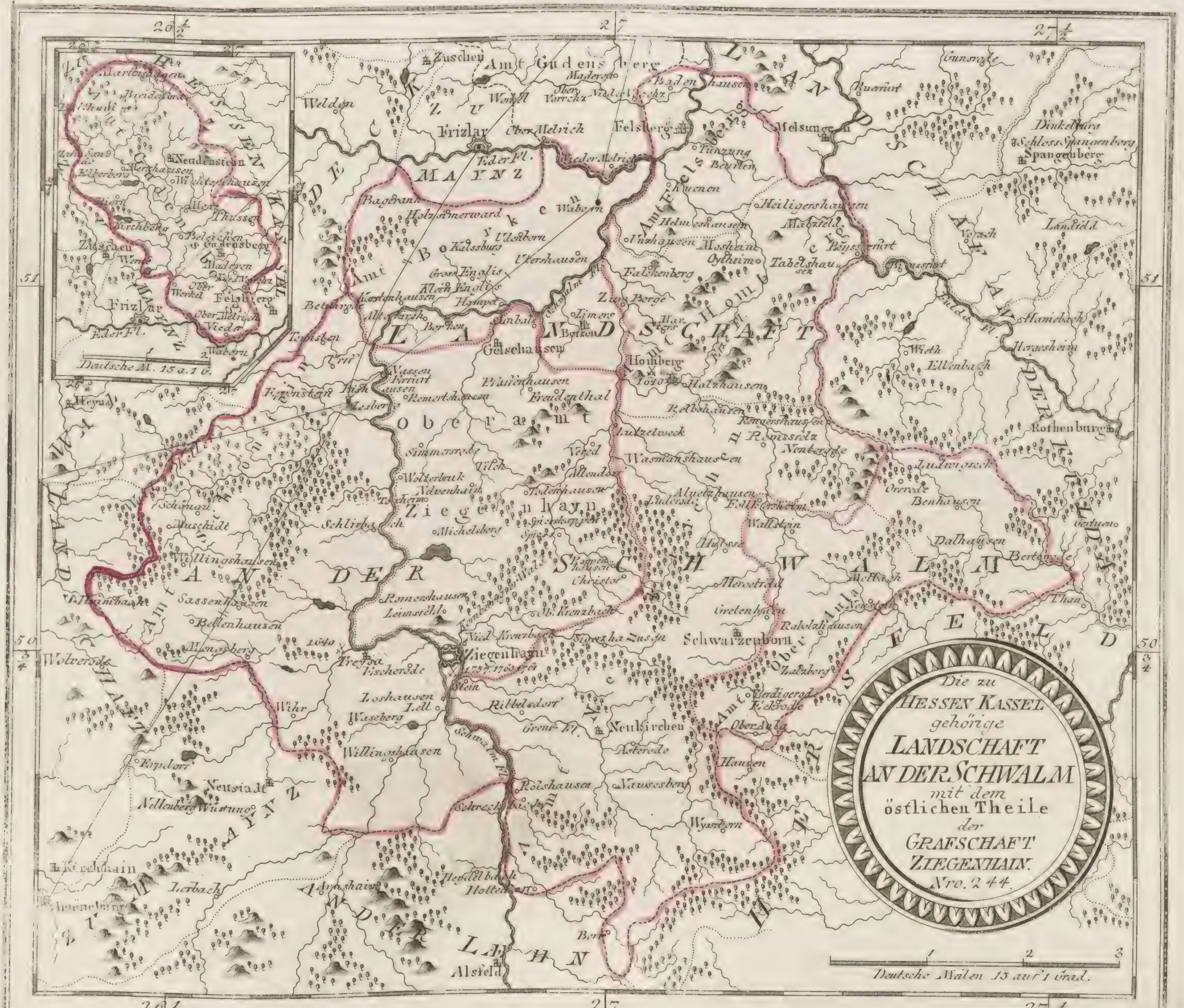

Die zu
HESSEN KASSEL
gehörige
LANDSCHAFT
AN DER SCHWALM
mit dem
östlichen Theile
der
GRAFSCHAFT
ZIEGENHAIN.
Nro. 244.

Deutsche Meilen 15 auf 1 Grad.

26 1/2
27
27 1/2
51
50 3/4
1
2
3
Deutsche M. 15 a. 1 G.
Amt Gudensberg
Zuschen
Frizlar
Felsberg
Melsungen
Spangenberg
Eder Fl.
MAYNZ
Wabern
Amt Borken
Homberg
Rothenburg
Ziegenhain
Treysa
Schwarzenborn
Neukirchen
Neustadt
Kirchhain
Alsfeld
Schwalm Fl.
Fulda Fl.
Amt Felsberg
Amt Homberg
Oberamt Ziegenhayn
LANDSCHAFT AN DER SCHWALM
LANDSCHAFT AN DER LAHN
AMT NEUSTADT
Amt Oberaula
Oberaula
HERSFELD
D

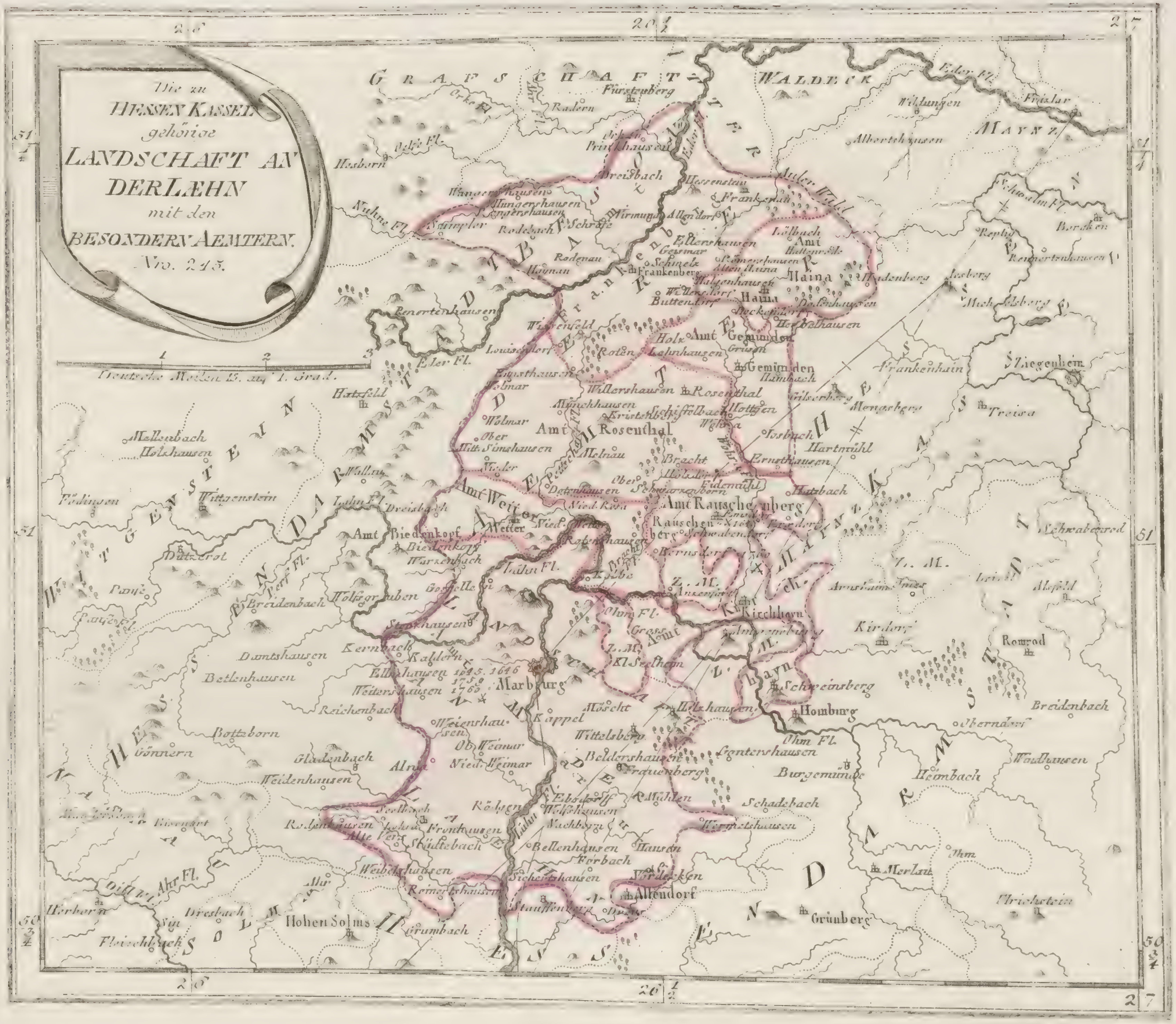

Die zu
HESSEN KASSEL
gehörige
LANDSCHAFT AN
DER LÆHN
mit den
BESONDERN AEMTERN.
Nro. 245.

Deutsche Meilen 15. zu 1. Grad.

1
2
3
26
26½
27
51¼
51
50¾
GRAFSCHAFT
WALDECK
MAYNZ
WITGENSTEIN
DARMSTADT
NASSAU
SOLMS
HESSEN DARMSTADT
Fürstenberg
Wildungen
Fritzlar
Eder Fl.
Hesborn
Nuhne Fl.
Albertshausen
Dreisbach
Frankenberg
Haina
Amt Haina
Amt Gemünden
Gemünden
Frankenhain
Ziegenhain
Treisa
Hatzfeld
Rosenthal
Amt Rosenthal
Wetter
Amt Wetter
Biedenkopf
Amt Biedenkopf
Wittgenstein
Amt Rauschenberg
Rauschenberg
Kirchhayn
Amt Kirchhayn
Lahn Fl.
Ohm Fl.
Marburg
1645. 1646
1759
1760
Schreinsberg
Homburg
Kappel
Amt Schweinsberg
Frauenberg
Allendorf
Grünberg
Hohen Solms
Herborn
Alsfeld
Romrod
Breidenbach
Gladenbach
Staufenberg
Merlau
Ulrichstein

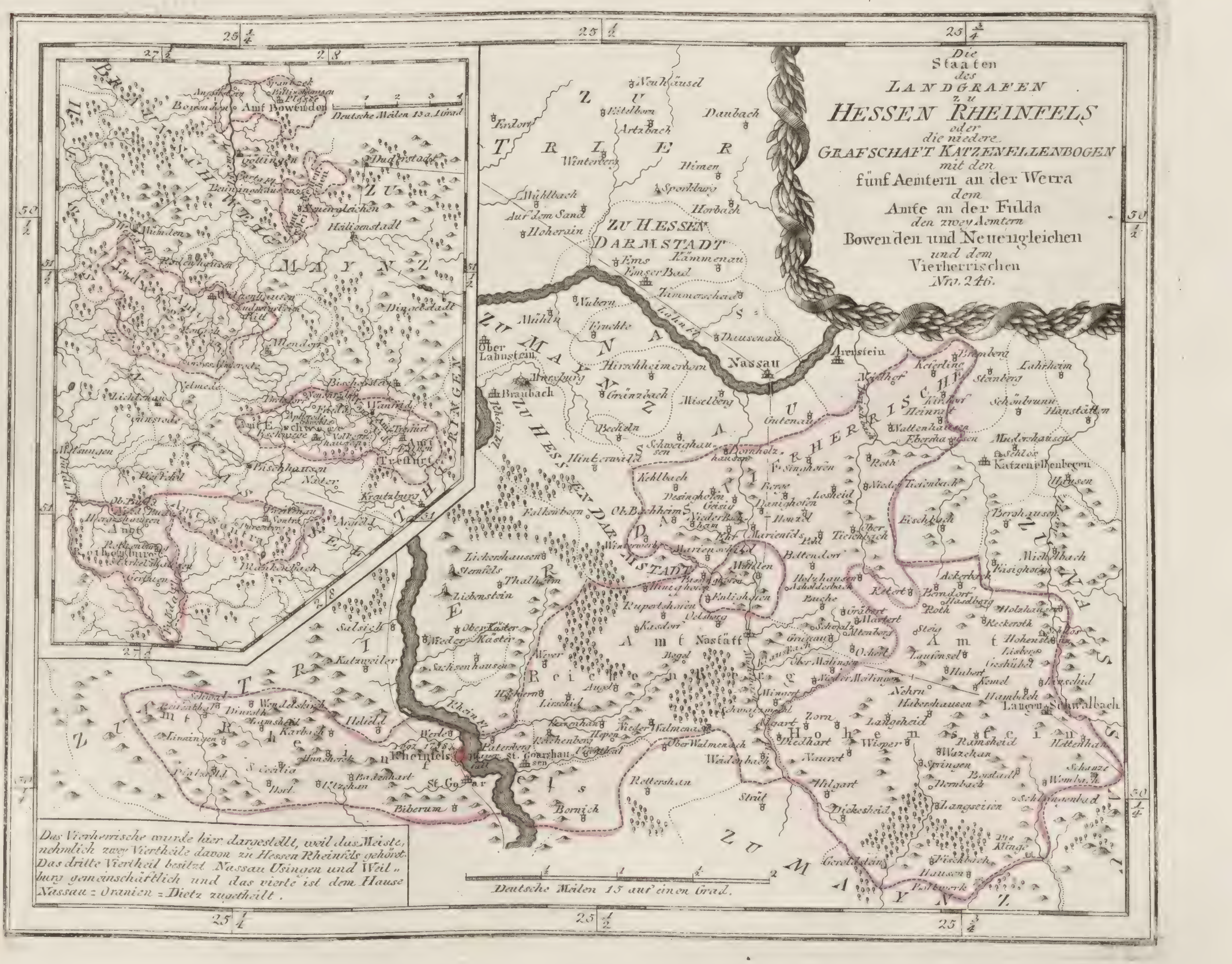

Die
Staaten
des
LANDGRAFEN
zu
HESSEN RHEINFELS
oder
die niedere
GRAFSCHAFT KATZENELLENBOGEN
mit den
fünf Aemtern an der Werra
dem
Amte an der Fulda
den zwey Aemtern
Bowenden und Neuengleichen
und dem
Vierherrischen
Nro. 246.

Das Vierherrische wurde hier dargestellt, weil das Meiste, nehmlich zwey Viertheile davon zu Hessen Rheinfels gehört. Das dritte Viertheil besitzt Nassau Usingen und Weilburg gemeinschäftlich und das vierte ist dem Hause Nassau = Oranien = Dietz zugetheilt.

25 1/4
25 1/2
25 3/4
50 1/2
50 1/4
Deutsche Meilen 15 auf einen Grad.
Deutsche Meilen 15 a. 1 Grad
1
2
3
4
27
28
51
Z U T R I E R
ZU HESSEN DARMSTADT
ZU NASSAU
ZU HESSEN DARMSTADT
ZU MAYNZ
ZU NASSAU
VIERHERRISCHE
Amt Nastätt
Amt Reichenberg
Amt Hohenstein
Amt Rheinfels
Neuhäusel
Daubach
Eitelborn
Arzbach
Erdorf
Winterberg
Himen
Sporkburg
Horbach
Mühlbach
Auf dem Sand
Hoherain
Ems
Emser Bad
Kämmenau
Zimmerschied
Nubern
Fruchte
Mühln
Dausenau
Nassau
Arnstein
Ober Lahnstein
Marxburg
Braubach
Hirschheimerhain
Grenzbach
Miselberg
Becheln
Hinterwald
Schweighausen
Dornholzhausen
Gutenau
Singhofen
Kehlbach
Desinghofen
Ob. Bachheim
Geisig
Niederbachheim
Marienfels
Dahnighofen
Losheid
Holzhausen
Buche
Miehlen
Kalkofen
Rupertshofen
Oelsberg
Kasdorf
Bogel
Nastätt
Gemmerich
Falkenborn
Lickershausen
Sternfels
Thalheim
Liebenstein
Ober Kaster
Nieder Kaster
Weyer
Sachsenhausen
Heyhern
Lierscheid
Auel
Reichenberg
Patersberg
Rheinfels
St. Goar
St. Goarshausen
Nieder Walmenach
Ober Walmenach
Weidenbach
Rettershain
Bornich
Struth
Katzweiler
Salzig
Biberum
Utzchan
Badenhart
Holzfeld
Karbach
Hunsdorf
Werlau
Wendelskirch
Pfalzfeld
Lingingen
Zorn
Diethart
Nauroth
Wisper
Hilgart
Dickesheid
Langscheid
Huberhausen
Nehru
Hambach
Langen Schwalbach
Ramsheid
Watzhan
Springen
Dornbach
Langseiten
Schlangenbad
Geroldstein
Fischbach
Hausen
Die Klinge
Hettenhan
Schanze
Wombach
Bremberg
Keierling
Steinberg
Lahrheim
Kirchof
Heinrat
Schönbrunn
Hanstätten
Nattenhausen
Ebersthausen
Roth
Miederhausen
Schloss Katzenelnbogen
Nieder Tiefenbach
Ober Tiefenbach
Eischbach
Bershausen
Michelbach
Weiher
Ackerbach
Ketert
Berndorf
Hasselbach
Holzhausen
Rekeroth
Hohenstein
Lauffensel
Hubert
Kemel
Steig
Gräbert
Martert
Altenberg
Ochert
Hohlenfels
Grinau
Ober Mellingen
Nieder Mellingen
Rhein
Lahn
Amt Bowenden
Bowenden
Göttingen
Duderstadt
Hülgenstadt
Neuengleichen
Witzenhausen
Dingelstadt
Allendorf
Eschwege
Wanfried
Treffurt
Amt Treffurt
Bischhausen
Netra
Kreutzburg
Sontra
Rotenburg
Amt Rotenburg
Heringen
BRAUNSCHWEIG
ZU MAYNZ
ZU HESSEN KASSEL
THÜRINGEN

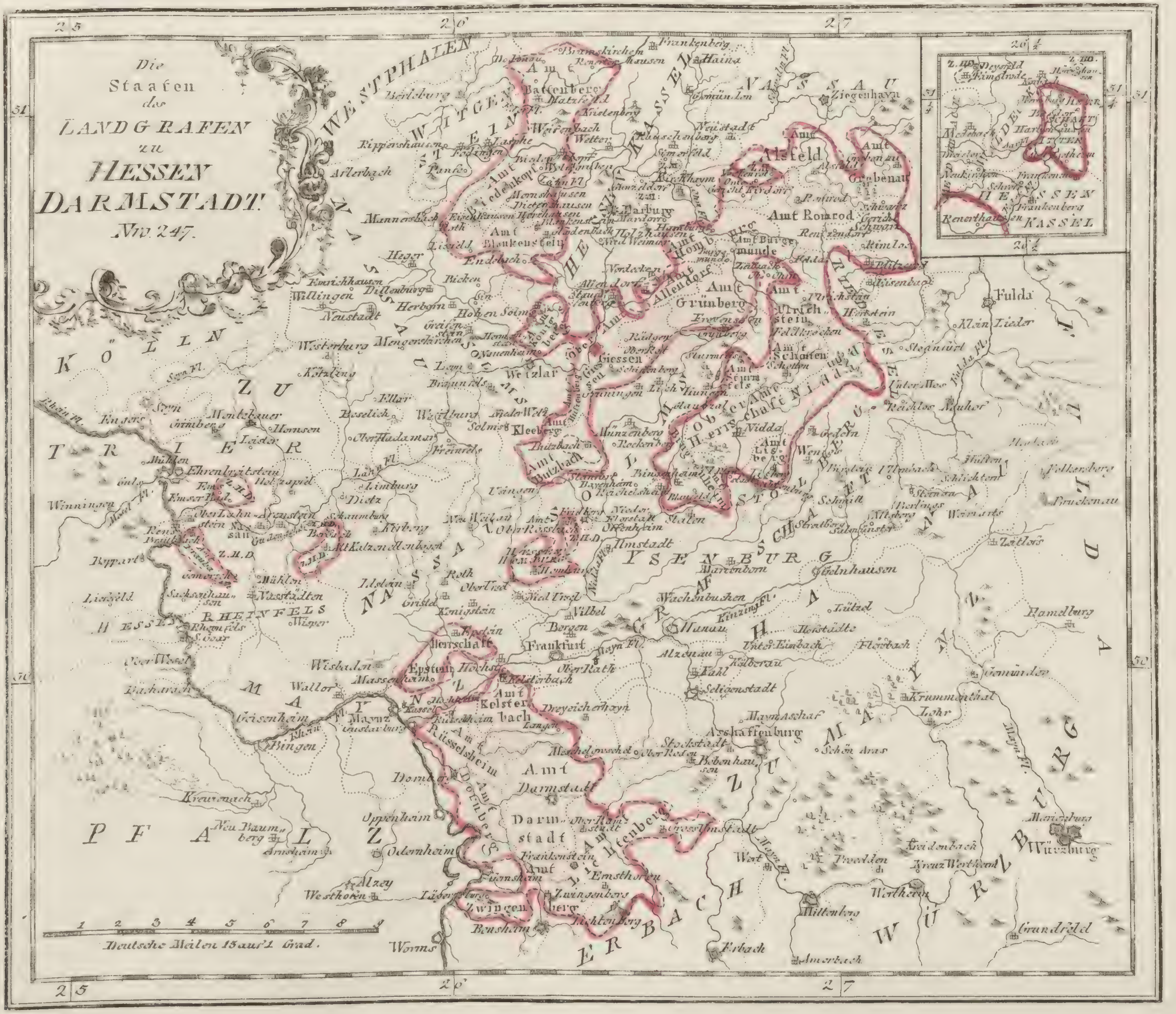

Die Staaten des LANDGRAFEN zu HESSEN DARMSTADT. No. 247.

WESTPHALEN
WITGENSTEIN
NASSAU
KÖLN
ZU TRIER
HESSEN RHEINFELS
MAINZ
PFALZ
YSENBURG
HANAU
GRAF
SOLMS
ERBACH
WÜRZBURG
FULDA
STOLBERG
HESSEN KASSEL
Amt Battenberg
Amt Biedenkopf
Amt Blankenstein
Alsfeld
Amt Romrod
Amt Grünberg
Amt Homburg
Amt Allendorf
Amt Burg Gemünde
Amt Ulrichstein
Amt Schotten
Giessen
Marburg
Wetzlar
Butzbach
Amt Butzbach
Nidda
Herrschaft Eppstein
Amt Kelsterbach
Amt Rüsselsheim
Amt Darmstadt
Darmstadt
Amt Dornberg
Amt Lichtenberg
Zwingenberg
Frankfurt
Hanau
Aschaffenburg
Mainz
Bingen
Worms
Bensheim
Fulda
Würzburg
Ziegenhayn
Frankenberg
Berleburg
Dillenburg
Herborn
Limburg
Wisbaden
Oppenheim
Alzey
Miltenberg
Erbach
Wertheim
Gelnhausen
Seligenstadt
Friedberg
Ehrenbreitstein
Coblenz
1 2 3 4 5 6 7 8 9
Deutsche Meilen 15 auf 1 Grad.
25
26
27
50
51

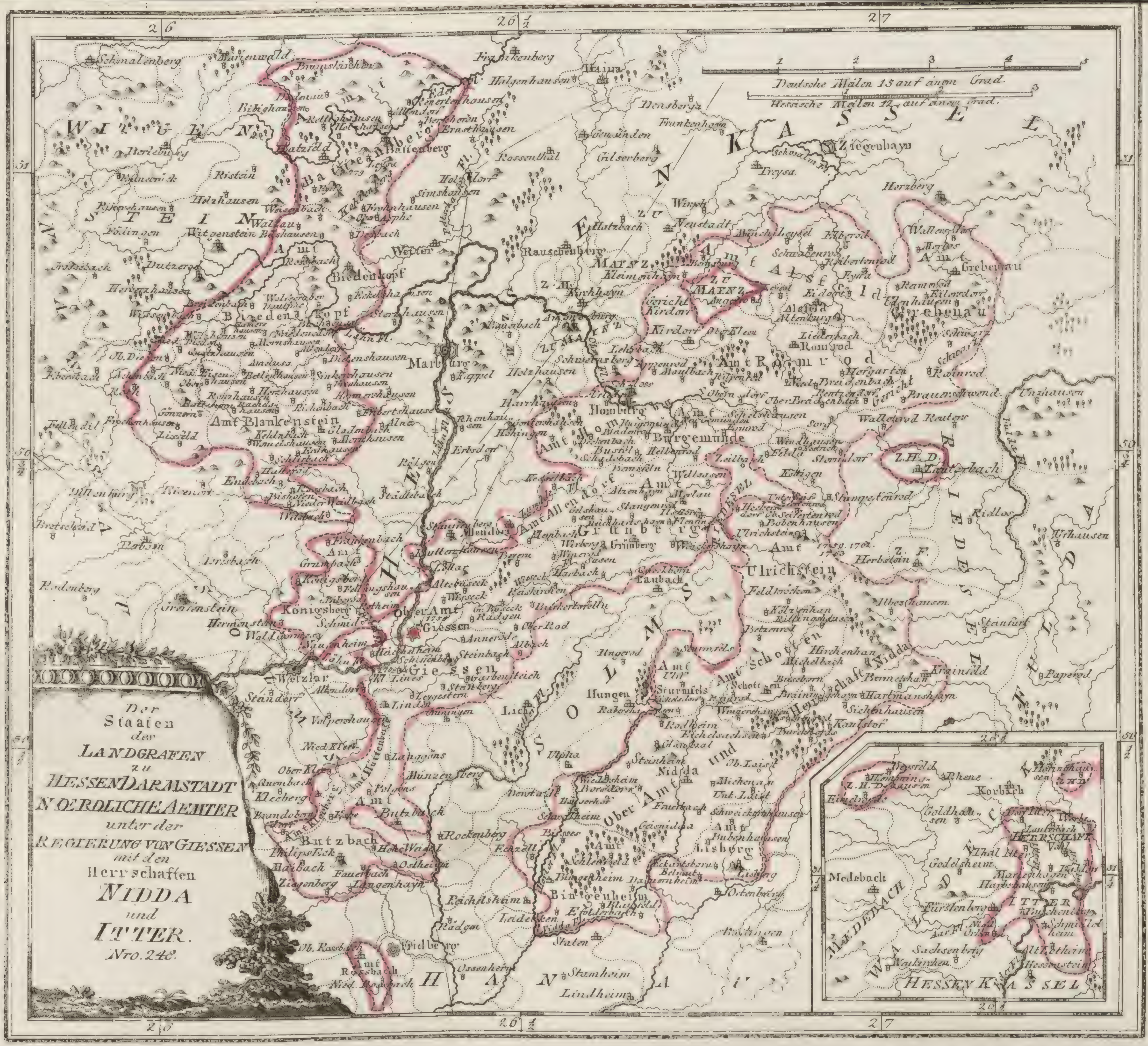

Der Staaten des LANDGRAFEN zu HESSEN DARMSTADT NOERDLICHE AEMTER unter der REGIERUNG VON GIESSEN mit den Herrschaften NIDDA und ITTER.

Nro. 248.

Deutsche Meilen 15 auf einen Grad.
Hessische Meilen 12 auf einen Grad.
WITGENSTEIN
NASSAU
KASSEL
ZU MAYNZ
SOLMS
HANAU
RIEDESEL
FULDA
Amt Blankenstein
Amt Biedenkopf
Amt Battenberg
Amt Alsfeld
Amt Grebenau
Amt Romrod
Amt Homburg
Amt Allendorf
Amt Grünberg
Amt Ulrichstein
Amt Schotten
Ober Amt Giessen
Amt Butzbach
Amt Rossbach
Ober Amt Nidda
Amt Bingenheim
Marburg
Giessen
Wetzlar
Friedberg
Ziegenhayn
Lauterbach
Medebach
Korbach
HERRSCHAFT ITTER
WALDECK
HESSEN KASSEL

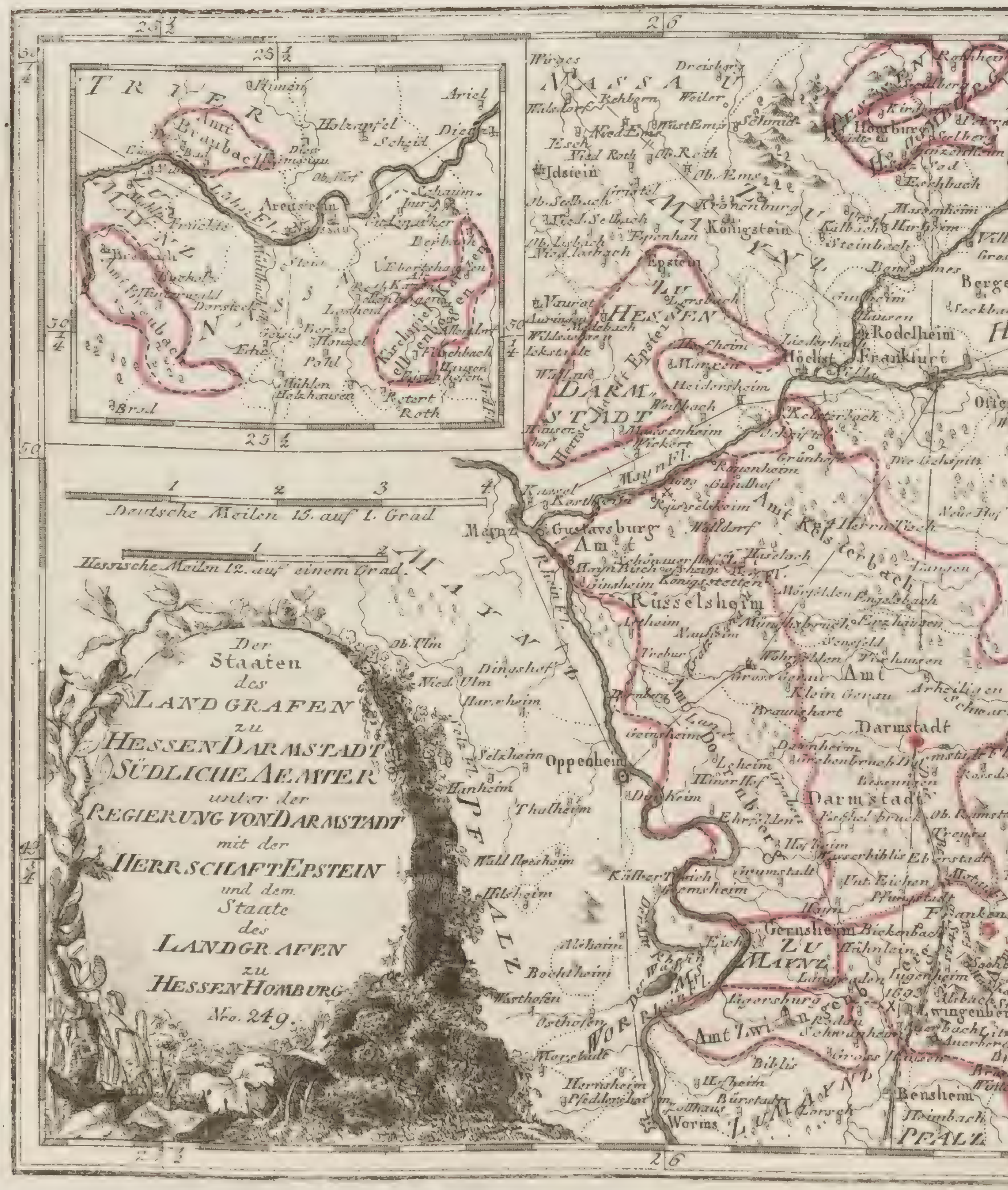
Der
Staaten
des
LANDGRAFEN
zu
HESSEN DARMSTADT
SÜDLICHE AEMTER
unter der
REGIERUNG VON DARMSTADT
mit der
HERRSCHAFT EPSTEIN
und dem
Staate
des
LANDGRAFEN
zu
HESSEN HOMBURG
Nro. 249.
Deutsche Meilen 15. auf 1. Grad
Hessische Meilen 12. auf einem Grad.
25 1/2
26
26 1/2
50
49 3/4
TRIER
Braubach
Lahn Fl.
Arenstein
Katzenellenbogen
NASSAU
Idstein
Königstein
Epstein
HESSEN DARMSTADT
Herrschaft Epstein
Homburg
Frankfurt
Höchst
Rodelheim
Bergen
Offenbach
Hanau
Seligenstadt
Mayn Fl.
Maynz
Gustavsburg
Russelsheim
Amt Kelsterbach
Amt Russelsheim
Darmstadt
Amt Darmstadt
Oppenheim
Gernsheim
Zwingenberg
Amt Zwingenberg
Bensheim
Worms
Frankenstein
Lichtenberg
Amt Lichtenberg
Bobenhausen
Dieburg
ZU HANAU
ZU ERBACH
ZU MAYNZ
PFALZ
Rhein Fl.
Weschnitz Fl.
Modau Fl.
Gersprenz Fl.
Nidda Fl.
Kinzig Fl.
Biber Fl.

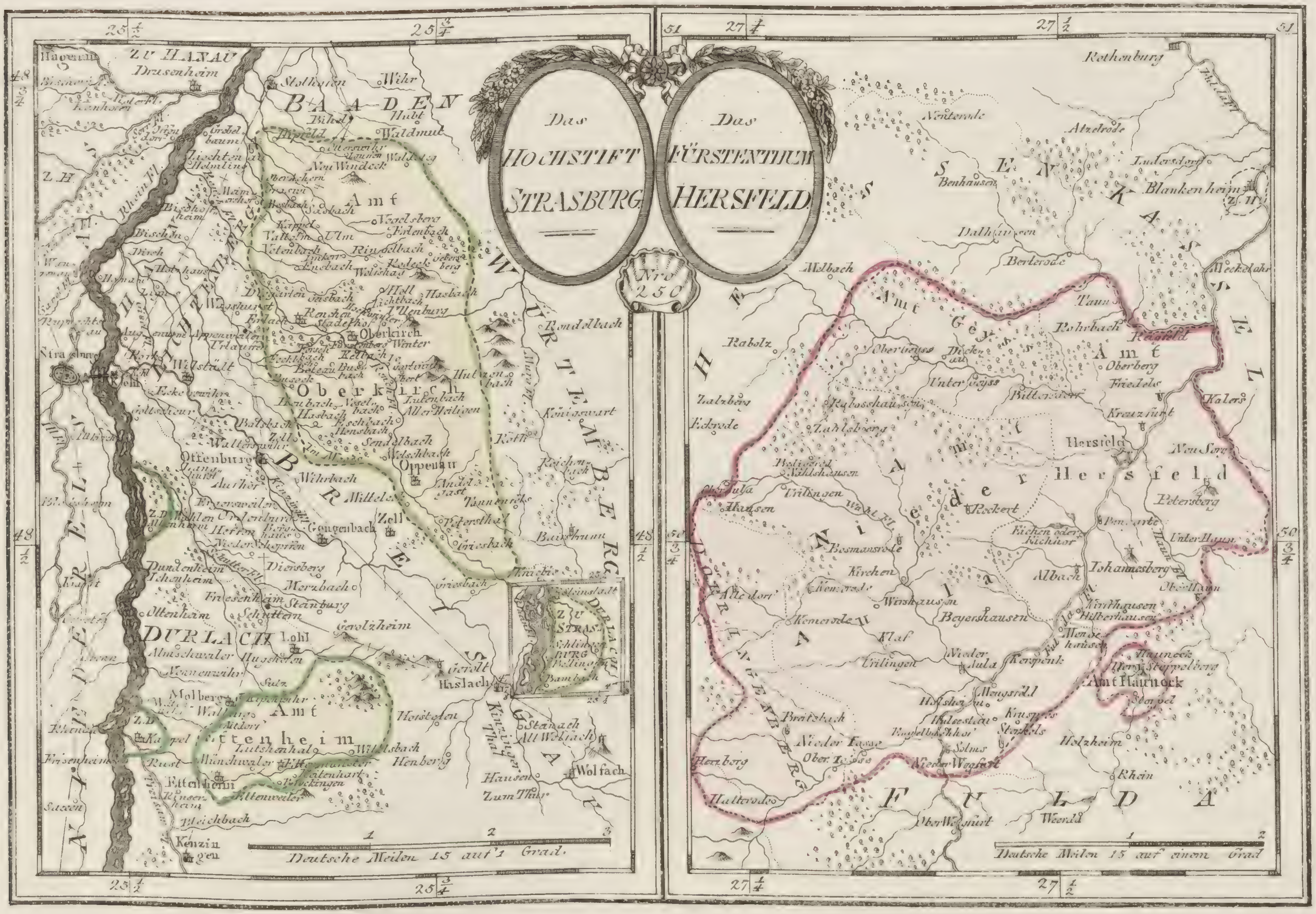
Das Hochstift Strasburg
Das Fürstenthum Hersfeld
Nro 250
Deutsche Meilen 15 auf 1 Grad.
Deutsche Meilen 15 auf einem Grad
Baden
Würtemberg
Amt Oberkirch
Amt Ettenheim
Durlach
Offenburg
Gengenbach
Zell
Haslach
Wolfach
Strasburg
Kenzingen
Zu Strasburg
Amt Geyss
Amt Hersfeld
Amt Nieder Aula
Amt Haunck
Hersfeld
Fulda
Hessen Kassel
Rothenburg
Niederaula
Herzberg
25 1/2
25 3/4
27 1/4
27 1/2
48 3/4
48 1/2
51
50 3/4

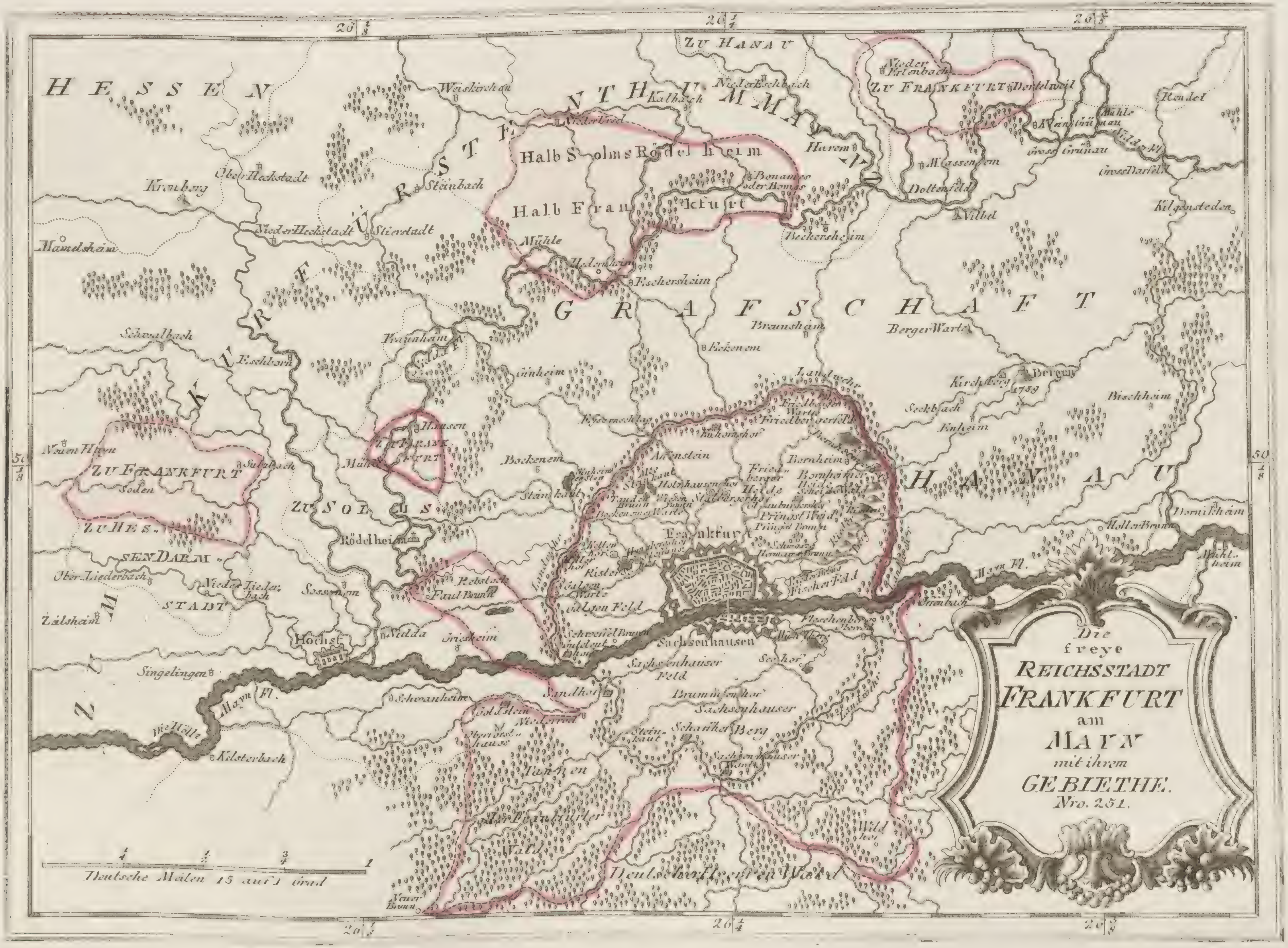
Die freye REICHSSTADT FRANKFURT am MAYN mit ihrem GEBIETHE. Nro. 251.
HESSEN
KURFÜRSTENTHUM MAYNZ
GRAFSCHAFT HANAU
ZU HANAU
ZU FRANKFURT
ZU SOLMS
ZU HESSENDARMSTADT
Halb Solms Rödelheim
Halb Frankfurt
Frankfurt
Sachsenhausen
Sachsenhauser Feld
Sachsenhauser Berg
Sachsenhauser Warte
Frankfurter Wald
Deutschherren Wald
Mayn Fl.
Nidda
Höchst
Rödelheim
Bockenem
Ginheim
Eschersheim
Eckenem
Braunsheim
Berger Warte
Bergen 1759
Kirchberg
Seckbach
Enheim
Bischheim
Bornheim
Bornheimer Heide
Friedberger Warte
Friedberger Feld
Fischerfeld
Galgen Feld
Galgen Warte
Schwanheim
Griesheim
Niederrad
Sandhof
Oberrad
Kilsterbach
Kronberg
Ober Hechstadt
Nieder Hechstadt
Stierstadt
Steinbach
Weiskirchen
Nieder Ursel
Kalbach
Nieder Eschbach
Harem
Bonames oder Bomas
Beckersheim
Massenheim
Dottenfeld
Vilbel
Gross Grünau
Gross Darsel
Kilgensteden
Dortelweil
Nieder Erlenbach
Rendel
Nidda Fl.
Mühle
Heddernheim
Praunheim
Hausen
Schwalbach
Eschborn
Sulzbach
Soden
Neuen Hain
Mamelsheim
Ober Liederbach
Nieder Liederbach
Sossenem
Zulsheim
Singelingen
Rebstock
Faul Brunn
Dornikheim
Holler Brunn
Mühlheim
Offenbach
Seehof
Landwehr
Neuer Brunn
Deutsche Meilen 15 auf 1 grad
26 1/8
26 1/4
26 3/8
50 1/8

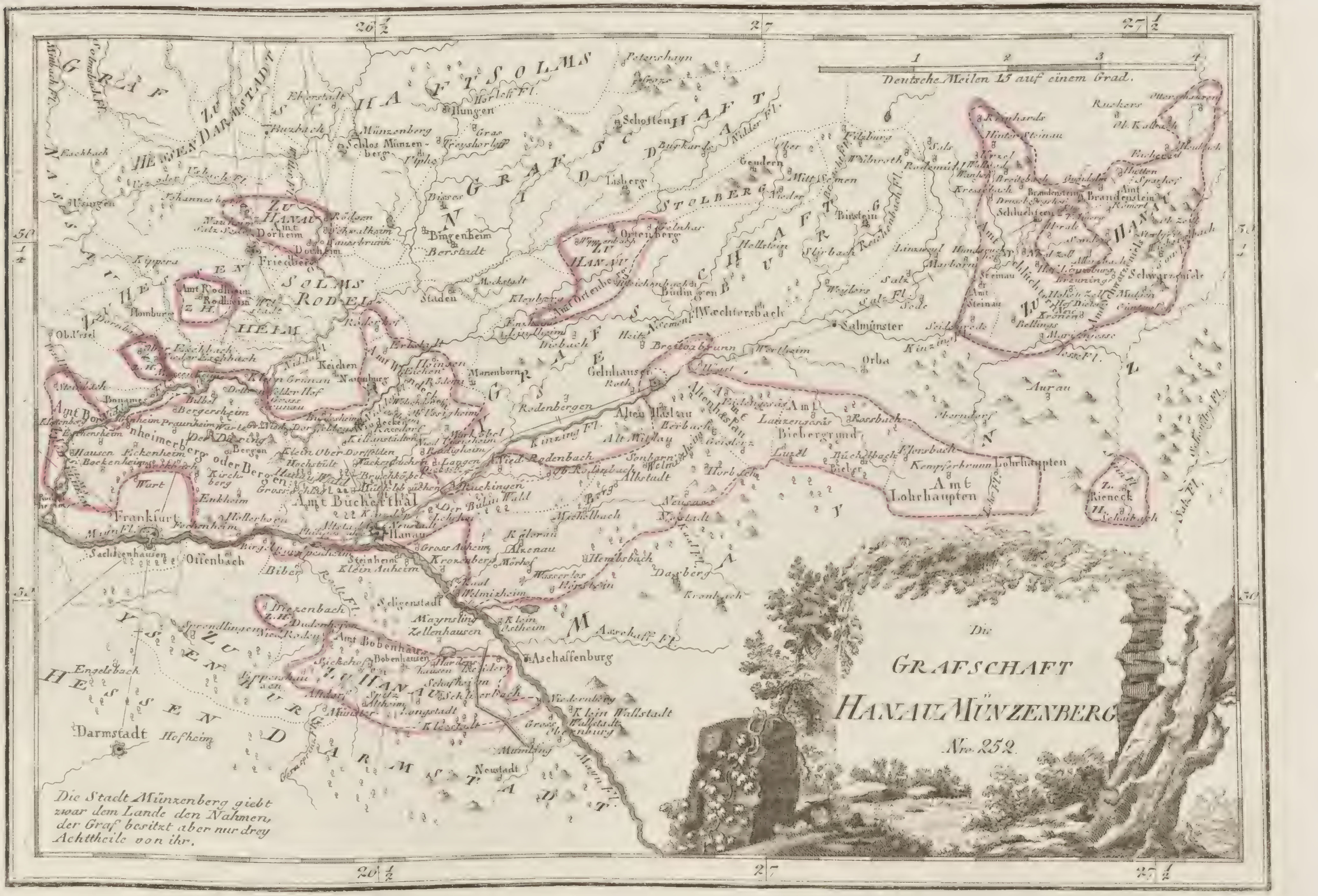

Die
GRAFSCHAFT
HANAU MÜNZENBERG
Nro. 252.

Die Stadt Münzenberg giebt zwar dem Lande den Nahmen, der Graf besitzt aber nur drey Achttheile von ihr.

Deutsche Meilen 15 auf einem Grad.
1
2
3
4
26 1/2
27
27 1/2
GRAF NASSAU
ZU HESSEN DARMSTADT
SOLMS
GRAFSCHAFT YSENBURG
STOLBERG
HESSEN HOMBURG
SOLMS RODELHEIM
ZU HANAU
Amt Dorheim
Amt Rodheim
Amt Ortenberg
Amt Bucherthal
Amt Bornheimerberg
Amt Bieberegrund
Amt Lohrhaupten
Amt Bobenhausen
Amt Schlüchtern
Amt Brandenstein
Amt Steinau
ZU HESSEN DARMSTADT
Butzbach
Münzenberg
Schlos Münzenberg
Lich
Hungen
Schotten
Friedberg
Bingenheim
Berstadt
Staden
Ortenberg
Büdingen
Wächtersbach
Gelnhausen
Salmünster
Schlüchtern
Schwarzenfels
Steinau
Lohrhaupten
Rieneck
Homburg
Ob. Ursel
Bonames
Frankfurt
Sachsenhausen
Offenbach
Hanau
Steinheim
Gross Auheim
Seligenstadt
Aschaffenburg
Babenhausen
Darmstadt
Dieburg
Neustadt
Windecken
Marienborn
Rodenbergen
Kinzing Fl.
Mayn Fl.
Nidder Fl.
Bieber
Orba
Rückingen
Langen Selbold
Kahl Fl.
Grosskrotzenburg

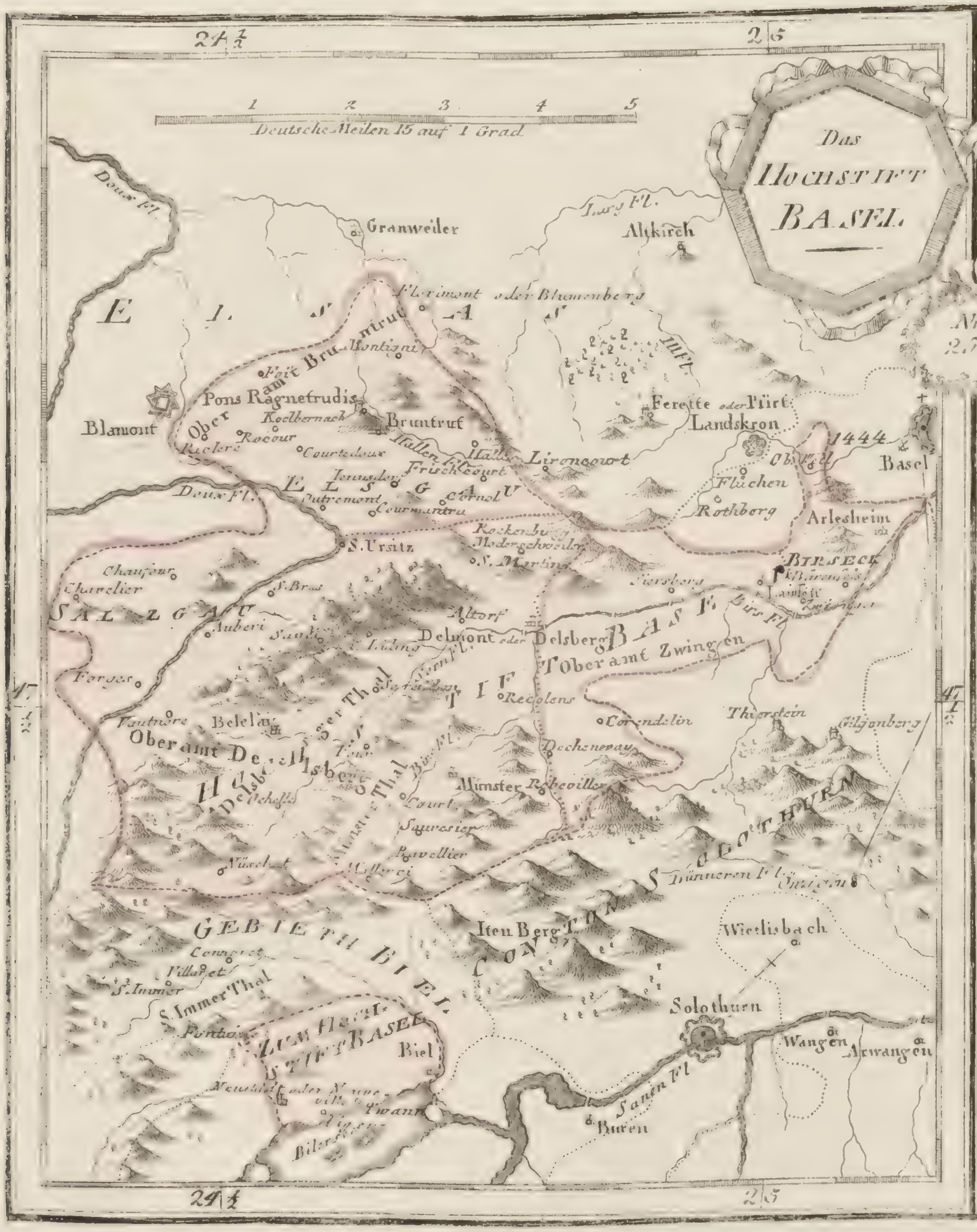
Das Hochstift Basel
Nro. 253.
Deutsche Meilen 15 auf 1 Grad
1 2 3 4 5
24½
25
47½
47¼
Doubs Fl.
Granweiler
Altkirch
Larg Fl.
E L S A S
Florimont oder Blumenberg
Illfl.
Blamont
Pons Ragnetrudis
Ober Amt Bruntrut
Bruntrut
Ferette oder Pfirt
Landskron
1444
Basel
Lirancourt
Flüchen
Rothberg
Arlesheim
Doubs Fl.
S. Ursitz
Birseck
Salzgau
Altorf
Delmont oder Delsberg
Oberamt Zwingen
Bass
Birs Fl.
Recolens
Corendelin
Thierstein
Gilgenberg
Oberamt Delsberg
Münster
Dünnern Fl.
Iten Berg
Wietlisbach
Gebieth Biel
S. Immer
S. Immer Thal
Zum Hochstift Basel
Biel
Solothurn
Wangen
Arwangen
Saane Fl.
Buren
Forges

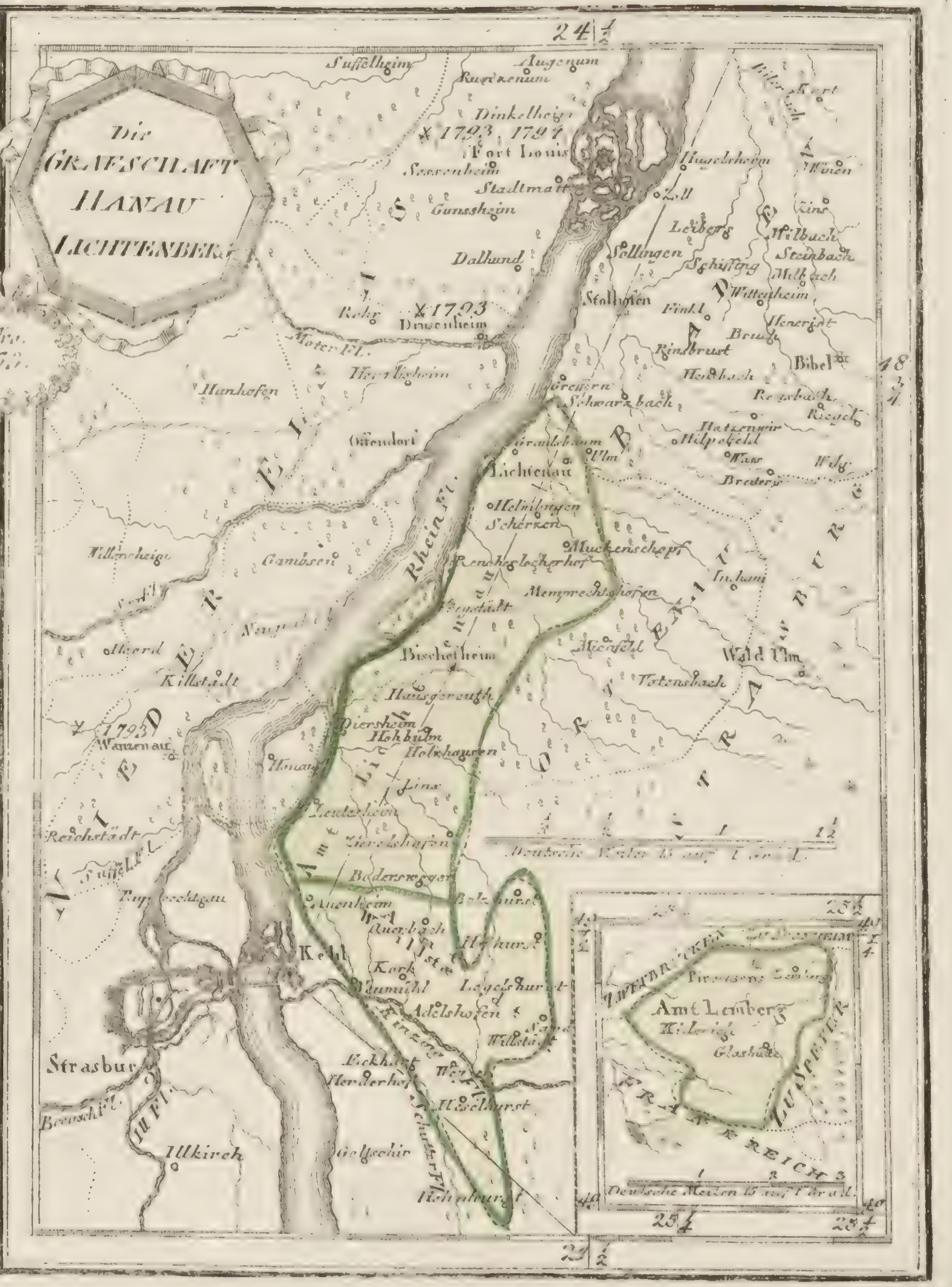
Die Graefschaft Hanau Lichtenberg
24½
23½
48¾
Suffelheim
Augenum
Dinkelheim
1793. 1794
Fort Louis
Sessenheim
Stadtmatt
Gunsheim
Dalhund
Rohr
1793
Drusenheim
Moter Fl.
Herrlisheim
Hanhofen
Offendorf
Lichtenau
Scherzen
Helmlingen
Muckenschopf
Gambsen
Rhein Fl.
Bischofsheim
Wald Ulm
Killstädt
1793
Wanzenau
Diersheim
Holzhausen
Linx
Reichstädt
Zierolshofen
Auenheim
Kehl
Kork
Strasburg
Ill Fl.
Breusch Fl.
Illkirch
Goldscheuer
Ortenau
Baden
Niederelsass
Deutsche Meilen 15 auf 1 Grad
Amt Lemberg
Zweibrücken
Frankreich
Deutsche Meilen 15 auf 1 Grad

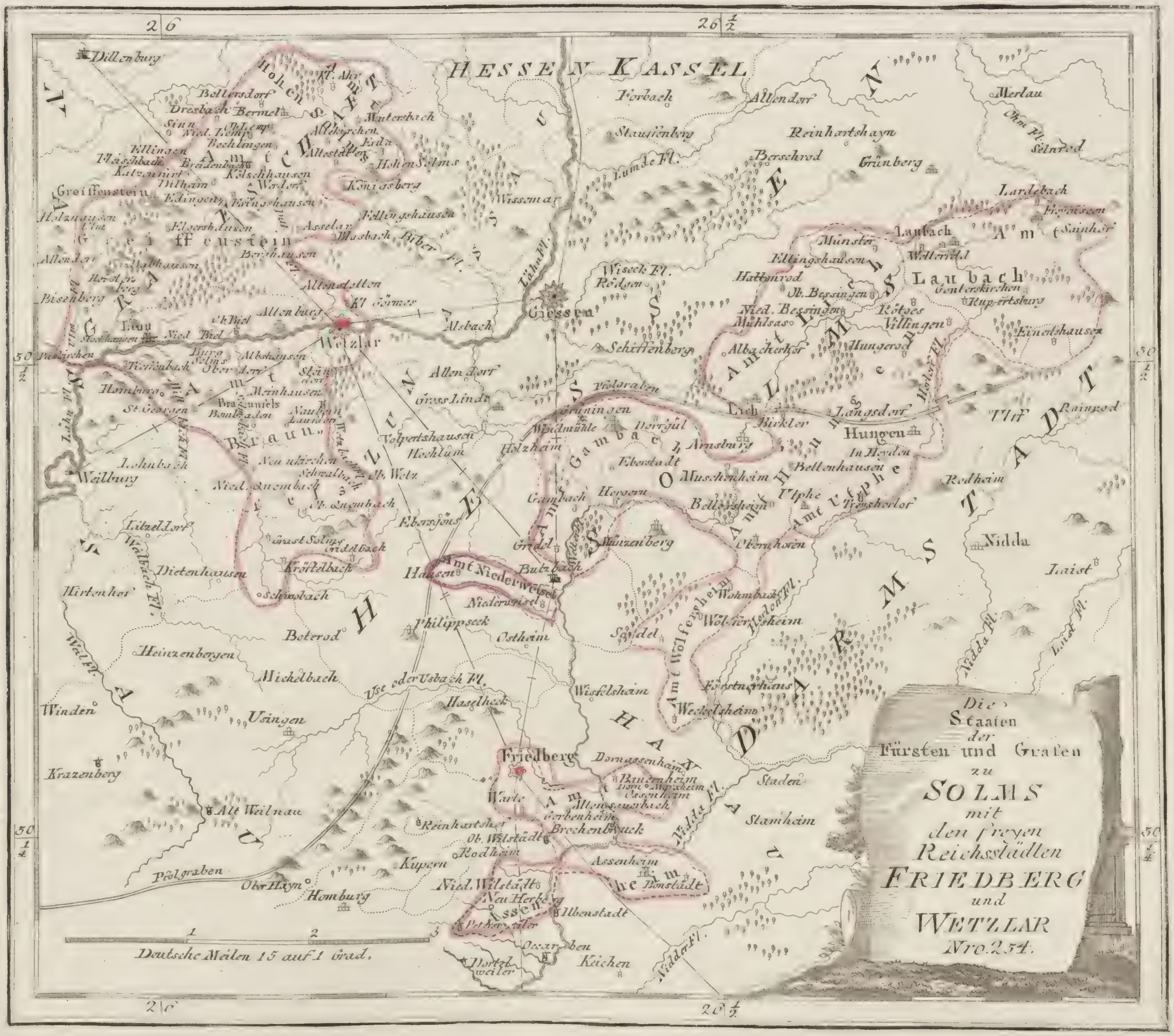
Die Staaten der Fürsten und Grafen zu SOLMS mit den freyen Reichsstädten FRIEDBERG und WETZLAR
Nro. 254.
Deutsche Meilen 15 auf 1 Grad.
1
2
2 6
26 1/2
50 1/2
50 1/4
HESSEN KASSEL
HESSEN DARMSTADT
HANAU
NASSAU
Amt Hohen Solms
Amt Greiffenstein
Amt Braunfels
Amt Laubach
Amt Lich
Amt Hungen
Amt Utphe
Amt Gambach
Amt Niederweisel
Amt Wolfersheim
Amt Rödelheim
Amt Assenheim
Dillenburg
Forbach
Allendorf
Merlau
Ohm Fl.
Selnrod
Staufenberg
Reinhartshayn
Berschrod
Grünberg
Lumde Fl.
Lardebach
Freiensen
Sainher
Bellersdorf
Dresbach
Bermel
Sinn
Kl. Altr
Mutersbach
Altenkirchen
Erda
Altenstädten
Hohen Solms
Königsberg
Fellingshausen
Asselar
Mosbach
Biber Fl.
Wissmar
Ellingen
Bechlingen
Waschbach
Katzenfurt
Kölschhausen
Werdorf
Greiffenstein
Dilheim
Edingen
Fringshausen
Holzhausen
Ulm
Elgershausen
Berghausen
Allendorf
Bisenberg
Altenstädten
Kl. Sörmes
Allenburg
Lahn Fl.
Wieseck Fl.
Rödgen
Giessen
Münster
Laubach
Wetterfeld
Ellingshausen
Hattenrod
Ob. Bessingen
Gonterskirchen
Ruppertsburg
Nied. Bessingen
Rötges
Villingen
Einartshausen
Mühlsas
Albach
Albacherhof
Hungerod
Schiffenberg
Leun
Stockhausen
Nied. Biel
Ob. Biel
Wetzlar
Albshausen
Oberndorf
Burg Solms
Reiskirchen
Steindorf
Allendorf
Gross Linde
Pfahlgraben
Grüningen
Dorf Gül
Lich
Birkler
Langsdorf
Rainrod
Homburg
St. Georgen
Bonbaden
Meinhausen
Braunfels
Naunheim
Laufdorf
Volpertshausen
Hochlum
Windmühle
Holzheim
Arnsburg
Hungen
Inheiden
Lohnbach
Weilburg
Neukirchen
Schwalbach
Ob. Weiz
Nied. Quembach
Ob. Quembach
Eberstadt
Muschenheim
Bettenhausen
Utphe
Rodheim
Gambach
Hergern
Bellersheim
Trais Horlof
Eberstadt
Lützeldorf
Weilbach Fl.
Graf Solms
Kröffelbach
Griedel
Münzenberg
Obernhofen
Nidda
Dietenhausen
Butzbach
Hausen
Niederweisel
Wohnbach
Laist
Hirtenhof
Schwalbach
Philippseck
Bodenrod
Ostheim
Södel
Wölfersheim
Weil Fl.
Heinzenbergen
Michelbach
Use oder Usbach Fl.
Fürstnerhaus
Nidda Fl.
Laise Fl.
Winden
Usingen
Haselheck
Wisselsheim
Weckesheim
Friedberg
Dorheim
Dornassenheim
Krazenberg
Alt Weilnau
Warte
Bauernheim
Ossenheim
Melbach
Staden
Reinhartshof
Gerbenheim
Ober Wöllstadt
Bruchenbrücken
Stammheim
Rodheim
Assenheim
Kupern
Nieder Wöllstadt
Bönstadt
Pfahlgraben
Ober Hayn
Homburg
Neu Herberg
Petterweiler
Ilbenstadt
Okarben
Dortelweil
Kaichen
Nidder Fl.
]

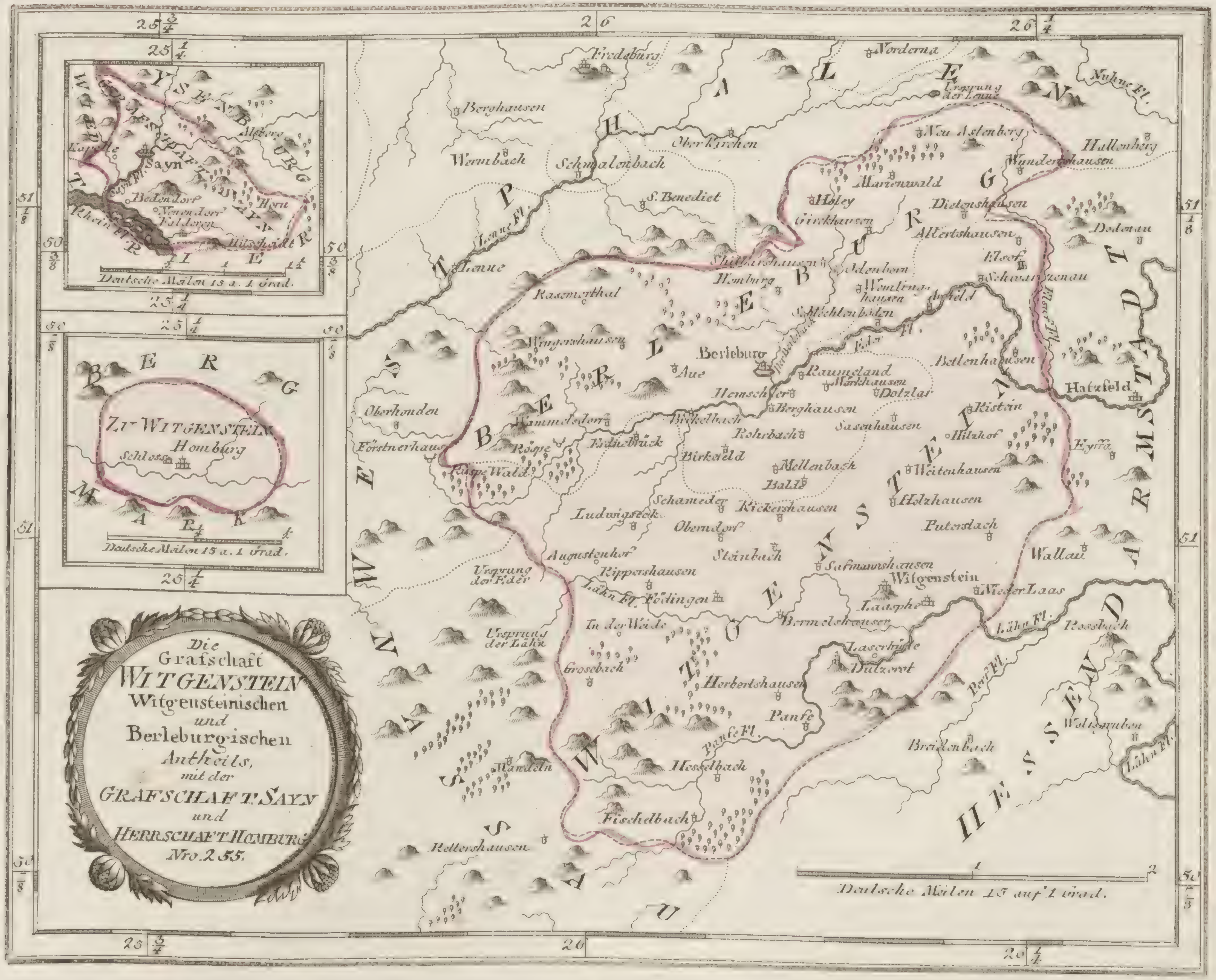

Die
Grafschaft
WITGENSTEIN
Witgensteinischen
und
Berleburgischen
Antheils,
mit der
GRAFSCHAFT SAYN
und
HERRSCHAFT HOMBURG
Nro. 255.

Deutsche Meilen 15 auf 1 Grad.
Deutsche Meilen 15 a. 1 Grad.
Deutsche Meilen 15 a. 1 Grad.
25 3/4
26
26 1/4
25 1/4
51 1/8
51
50 7/8
50 3/8
Sayn
Bedendorf
Neuendorf
Falderen
Horn
Hilschaidt
Altberg
Rhein Fl.
ZU WITGENSTEIN
Homburg
Schloss
B E R G
M A R K
WITGENSTEIN
BERLEBURG
WESTPHALEN
NASSAU
HESSEN DARMSTADT
Fredeburg
Norderna
Ursprung der Lenne
Nuhne Fl.
Neu Astenberg
Hallenberg
Berghausen
Ober Kirchen
Wermbach
Schmalenbach
Marienwald
Wundershausen
S. Benedict
Holey
Girckhausen
Dietenshausen
Lenne Fl.
Allertshausen
Dodenau
Hillershausen
Homburg
Odenborn
Elsoff
Schwarzenau
Lenne
Rasmerthal
Wemlenghausen
Arfeld
S. Michlenbäden
Wingershausen
Berleburg
Aue
Eder Fl.
Raumeland
Markhausen
Dotzlar
Betlenhausen
Hatzfeld
Oberhonden
Hemschler
Berghausen
Wummelsdorf
Birkelbach
Saseuhausen
Kistein
Förstnerhaus
Röspe
Erdtebrück
Rohrbach
Hilzhof
Hyrra
Röspe Wald
Birkefeld
Mellenbach
Weitenhausen
Balde
Ludwigseck
Schameder
Rickershausen
Holzhausen
Puterslach
Oberndorf
Augustenhof
Stönbach
Saßmannshausen
Wallau
Ursprung der Eder
Rippershausen
Witgenstein
Lahn Fl.
Fedingen
Laasphe
Nieder Laas
Ursprung der Lahn
In der Weide
Bermelshausen
Lahn Fl.
Rossbach
Lasershütte
Grosebach
Dulzerot
Herbertshausen
Perf Fl.
Panse
Woltzgruben
Panse Fl.
Breidenbach
Mandeln
Hesselbach
Lahn Fl.
Fischelbach
Rettershausen

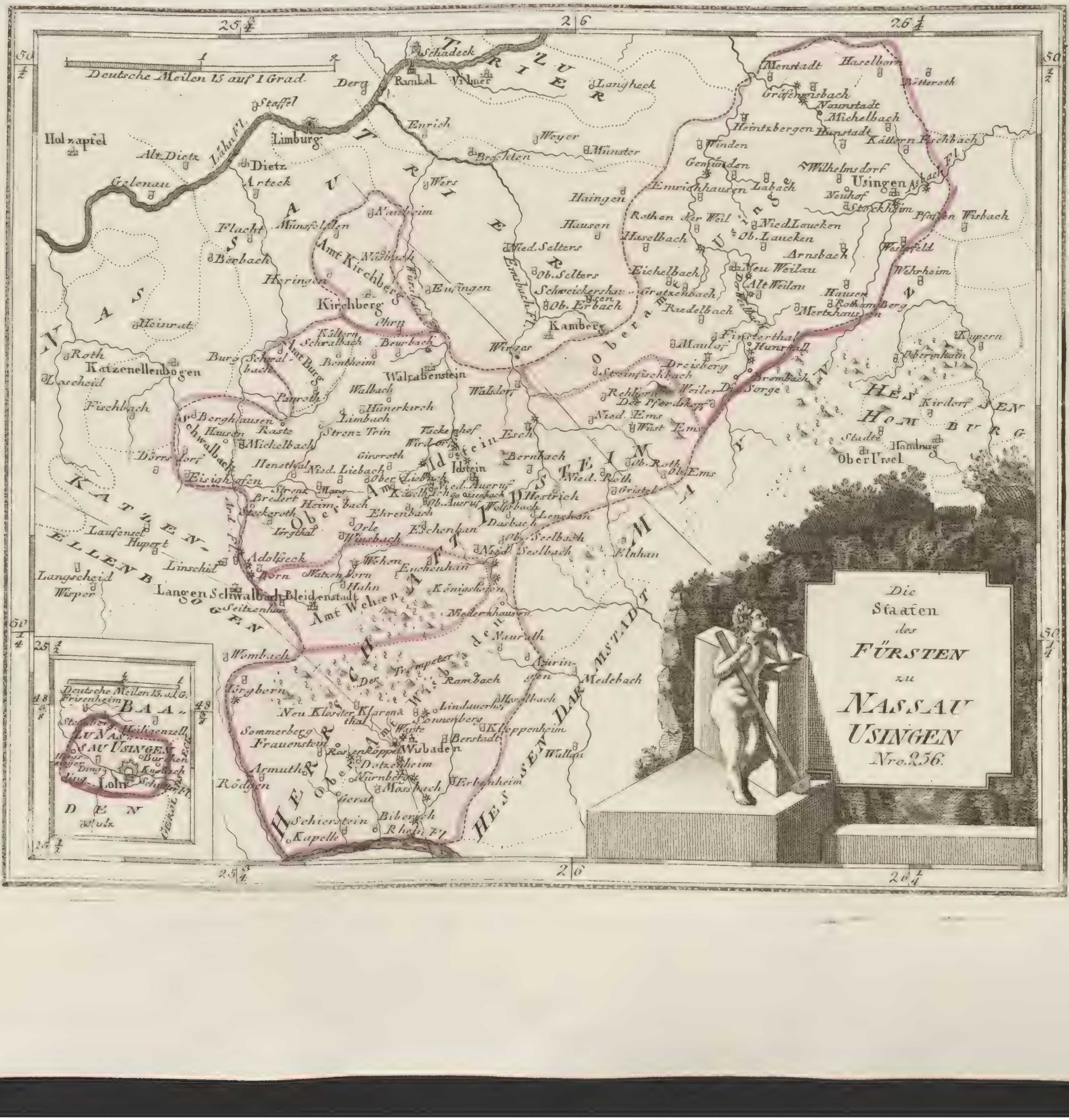

Die
Staaten
des
FÜRSTEN
zu
NASSAU
USINGEN
Nro. 256.

Deutsche Meilen 15 auf 1 Grad.
25 3/4
26
26 1/4
50 1/2
50 1/4
TRIER
ZU TRIER
SAU TRIER
NASSAU
KATZENELLENBOGEN
HESSEN HOMBURG
HESSEN DARMSTADT
MAYNZ
Amt Kirchberg
Amt Burg Schwalbach
Ober Amt Idstein
Amt Wehen
Ober Amt Wisbaden
Herrschaft Wisbaden
Ober Amt Usingen
Lahn Fl.
Rhein Fl.
Aar Fl.
Emsbach Fl.
Holzapfel
Limburg
Dietz
Alt Dietz
Arteck
Gelenau
Staffel
Schadeck
Runkel
Villmar
Dern
Langheck
Enrich
Weyer
Münster
Brechten
Wers
Naurheim
Flacht
Münsfelden
Nisbusch
Berbach
Heringen
Kirchberg
Eufingen
Ohrn
Nied. Selters
Ob. Selters
Schweickershausen
Ob. Erbach
Kamberg
Haingen
Hausen
Heinrat
Roth
Katzenellenbogen
Lascheid
Fischbach
Kaltern Schwalbach
Burg Schwalbach
Beurbach
Bentheim
Walrabenstein
Wirges
Walsdorf
Panroth
Wallbach
Hünerkirch
Limbach
Strenz Trin
Berghausen
Hausen
Raste
Michelbach
Schwalbach
Dörsdorf
Eisighofen
Henstahl
Nied. Liebach
Ober Liebach
Gönsroth
Idstein
Esch
Bernbach
Wied. Auerufs
Ob. Auerufs
Wolfsbach
Hestrich
Strenz
Bredert
Heimbach
Ehrenbach
Orle
Wünsbach
Eschenhan
Dasbach
Lenzhan
Laufenselt
Hupert
Linschid
Adolfseck
Born
Langscheid
Wisper
Langen Schwalbach
Bleidenstadt
Seitzenhan
Wehen
Watzenborn
Hahn
Enchenhain
Königshofen
Niedernhausen
Naurath
Auringen
Medebach
Wombach
Georgborn
Trumpeter
Rambach
Neu Kloster
Klarenthal
Sommerberg
Frauenstein
Sonnenberg
Lindauerhof
Heselbach
Kloppenheim
Berstadt
Wallau
Rosenkoppel
Wisbaden
Dotzheim
Armuth
Nürnberg
Mossbach
Erbenheim
Rödgen
Gerat
Schierstein
Biberich
Kapelle
Menstadt
Haselborn
Bitteroth
Grävenwisbach
Naunstadt
Michelbach
Heintzbergen
Hunstadt
Kältern
Fischbach
Winden
Gemünden
Wilhelmsdorf
Emrichhausen
Labach
Usingen
Neuhof
Stockheim
Pfaffen Wisbach
Rothan
Kerweil
Nied. Laucken
Ob. Laucken
Haselbach
Arnsbach
Westerfeld
Eichelbach
Neu Weilau
Alt Weilau
Wehrheim
Gratzenbach
Riedelbach
Hausen
Rothemberg
Mertzhausen
Finsterthal
Hunrhall
Maulof
Dreisberg
Steinfischbach
Rehborn
Weiler
Der Pferdskopf
Die Sorge
Nied. Ems
Wüst Ems
Ob. Roth
Ob. Ems
Wied. Roth
Gritzel
Ob. Seelbach
Nied. Seelbach
Elnhan
Kupern
Oberinhain
Kirdorf
Stadt Homburg
Ober Ursel
25 1/2
Deutsche Meilen 15 a. l G.
Frisenheim
BADEN
Heiligenzell
ZU NASSAU USINGEN
Lohr
48 1/2

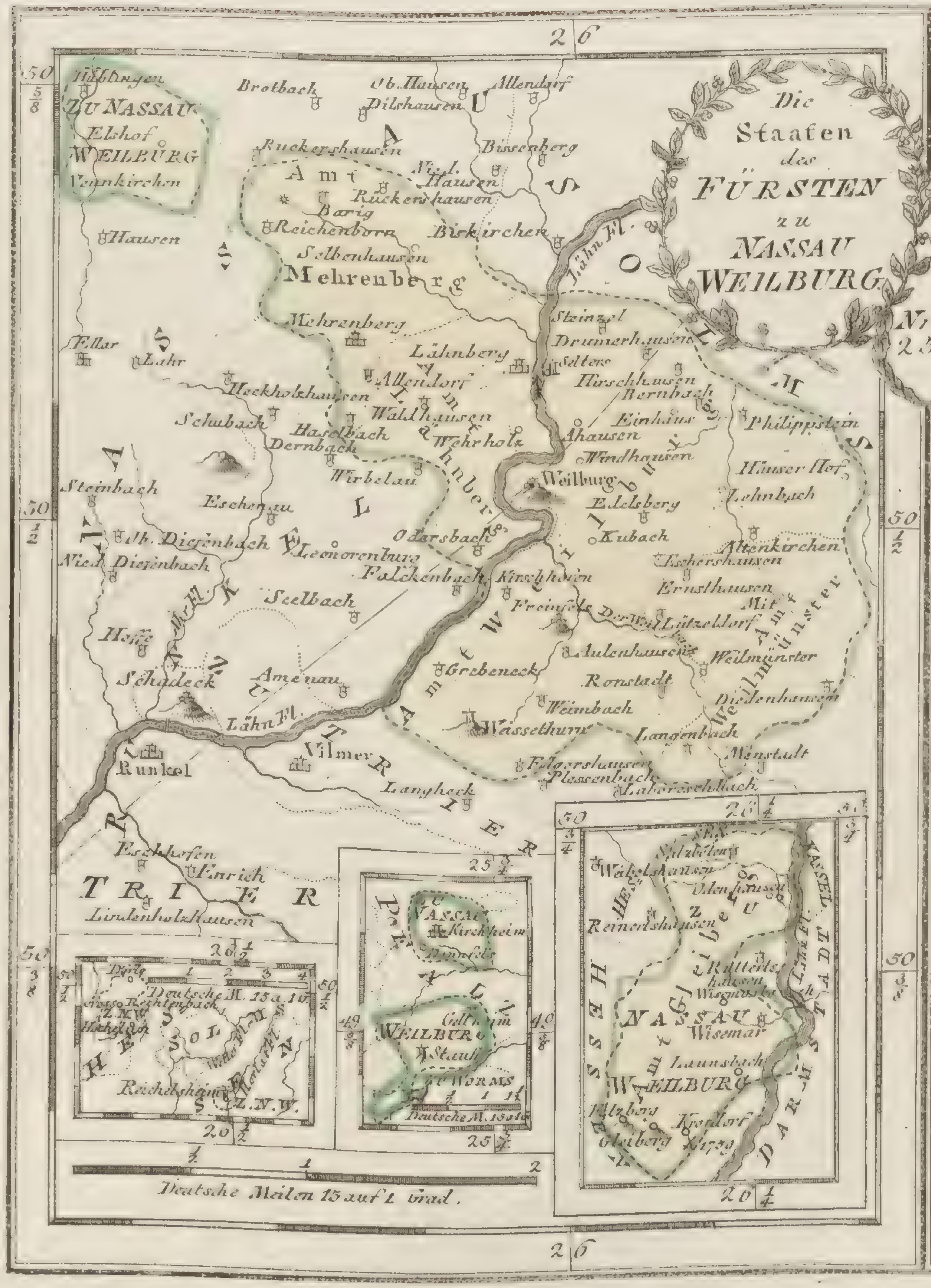
Die Staaten des FÜRSTEN zu NASSAU WEILBURG
Nro. 257.
Weilburg
Mehrenberg
Runkel
Lahn Fl.
Amt Mehrenberg
Amt Weilburg
Amt Weilmünster
TRIER
Weilmünster
Kirchheim
WORMS
NASSAU WEILBURG
HESSEN DARMSTADT
Deutsche Meilen 15 auf 1 Grad.

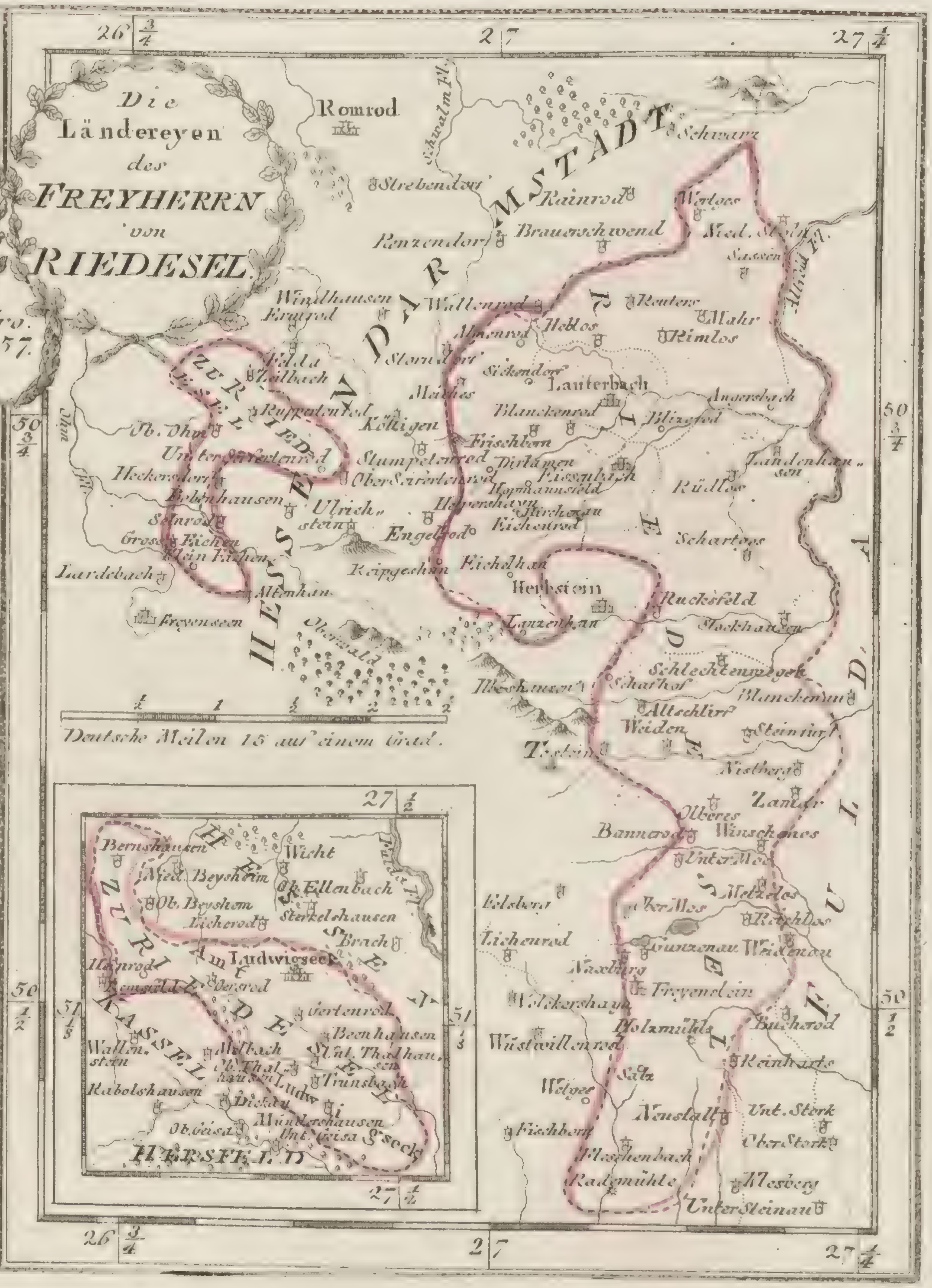
Die Ländereyen des FREYHERRN von RIEDESEL
Romrod
Lauterbach
Herbstein
Ulrichstein
Freyenstein
Ludwigseck
HESSEN DARMSTADT
ZUR RIEDESEL
HERSFELD
KASSEL
Deutsche Meilen 15 auf einem Grad.

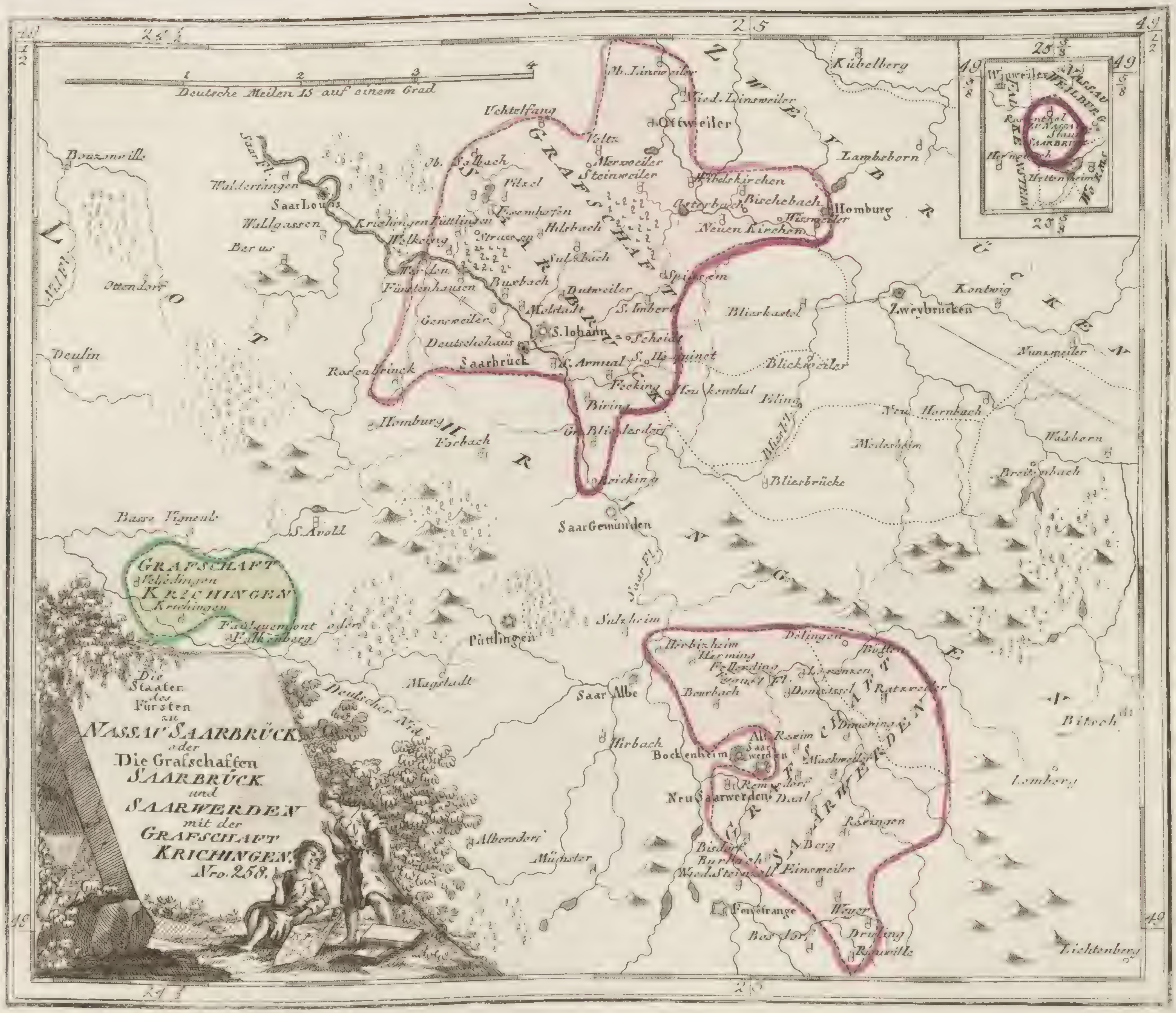
Die
Staaten
des
Fürsten
zu
NASSAU SAARBRÜCK
oder
Die Grafschaften
SAARBRÜCK
und
SAARWERDEN
mit der
GRAFSCHAFT
KRICHINGEN.
Nro. 258.
Deutsche Meilen 15 auf einem Grad
1
2
3
4
24 ½
25
49
GRAFSCHAFT SAARBRÜCK
GRAFSCHAFT SAARWERDEN
GRAFSCHAFT Krichingen KRICHINGEN
ZWEYBRÜCKEN
LOTHRINGEN
NASSAU WEILBURG
Saar Fl.
Nid Fl.
Saar Louis
Saarbrück
S. Johann
Ottweiler
Homburg
Zweybrücken
Bliescastel
Saar Gemünden
Saar Albe
Neu Saarwerden
Bockenheim
Püttlingen
S. Avold
Faulquemont oder Falkenberg
Deulin
Bouzonville
Kübelberg
Lambsborn
Kontwig
Bitsch
Lemberg
Lichtenberg
Fenetrange
Deutsche Nid

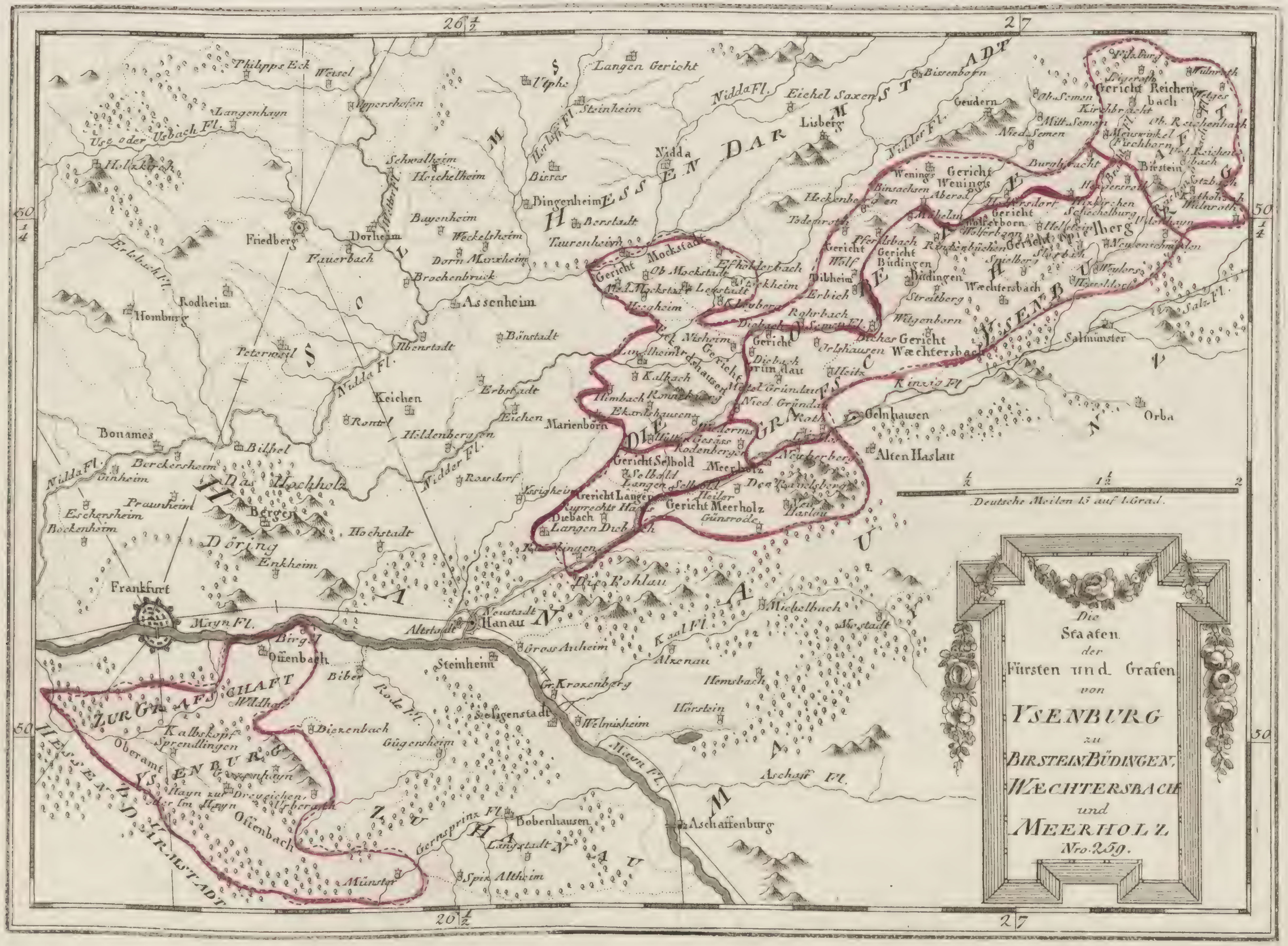
Die Staaten der Fürsten und Grafen von YSENBURG zu BIRSTEIN, BÜDINGEN, WÆCHTERSBACH und MEERHOLZ Nro. 259.
Deutsche Meilen 15 auf 1 Grad.
26 1/2
27
50 1/4
50
HESSEN DARMSTADT
DIE GRAFSCHAFT YSENBURG
HANAU
MAINZ
SOLMS
BURGGRAFSCHAFT
YSENBURG
ZU HANAU
Philipps Eck
Weisel
Langenhayn
Use oder Usbach Fl.
Holzhausen
Friedberg
Dorheim
Fauerbach
Brochenbruck
Rodheim
Homburg
Peterweil
Nidda Fl.
Ilbenstadt
Assenheim
Bönstadt
Keichen
Rontel
Heldenbergen
Erbstadt
Eichen
Marienborn
Nidder Fl.
Rosdorf
Bonames
Bilbel
Berckersheim
Ginheim
Eschersheim
Bockenheim
Prawnheim
Das Hochholz
Bergen
Döring
Enkheim
Hochstadt
Frankfurt
Mayn Fl.
Offenbach
Biber
Rode Fl.
Steinheim
Hanau
Neustadt
Altstadt
Gross Auheim
Gr. Krozenburg
Seligenstadt
Welmisheim
Mayn Fl.
Aschaffenburg
Bobenhausen
Langstadt
Spin Altheim
Münster
Gernsprinz Fl.
Oberamt Sprendlingen
Kalbskopf
Hayn zur Dreyeichen
Offenbach
Ulphe
Langen Gericht
Steinheim
Nidda
Bisses
Dingenheim
Borstadt
Taurenheim
Bayenheim
Weckelsheim
Schwalheim
Lisberg
Eichel Saxen
Bisenborn
Geudern
Gericht Mockstadt
Ob. Mockstadt
Lehrstadt
Glauberg
Dieburg
Büdingen
Gericht Büdingen
Gericht Weningen
Wenings
Streitberg
Wolferborn
Gericht Wolferborn
Gericht Spielberg
Spielberg
Wæchtersbach
Gericht Wæchtersbach
Wilgenborn
Birstein
Gericht Reichenbach
Fischborn
Burgbracht
Kinzig Fl.
Salz Fl.
Salmünster
Orba
Gelnhausen
Alten Haslau
Gericht Selbold
Rodenbergen
Meerholz
Gericht Meerholz
Gericht Langen Diebach
Langen Diebach
Gründau
Himbach
Eckardshausen
Michelbach
Alzenau
Hemsbach
Hörstein
Kaal Fl.
Aschaff Fl.

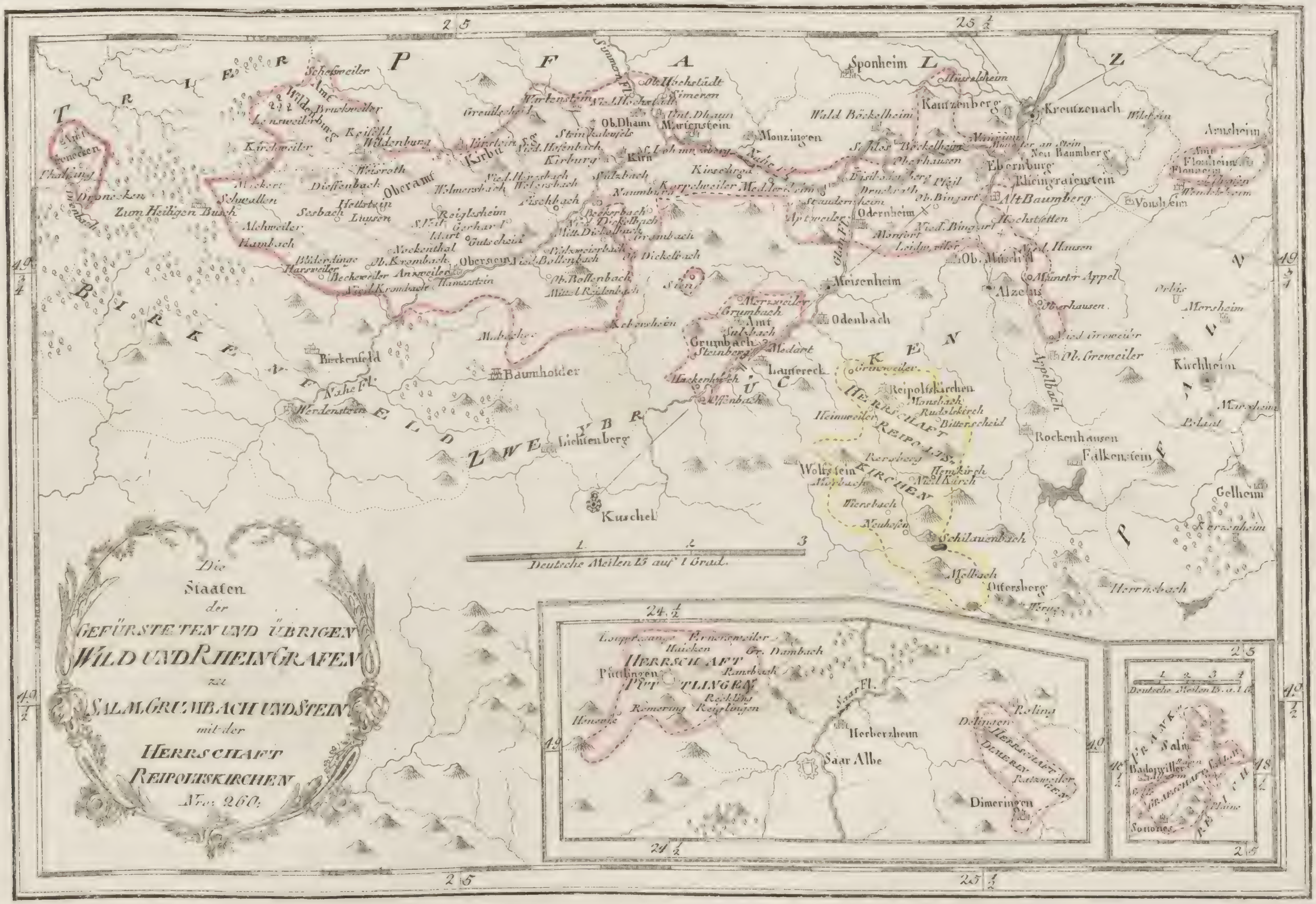
Die Staaten der GEFÜRSTETEN UND ÜBRIGEN WILD UND RHEIN GRAFEN zu SALM, GRUMBACH UND STEIN mit der HERRSCHAFT REIPOLTSKIRCHEN No: 260.

25
25 1/2
49
49 1/2
TRIER
PFALZ
BIRKENFELD
ZWEYBRUCKEN
HERRSCHAFT REIPOLTSKIRCHEN
Schefweiler
Amt Wildenburg
Bruckweiler
Kirchweiler
Wildenburg
Weisroth
Oberamt Kirburg
Dissenbach
Schwallen
Zum Heiligen Busch
Sesbach
Hettstein
Leysen
Achweiler
Hambach
Harsweiler
Beckweiler
Anxweiler
Nied. Kronbach
Ob. Kronbach
Oberstein
Gutscheid
Reigelsheim
Gerhard
Wolmersbach
Kirburg
Kirn
Warkenstein
Ob. Dhaum
Martenstein
Unt. Dhaun
Ob. Hochstädt
Simeren
Sulzbach
Fischbach
Naumburg
Kirschroth
Monzingen
Sponheim
Kautzenberg
Kreutzenach
Wald Böckelheim
Schlos Böckelheim
Oberhausen
Ebernburg
Neu Baumberg
Rheingrafenstein
Alt Baumberg
Hochstetten
Odernheim
Meisenheim
Odenbach
Ob. Mäschel
Münster Appel
Alzens
Oberhausen
Nied. Greweiler
Ob. Greweiler
Kirchheim
Arnsheim
Amt Flonheim
Wendelsheim
Vonsheim
Orbis
Morsheim
Marnheim
Ob. Bollenbach
Mittel Reidenbach
Stein
Merxweiler
Grumbach
Amt Sulzbach
Steinberg
Medart
Lauterech
Hackenbach
Offenbach
Birkenfeld
Baumholder
Nahe Fl.
Werdenstein
Lichtenberg
Kuschel
Reipoltskirchen
Mansbach
Rudolskirch
Bittersheid
Heinweiler
Wolfstein
Hembkirch
Nied. Kirch
Schilauenbach
Mollbach
Ottersberg
Rockenhausen
Falkenstein
Gelheim
Kerzenheim
Herrnsbach
Appelbach
Glan Fl.
1 2 3
Deutsche Meilen 15 auf 1 Grad.
24 1/2
HERRSCHAFT PUTTLINGEN
Püttlingen
Gr. Dambach
Römering
Reiglingen
Saar Fl.
Herbezheim
Saar Albe
Dolingen
HERRSCHAFT DIMERINGEN
Dimeringen
Deutsche Meilen 15 a. 1 G.
FRANKREICH
Salm
Badonwiller
GRAFSCHAFT SALM
Senones
48

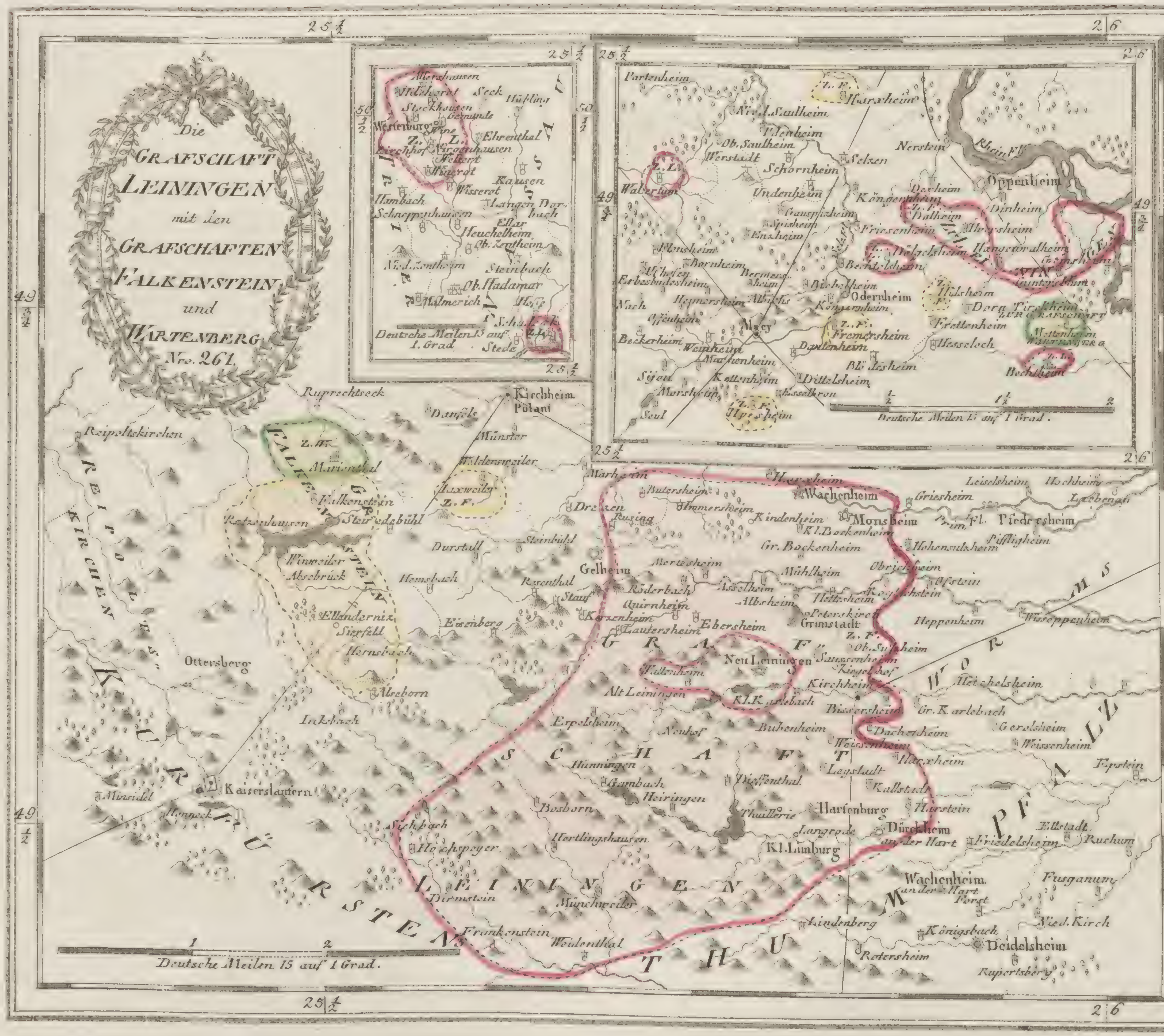

Die
GRAFSCHAFT
LEININGEN
mit den
GRAFSCHAFTEN
FALKENSTEIN
und
WARTENBERG.
Nro. 261.

25 1/2
26
50 1/2
49 3/4
49 1/2
Altershausen
Seck
Hülling
Stockhausen
Gemunde
Westerburg
Ehrenthal
Hambach
Schneppenhausen
Kausen
Langen Dernbach
Ellar
Heuchelheim
Ob. Zentheim
Nied. Zentheim
Steinbach
Ob. Hadamar
Hülmerich
Deutsche Meilen 15 auf 1 Grad
Partenheim
Z. F.
Harxheim
Nied. Saulheim
Udenheim
Ob. Saulheim
Werstadt
Schornheim
Selzen
Nerstein
Rhein Fl.
Oppenheim
Z. L.
Walzheim
Undenheim
Köngernheim
Dexheim
Dalheim
Dinheim
Friesenheim
Ulversheim
Hahnheim
Bechtolsheim
Gunterblum
Hillesheim
Odernheim
Dorn Dirckheim
Frettenheim
Armsheim
Erbesbudesheim
Alzey
Wonsheim
Fremersheim
Dautenheim
Hesseloch
Bechtheim
Blödesheim
Dittelsheim
Esselborn
Morsheim
Kettenheim
Seul
Upresheim
Deutsche Meilen 15 auf 1 Grad.
Ruprechtseck
Kirchheim
Polant
Dannfels
Münster
Reipoltskirchen
REIPOLTSKIRCHEN
Z. W.
Marienthal
FALKENSTEIN
Weldensweiler
Ixxweiler
Z. F.
Falkenstein
Rotzenhausen
Steinbühl
Winweiler
Alsebrück
Durstall
Hemsbach
Ellendernitz
Sierfell
Hornsbach
Eisenberg
Ottersberg
Alsehorn
Inkbach
Kaiserslautern
Minsidel
Marheim
Butersheim
Harxheim
Wachenheim
Griesheim
Leiselsheim
Hochheim
Dreizen
Rusing
Immersheim
Kinderheim
Monsheim
Pfedersheim
Kl. Bockenheim
Gr. Bockenheim
Hohensulzheim
Pfiffligheim
Gelheim
Mertesheim
Mühlheim
Obrigheim
Ofstein
Rosenthal
Stauf
Röderbach
Quirnheim
Asselheim
Albsheim
Hettesheim
Kolgenstein
Heppenheim
Wissoppenheim
Kerzenheim
Lautersheim
Ebersheim
Grunstadt
Ob. Sulzheim
GRAFSCHAFT
Neu Leiningen
Wattenheim
Saussenheim
Kirchheim
Alt Leiningen
Kl. Karlebach
Bissersheim
Gr. Karlebach
Mertesheim
Erpolsheim
Neuhof
Buhenheim
Dachelsheim
Gerolsheim
Weissenheim
Hünningen
Gambach
Heiringen
Diffenthal
Leystadt
Herxheim
Kallstadt
Erpstein
Bosborn
Thuillerie
Harfenburg
Herstein
Ellstadt
Hochspeyer
Hertlingshausen
Langrode
Dürckheim an der Hart
Friedelsheim
Ruchum
Kl. Limburg
Wachenheim an der Hart
Forst
Fusganum
Dirmstein
Münchweiler
Frankenstein
Weidenthal
Lindenberg
Königsbach
Nied. Kirch
Rotersheim
Deidelsheim
Rupertsberg
LEININGEN
KURFÜRSTENTHUM PFALZ
WORMS
1
2
Deutsche Meilen 15 auf 1 Grad.

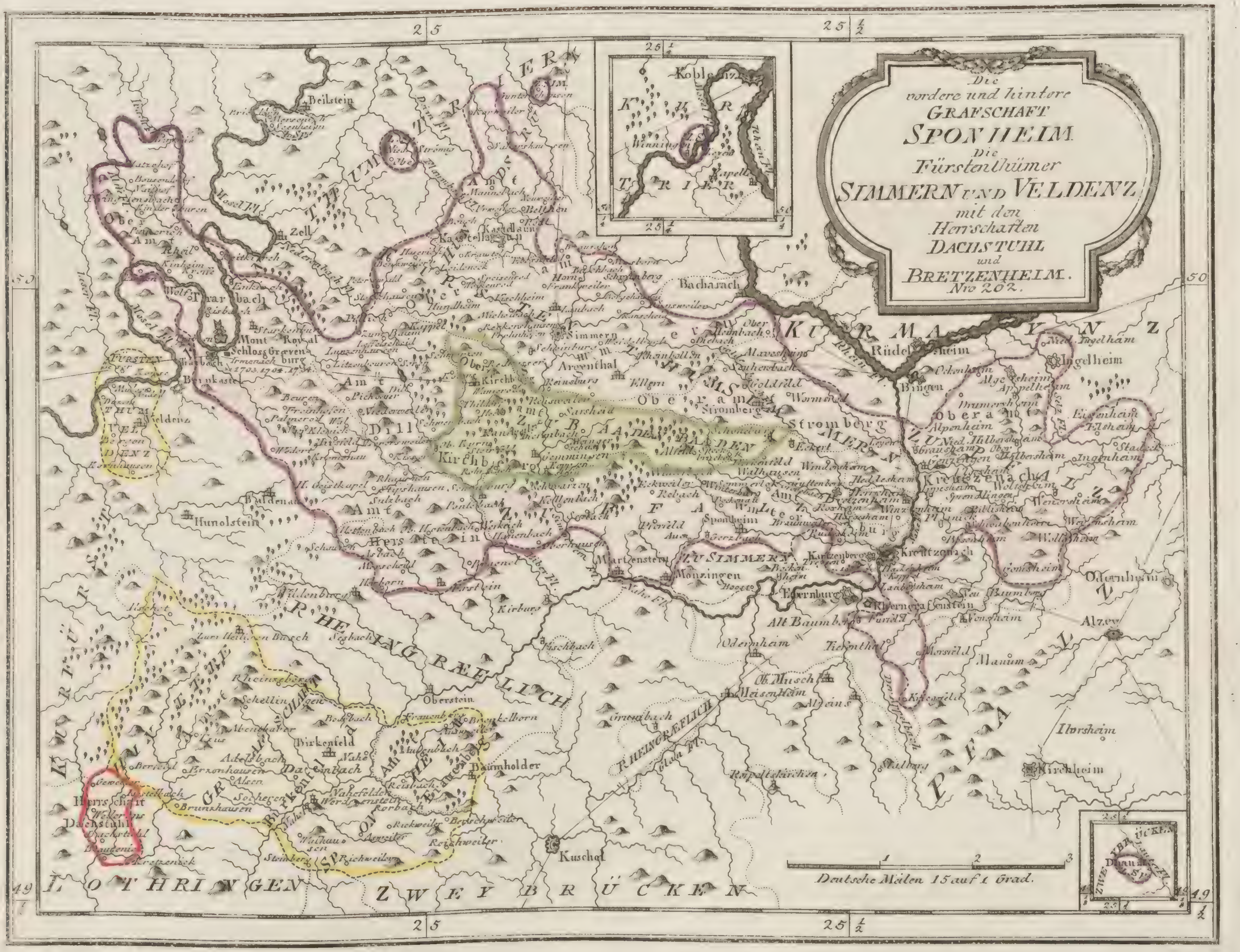
Die
vordere und hintere
GRAFSCHAFT
SPONHEIM
Die
Fürstenthümer
SIMMERN UND VELDENZ
mit den
Herrschaften
DACHSTUHL
und
BRETZENHEIM.
Nro 262.
Deutsche Meilen 15 auf 1 Grad.
1
2
3
25
25 1/2
50
49
49 1/2
KUR MAYNZ
KUR TRIER
PFALZ
LOTHRINGEN
ZWEY BRÜCKEN
RHEINGRÆFLICH
Koblenz
Winningen
Trier
Beilstein
Zell
Trarbach
Mont Royal
Bernkastel
Veldenz
Kastellaun
Bacharach
Simmern
Rüdelsheim
Bingen
Ingelheim
Stromberg
Kirchberg
Sponheim
Kreutzenach
Monzingen
Ebernburg
Alzey
Oberstein
Birkenfeld
Baumholder
Kuschel
Herrschaft Dachstuhl
Hunolstein
Kirchheim

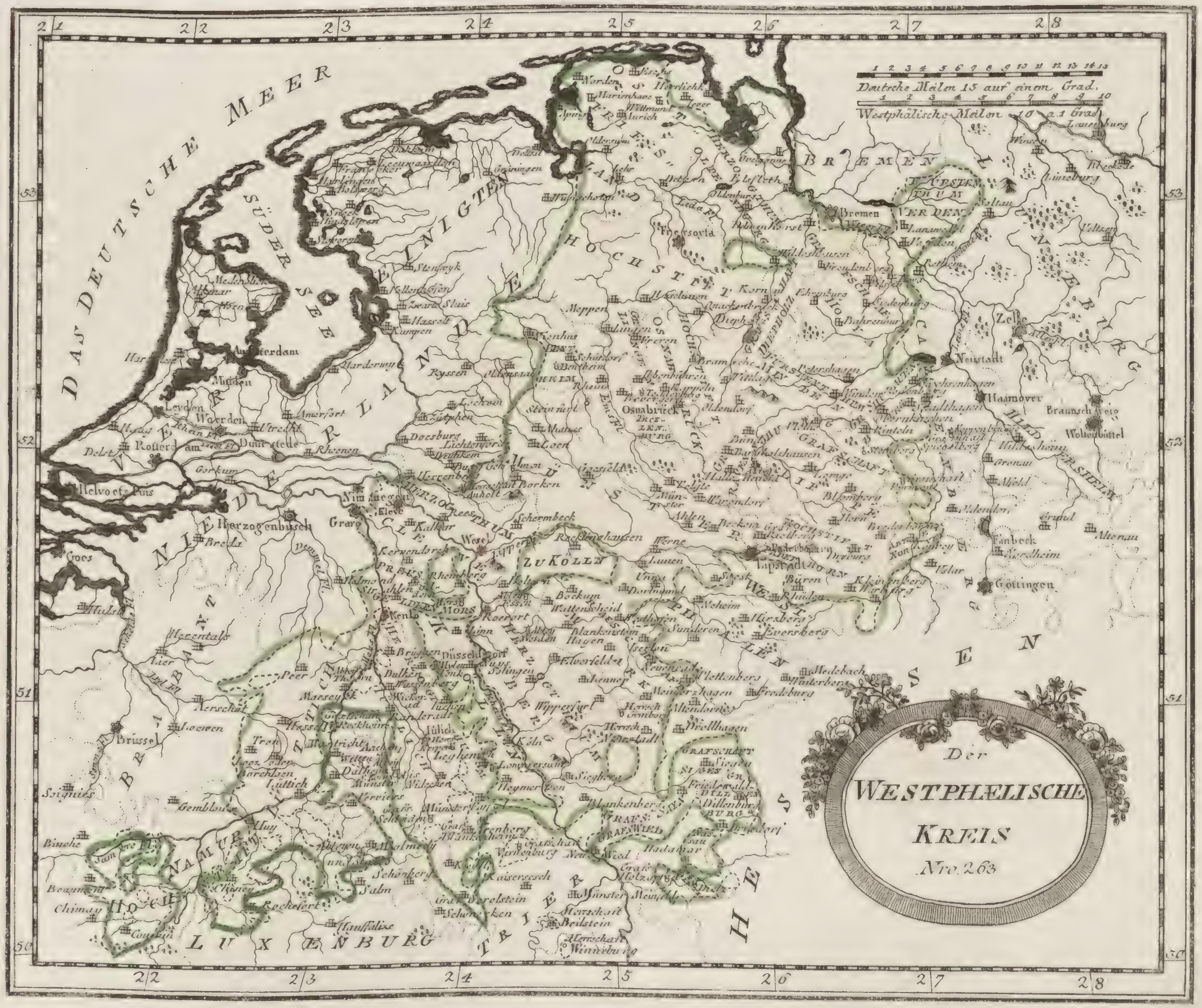

Deutsche Meilen 15 auf einem Grad.
Westphälische Meilen 10 a.1 Grad
DAS DEUTSCHE MEER
SÜDER SEE
VEREINIGTEN NIEDERLANDE
OST FRIESLAND
HERZOGTHUM OLDENBURG
BREMEN
FÜRSTENTHUM VERDEN
LÜNEBURG
HOCHSTIFT MÜNSTER
HOCHSTIFT OSNABRÜCK
FÜRSTENTHUM MINDEN
GRAFSCHAFT HOYA
GRAFSCHAFT DIEPHOLZ
GRAFSCHAFT LIPPE
HOCHSTIFT PADERBORN
HILDESHEIM
HERZOGTHUM CLEVE
HERZOGTHUM WESTPHALEN
HERZOGTHUM BERG
ZU KÖLLN
GRAFSCHAFT SIEGEN
GRAFSCHAFT WIED
BRABANT
NAMUR
LUXENBURG
TRIER
HESSEN
Emden
Aurich
Leer
Oldenburg
Delmenhorst
Bremen
Verden
Lüneburg
Lauenburg
Winsen
Bleckede
Soltau
Zelle
Neistadt
Hannover
Braunschweig
Wolfenbüttel
Hildesheim
Göttingen
Einbeck
Nordheim
Diepholz
Osnabrück
Lingen
Meppen
Bentheim
Münster
Lippstadt
Paderborn
Dortmund
Wesel
Kleve
Nimwegen
Herzogenbusch
Amsterdam
Leyden
Rotterdam
Woerden
Utrecht
Harlingen
Groningen
Kampen
Harderwyk
Zütphen
Deventer
Breda
Venlo
Düsseldorf
Jülich
Aachen
Maestricht
Lüttich
Cölln
Brüssel
Loewen
Gembloux
Chimay
Rochefort
Malmedy
Berolstein
Kaiseresch
Münster
Beilstein
Winneburg
Siegen
Dillenburg
Hadamar
Freudenberg
Hamm
Soest
Iserlohn
Meschede
Medebach
Winterberg
Altena
Elberfeld
Solingen
Hagen
Recklinghausen
Schermbeck
Borken
Anholt
Bocholt
Mors
Krefeld
Rheinberg
Geldern
Wipperfurt
Siegburg
Blankenberg
21
22
23
24
25
26
27
28
50
51
52
53

Der

WESTPHÆLISCHE

KREIS

Nro. 263

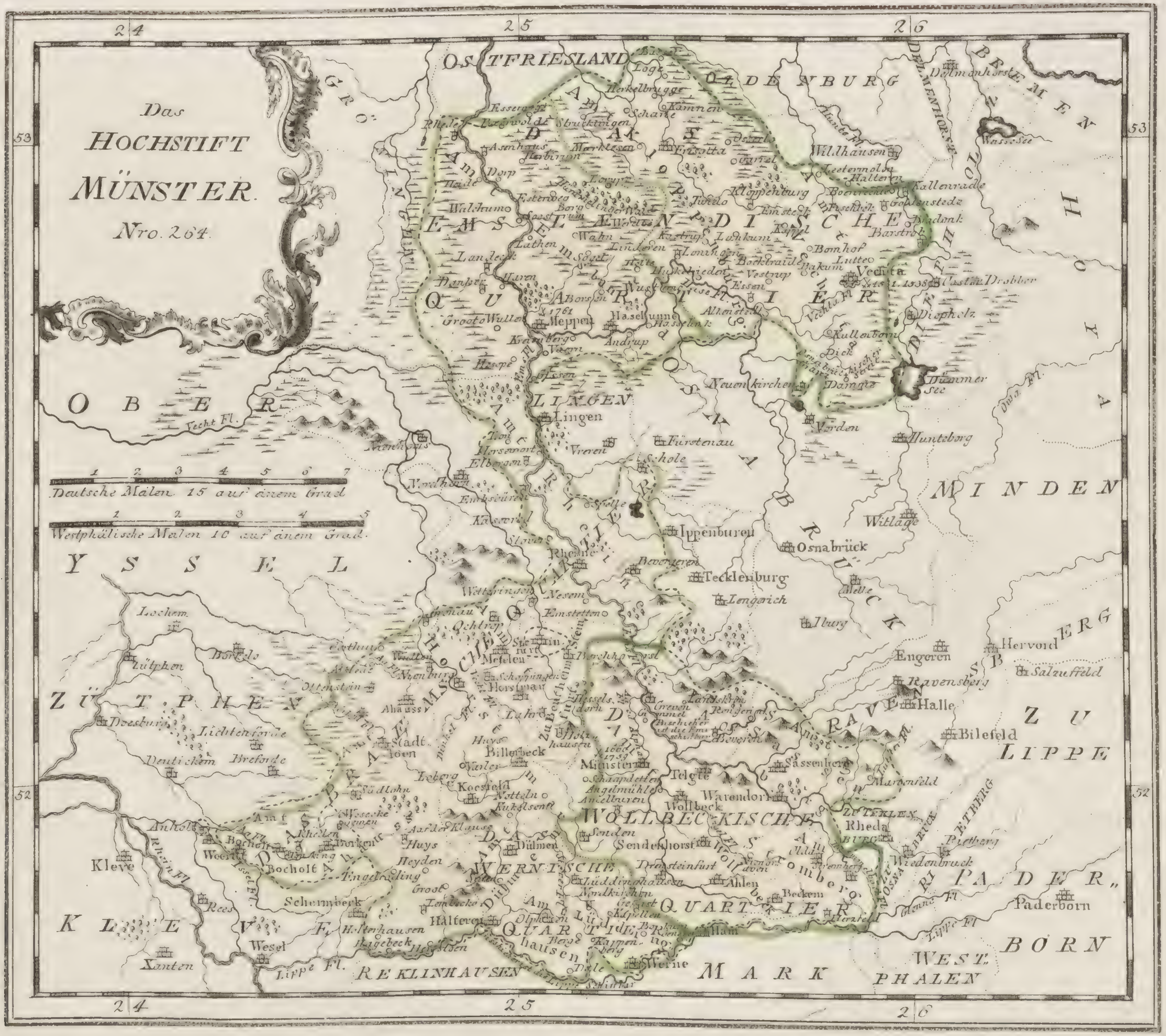

Das
HOCHSTIFT
MÜNSTER.
Nro. 264.
Deutsche Meilen 15 auf einem Grad
Westphälische Meilen 10 auf einem Grad.
24
25
26
53
52
OSTFRIESLAND
OLDENBURG
DELMENHORST
BREMEN
GRÖNINGEN
OBER
YSSEL
ZÜTPHEN
KLEVE
EMSLÄNDISCHE QUARTIER
NIEDERSTIFT
LINGEN
OSNABRÜCK
MINDEN
HOYA
DIEPHOLZ
RAVENSBERG
ZU LIPPE
PADERBORN
MARK
WESTPHALEN
REKLINHAUSEN
WOLLBECKISCHE QUARTIER
BRAMSCHE
HOCHSTIFT MÜNSTER
Meppen
Haselünne
Cloppenburg
Vechta
Diepholz
Dümmer See
Lingen
Fürstenau
Ippenburen
Tecklenburg
Lengerich
Iburg
Osnabrück
Rheine
Bevergern
Nordhorn
Neuenhaus
Wittlage
Hunteburg
Engeren
Hervord
Salzuffeld
Ravensberg
Halle
Bilefeld
Münster
Telgte
Warendorf
Wollbeck
Sendenhorst
Ahlen
Beckem
Hamm
Rheda
Wiedenbruck
Paderborn
Coesfeld
Dülmen
Billerbeck
Horstmar
Ahauss
Stadtloen
Vreden
Bocholt
Anholt
Borken
Halteren
Dorsten
Schermbeck
Wesel
Rees
Kleve
Xanten
Zütphen
Lochem
Doesburg
Lichtenfoorde
Breforde
Deutichem
Borkelo
Lüdinghausen
Werne
Drensteinfurt
Nordkirchen
Vecht Fl.
Lippe Fl.
Ems Fl.
Hase Fl.

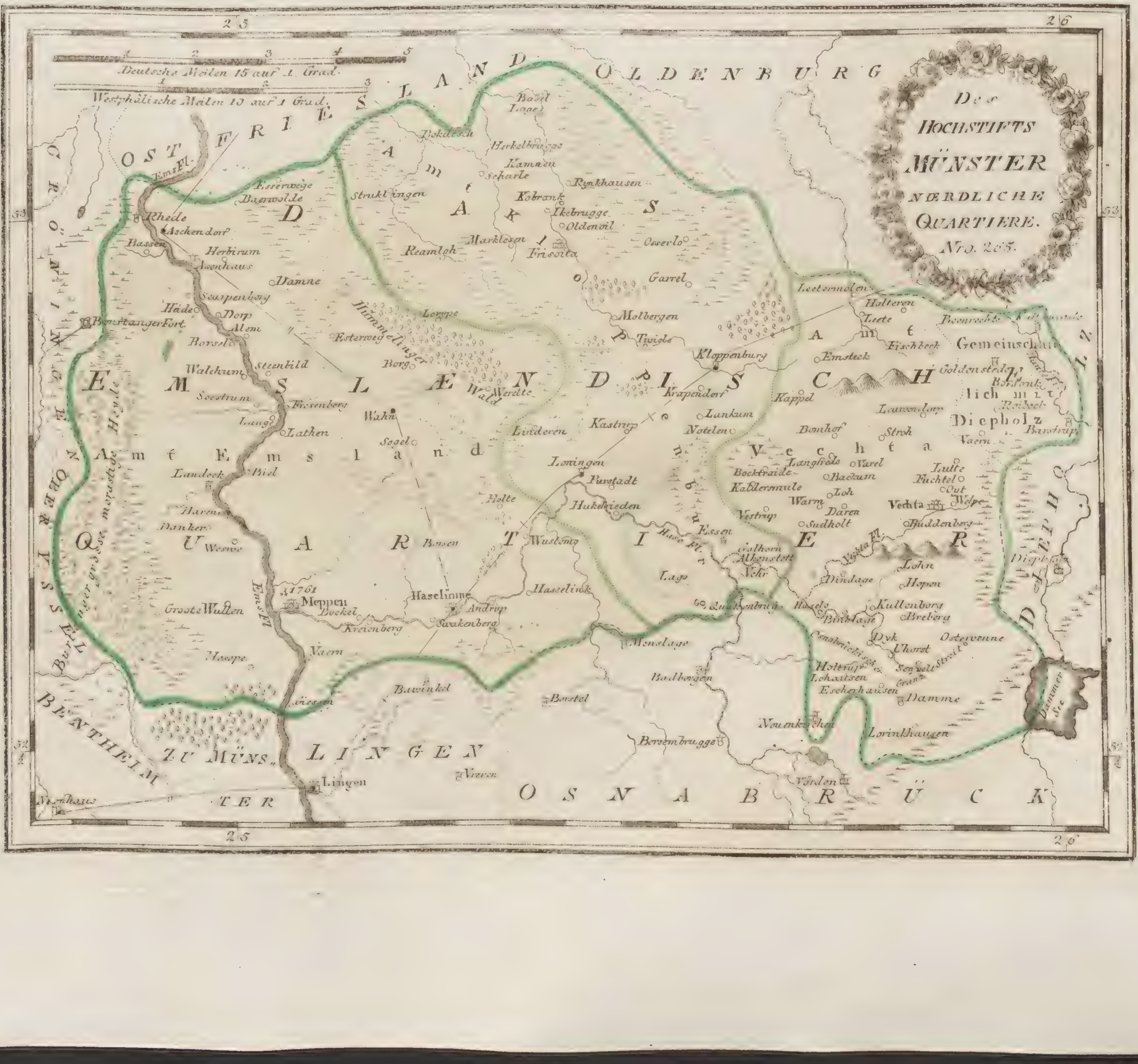Des
Hochstifts
Münster
Nœrdliche
Quartiere.
Nro. 265.
Deutsche Meilen 15 auf 1. Grad.
Westphälische Meilen 10 auf 1 Grad.
25
26
53
52 3/4
OST FRIESLAND
OLDENBURG
GRÖNINGEN
OBER YSSEL
BENTHEIM
ZU MÜNSTER
LINGEN
OSNABRÜCK
DIEPHOLZ
Amt Kloppenburg
Amt Emsland
Amt Vechta
EMSLÆNDISCHES QUARTIER
Gemeinschaftlich mit Diepholz
Hümmelinger Wald
Burtanger grosse morastige Heyde
Ems Fl.
Hase Fl.
Vechta Fl.
Dammer See
Rheide
Aschendorf
Bassen
Herbirum
Aschenhaus
Esterwege
Baenwolde
Damne
Bourtanger Fort
Hade
Dorp
Alem
Borsel
Walchum
Steenbild
Soestrum
Fressenborg
Lange
Lathen
Landeck
Biel
Haren
Danker
Wesuwe
Rosen
Meppen
1761
Groote Wullen
Bockel
Kreienberg
Haselünne
Andrup
Swakenberg
Hasselink
Wustom
Holte
Vaern
Hespe
Giessen
Bawinkel
Borstel
Lingen
Vreren
Venhaus
Wahn
Sogel
Lorppe
Esterwege
Borg
Werdte
Strukl ingen
Reamloh
Markleeen
Friesoita
Bokeloh
Basel
Loge
Herkelbrugge
Kamaen
Scharle
Kobrank
Ikebrugge
Oldenoil
Rynkhausen
Osserlo
Garrel
Molbergen
Twigle
Kloppenburg
Krapendorf
Lunkum
Notelen
Kastrup
Lüderen
Loningen
Puwstadt
Hukelrieden
Essen
Lage
Galhorn
Alkenstett
Vehr
Quakenbrug
Menslage
Badbergen
Bersembrugge
Neuenkirchen
Vörden
Leetenmolen
Holteren
Leete
Bouwrecht
Emsteck
Fischbeck
Goldenstede
Kappel
Leuwenlorp
Bonhof
Stroh
Vaern
Barnstrup
Langferde
Varel
Bockraide
Backum
Kalllenmule
Loh
Warm
Daren
Vestrup
Sudholt
Vechta
Lutte
Fuchtel
Out
Welpe
Buddenborg
Lohn
Dinlage
Hopen
Haselo
Kullenborg
Breberg
Binklage
Dyk
Uhorst
Ostervenne
Holtrup
Lohausen
Eschenhausen
Damme
Lorinkhausen
Diepholz

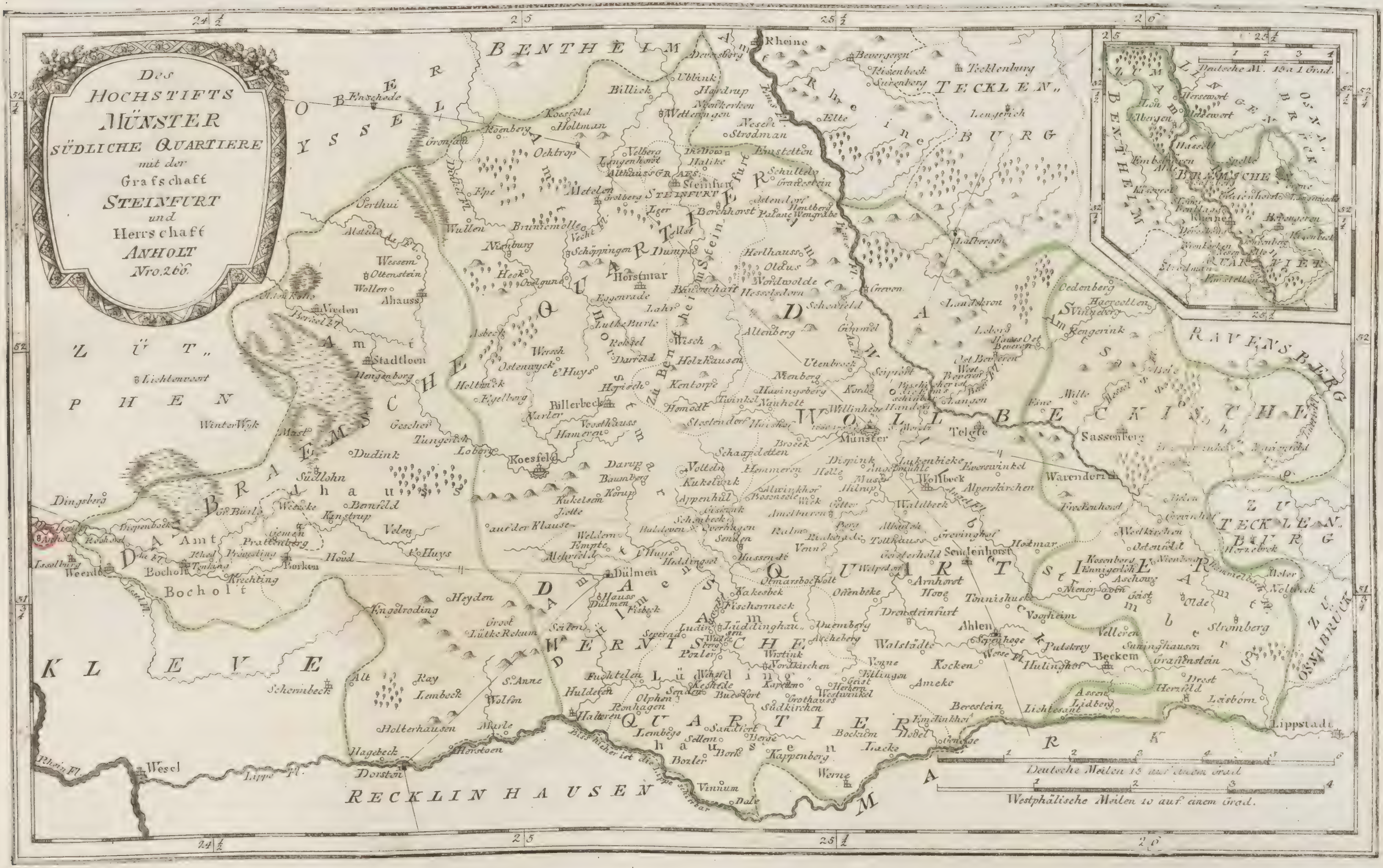

Des
HOCHSTIFTS
MÜNSTER
SÜDLICHE QUARTIERE
mit der
Grafschaft
STEINFURT
und
Herrschaft
ANHOLT
Nro. 266.

24 ½
25
25 ½
26
52 ¼
52
51 ¾
BENTHEIM
OBER YSSEL
ZÜTPHEN
KLEVE
RECKLINHAUSEN
MARK
RAVENSBERG
ZU TECKLENBURG
OSNABRÜCK
TECKLENBURG
Rheine
Rheiner Amt
Amt Horstmar
STEINFURT
Steinfurt
Burgsteinfurter Quartier
Quartier Zum Braem
Amt Ahaus
Bocholter Amt
Bocholt
Dülmen
Amt Dülmen
Werner Amt
Lüdinghauser Quartier
Wolbecker Amt
Münster
Telgte
Sassenberg
Warendorf
Stromberg
Beckem
Ahlen
Sendenhorst
Lippstadt
Werne
Dorsten
Wesel
Haltern
Koesfeld
Billerbeck
Stadtloen
Vreden
Ahauss
Borken
Greven
Emsdetten
Enschede
Groenlo
Winter Wyk
Anholt
Issalburg
Weerdt
Dingsbörg
Lembeck
Schermbeck
Nordkirchen
Lüdinghausen
Olphen
Lippe Fl.
Rhein Fl.
Ems Fl.
Bis hieher ist die Lippe schiffbar
Deutsche M. 15 a 1 Grad.
Deutsche Meilen 15 auf einem Grad
Westphälische Meilen 10 auf einem Grad.
1
2
3
4
5
6

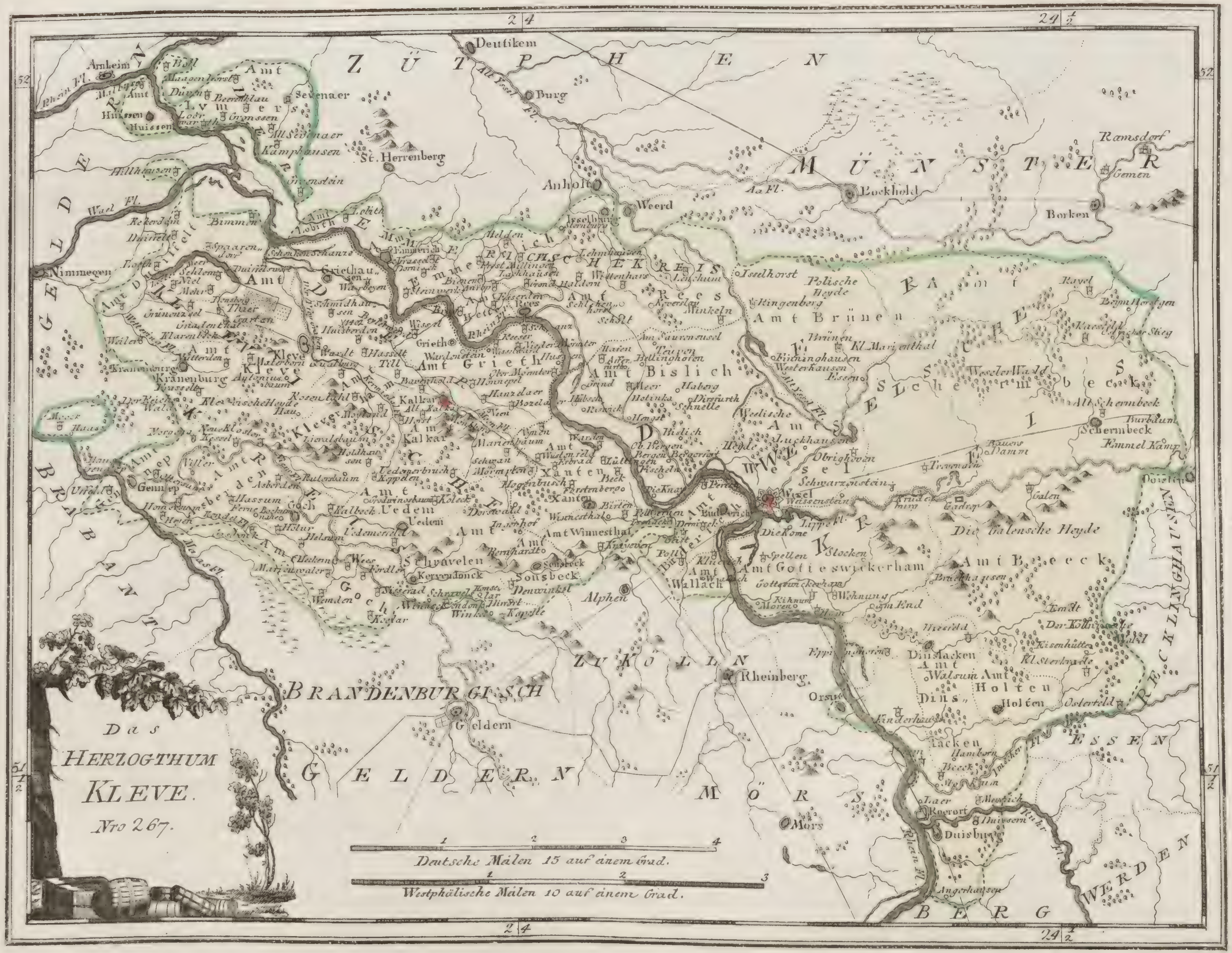

Das HERZOGTHUM KLEVE.

Nro 267.

Deutsche Mälen 15 auf einem Grad.
1 2 3 4
Westphälische Mälen 10 auf einem Grad.
1 2 3
24
24 ½
52
51 ½
Z Ü T P H E N
M Ü N S T E R
G E L D E R N
B R A B A N T
BRANDENBURGISCH
ZU KÖLLN
M Ö R S
E S S E N
B E R G
WERDEN
RECKLINGHAUSEN
KLEVISCHER KREIS
Arnheim
Rhein Fl.
Wael Fl.
Maas Fl.
Lippe Fl.
Ruhr Fl.
Alt Yssel Fl.
Aa Fl.
Deutikem
Burg
Anholt
Weerd
Bockhold
Ramsdorf
Gemen
Borken
Nimmegen
Huissen
Sevenaer
St. Herrenberg
Amt Lymers
Emmerich
Amt Emmerich
Griethausen
Schenkenschanze
Amt Düffelt
Kleve
Amt Kleve
Kranenburg
Amt Griethausen
Grieth
Amt Grieth
Rees
Amt Rees
Isselburg
Amt Bislich
Amt Brünen
Wesel
Amt Wesel
Amt Schermbeck
Schermbeck
Kalkar
Amt Kalkar
Xanten
Amt Xanten
Amt Winnesthal
Sonsbeck
Amt Sonsbeck
Uedem
Amt Uedem
Goch
Amt Goch
Gennep
Amt Gennep
Amt Asperden
Amt Büderich
Büderich
Amt Wallach
Amt Gotteswickerham
Amt Beeck
Die Galensche Heyde
Dinslacken
Amt Dinslacken
Amt Holten
Holten
Amt Walsum
Orsoy
Rheinberg
Geldern
Alphen
Mors
Ruhrort
Duisburg
Angerhausen
Weseler Wald
Polische Heyde

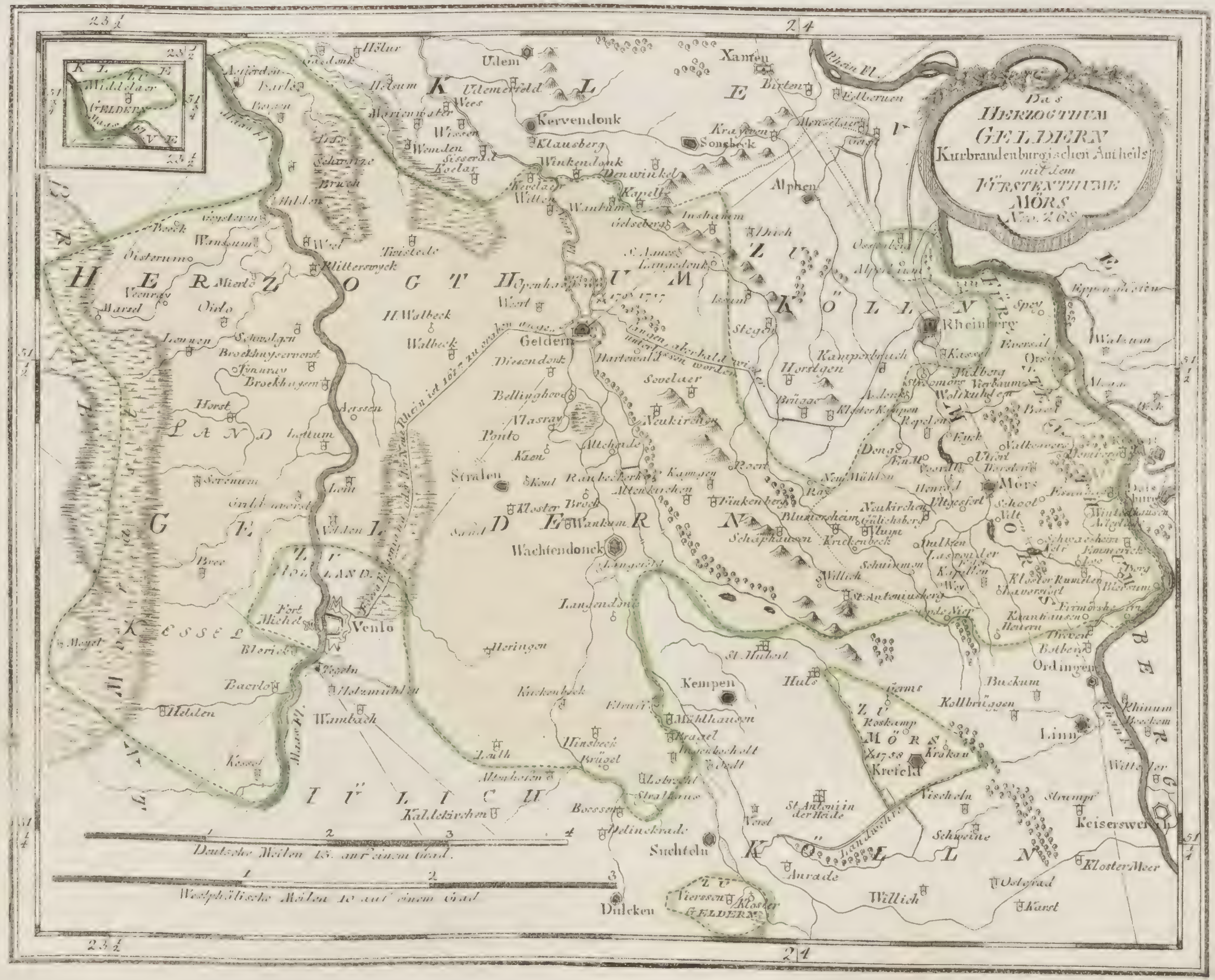
Das
HERZOGTHUM
GELDERN
Kurbrandenburgischen Antheils
mit dem
FÜRSTENTHUME
MÖRS
No. 268
HERZOGTHUM GELDERN
ZU KÖLLN
KLEVE
JÜLICH
KÖLLN
ZU MÖRS
Gelderland
Kessel
Geldern
Venlo
Fort Michel
Wachtendonk
Straelen
Kempen
Krefeld
Mörs
Rheinberg
Xanten
Sonsbeck
Kervendonk
Uedem
Alphen
Ordingen
Linn
Keiserswerth
Suchteln
Dulcken
Tiersen Kloster
ZU GELDERN
Willich
Kaldekirchen
Walbeck
Kevelaer
Winkendonk
Rhein Fl.
Maas Fl.
Middelaer
Deutsche Meilen 15 auf einem Grad
Westphälische Meilen 10 auf einem Grad
1 2 3 4
23½
24
51½
51¼

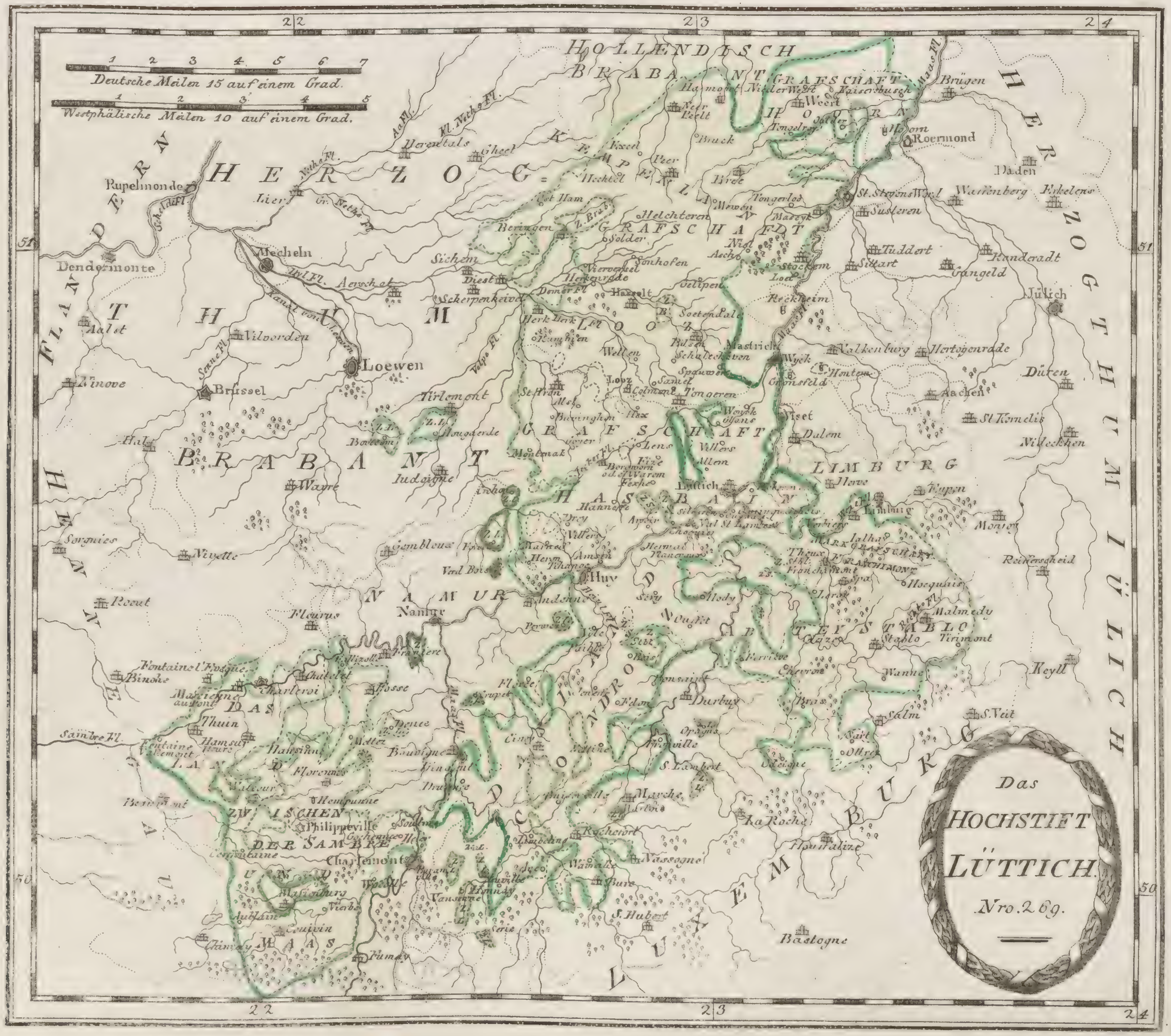
Das
HOCHSTIFT
LÜTTICH.
Nro. 269.
Deutsche Meilen 15 auf einem Grad.
Westphälische Meilen 10 auf einem Grad.
1 2 3 4 5 6 7
1 2 3 4 5
22
23
24
51
50
HOLLENDISCH BRABANT
GRAFSCHAFT HOORN
KEMPENLAND
GRAFSCHAFT LOON
GRAFSCHAFT HASBAIN
HERZOGTHUM BRABANT
FLANDERN
HENNEGAU
NAMUR
DAS LAND ZWISCHEN DER SAMBRE UND MAAS
CONDROS
ARDENNEN
LIMBURG
MARKGRAFSCHAFT FRANCHIMONT
ABTEY STABLO
HERZOGTHUM JÜLICH
LUXEMBURG
Brügen
Roermond
Weert
Hamont
Kaiserbusch
Neer Peelt
Bruck
Tongelre
Ölder
Daden
St. Stevens Werd
Susteren
Wassenberg
Erkelens
Herentals
Gheel
Exeel
Peer
Brée
Meuwen
Tongerlod
Maseyk
Rupelmonde
Lier
Gr. Nethe Fl.
Kl. Nethe Fl.
Aa Fl.
Beringen
Helchteren
Solder
Asch
Tuddert
Sittart
Randeradt
Gangeld
Dendermonte
Mecheln
Dyl Fl.
Aerschot
Sichem
Diest
Scherpenheuvel
Herckenrode
Hasselt
Sonhofen
Ostipen
Stockem
Reckheim
Jülich
Aalst
Vilvorden
Loewen
Kanal von Löwen
Senne Fl.
Herk
Ramhen
Bilsen
Mastricht
Wyck
Valkenburg
Hertogenrade
Ninove
Brüssel
Tirlemont
Wellen
Lonz
Colmont
Tongeren
Sanief
Spauwen
Gronsfeld
Houtem
Düren
Aachen
St. Kornelis
Hal
Bovecom
Hougaerde
Montnak
Borgloon
Visé
Dalem
Nideckhen
Wavre
Judoigne
Waremme
Lens
Villers
Lüttich
Herve
Eupen
Limburg
Monjoy
Sorgnies
Nivelle
Gembleux
Hannut
Seraing
Val St. Lambert
Jalha
Theux
Franchimont
Spaa
Hoquelis
Reinersheid
Rout
Fleurus
Namur
Huy
Modave
Malmedy
Stablo
Tirimont
Fontaine l'Evêque
Binche
Chatelet
Charleroi
Fosse
Ciney
Durbuy
Chevron
Wanne
Keyll
Thuin
Sambre Fl.
Beaumont
Walcour
Philippeville
Dinant
Bouvigne
Marche
Rochefort
St. Lambert
La Roche
Salm
St. Veit
Ottre
Charlemont
Givet
Wellin
Vassogne
Houffalize
Mariembourg
Couvin
Chimay
Aubain
Fumay
St. Hubert
Bastogne
Maas Fl.

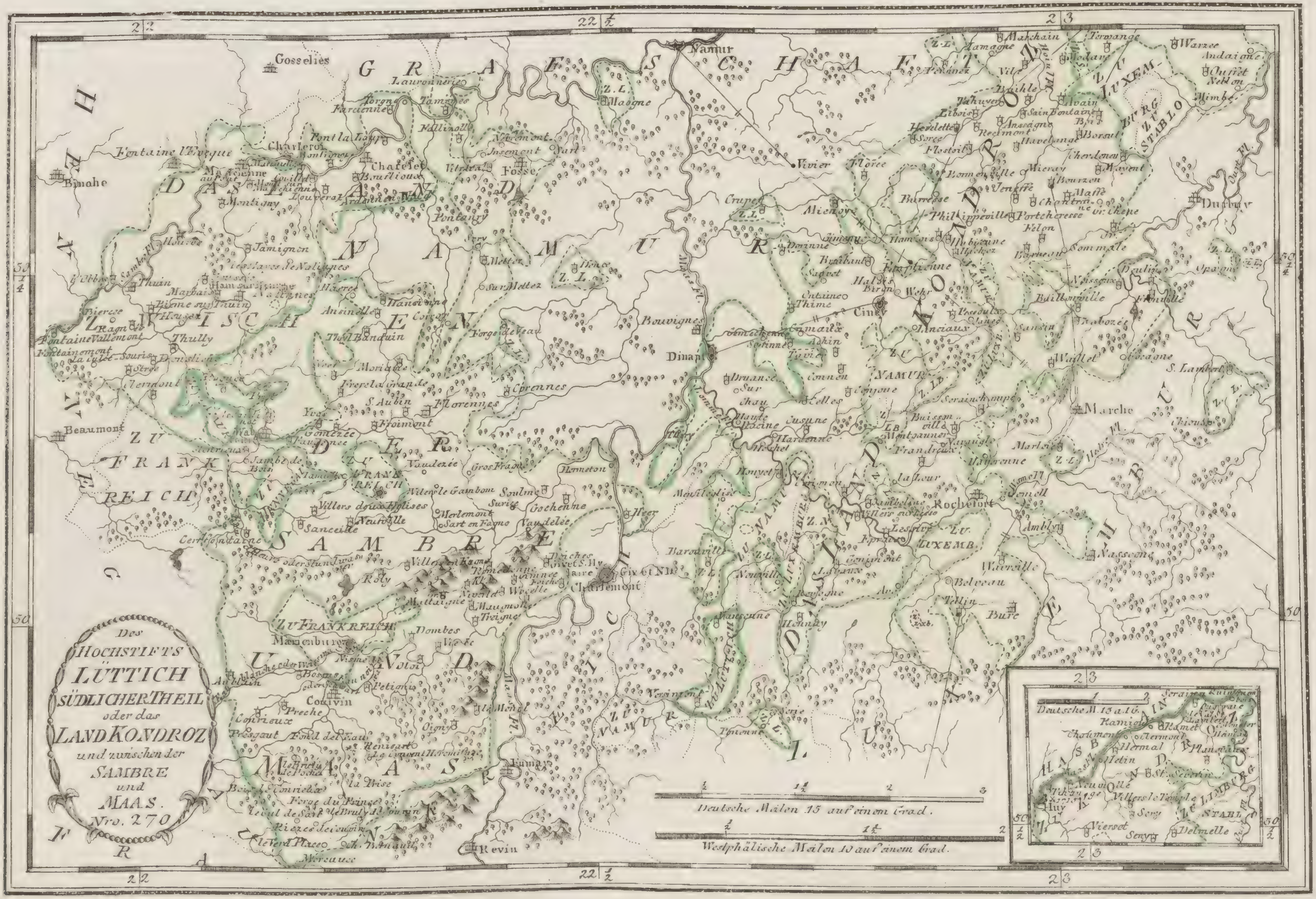

Des
HOCHSTIFTS
LÜTTICH
SÜDLICHER THEIL
oder das
LAND KONDROZ
und zwischen der
SAMBRE
und
MAAS.
Nro. 270

Deutsche Mäilen 15 auf einem Grad.
Westphälische Mäilen 10 auf einem Grad.
Deutsche M. 15 a 1°.
22
22 ½
23
50
50 ¼
GRAFSCHAFT
NAMUR
HENNEGAU
FRANKREICH
ZU FRANKREICH
LAND KONDROZ
LUXEMBURG
ZU STABLO
HASBAIN
ZU LIMBURG
Namur
Gosselies
Charleroi
Fontaine l'Evêque
Binche
Chatelet
Fosse
Thuin
Beaumont
Walcourt
Florennes
Philippeville
Mariembourg
Couvin
Dinant
Bouvignes
Ciney
Rochefort
Marche
Durbuy
Givet
Charlemont
Fumay
Revin
Huy
Vivier
Maas Fl.
Sambre Fl.

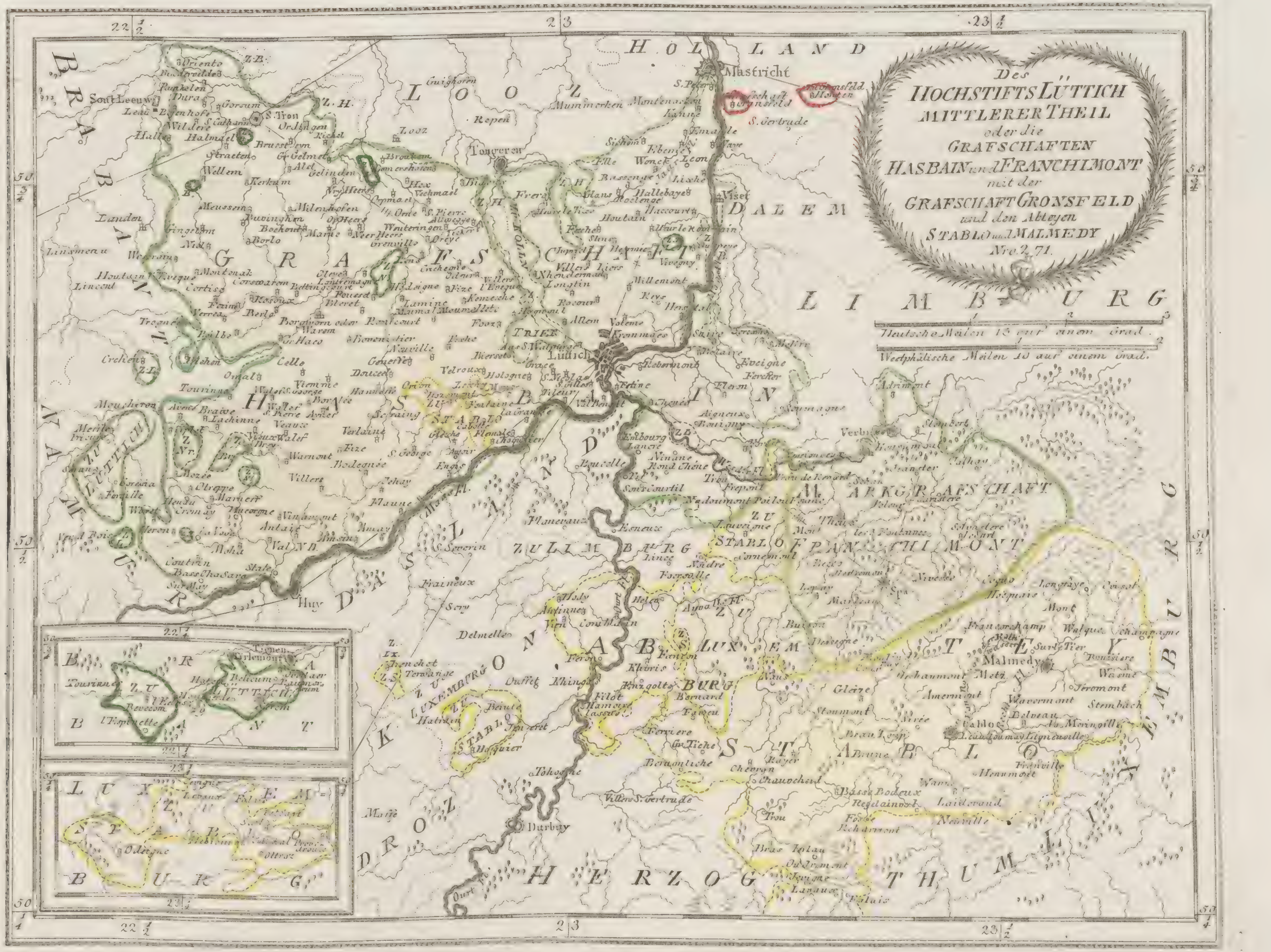
Des
HOCHSTIFTS LÜTTICH
MITTLERER THEIL
oder die
GRAFSCHAFTEN
HASBAIN und FRANCHIMONT
mit der
GRAFSCHAFT GRONSFELD
und den Abteyen
STABLO und MALMEDY
Nro 2.71.
Deutsche Meilen 15 auf einem Grad.
Westphälische Meilen 10 auf einem Grad.
HOLLAND
LOOZ
DALEM
LIMBURG
BRABANT
NAMUR
GRAFSCHAFT HASBAIN
LAND DES LIMBURG
MARKGRAFSCHAFT FRANCHIMONT
ABTEY STABLO
GRAFSCHAFT LUXEMBURG
HERZOG THUM LUXEMBURG
CONDROZ
Mastricht
Tongeren
Lüttich
Huy
S. Tron
Visé
Spa
Malmedy
Stablo
Durbuy
Landen
Verviers
22 ½
23
23 ½
50 ¾
50 ½
50 ¼

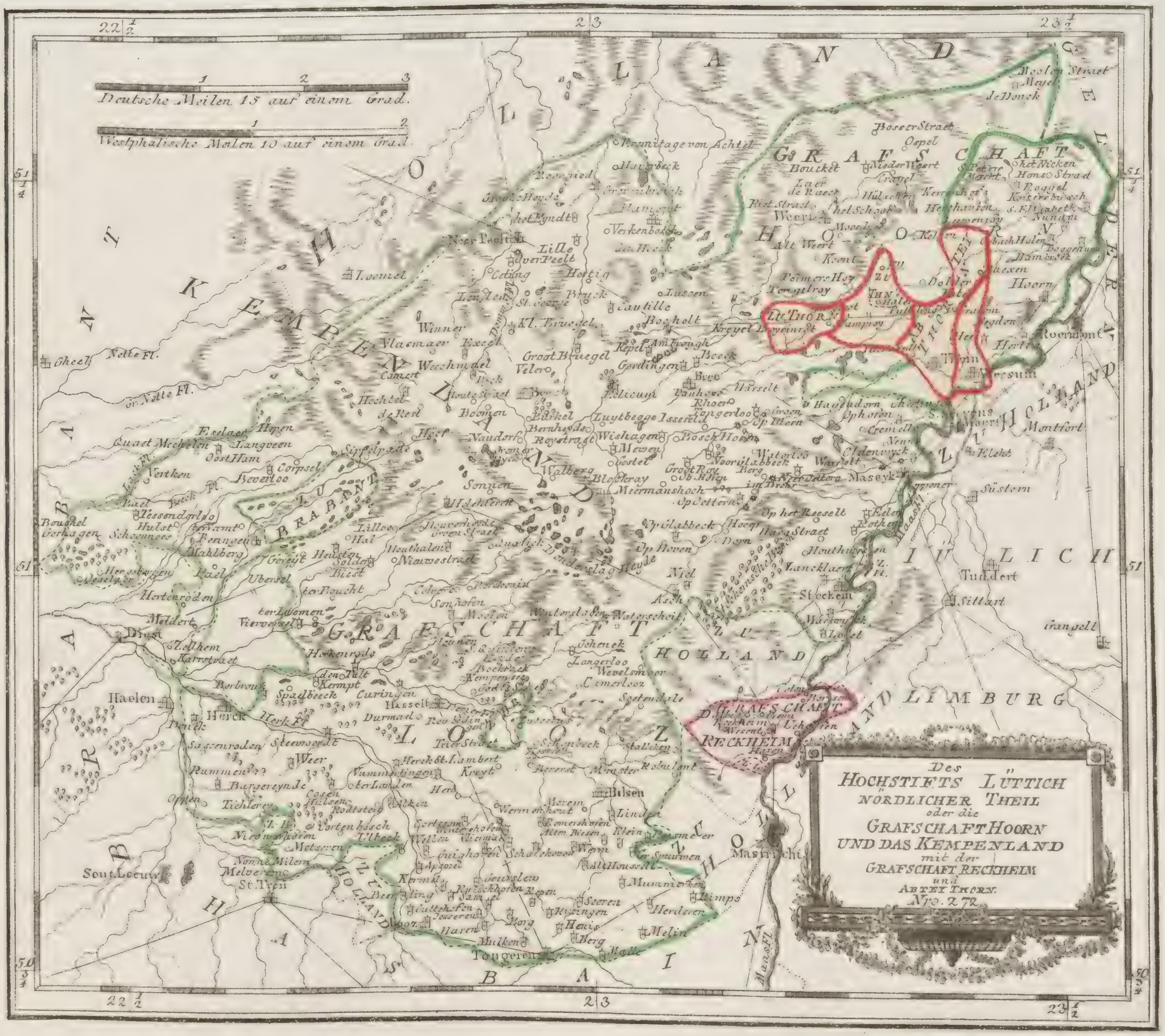

Deutsche Meilen 15 auf einem Grad.
Westphalische Meilen 10 auf einem Grad.
HOLLAND
GRAFSCHAFT HOORN
KEMPENLAND
BRABANT
GRAFSCHAFT LOOZ
ZU HOLLAND
GELDERN
IULICH
LAND LIMBURG
GRAFSCHAFT RECKHEIM
ABTEY THORN
HASBAIN
Weert
Hoorn
Roermont
Thorn
Maseyk
Stockem
Süstern
Sittart
Tuddert
Gangelt
Bree
Bocholt
Peer
Hasselt
Diest
Haelen
Herck
St. Tron
Tongeren
Bilsen
Mastricht
Sout Leeuw
Gheel
Loemel
Montfort
Maas Fl.
Nette Fl.
Demer Fl.
22 1/2
23
23 1/2
51 1/4
51
50 3/4

Des
HOCHSTIFTS LÜTTICH
NÖRDLICHER THEIL
oder die
GRAFSCHAFT HOORN
UND DAS KEMPENLAND
mit der
GRAFSCHAFT RECKHEIM
und
ABTEY THORN.
Nro. 272.

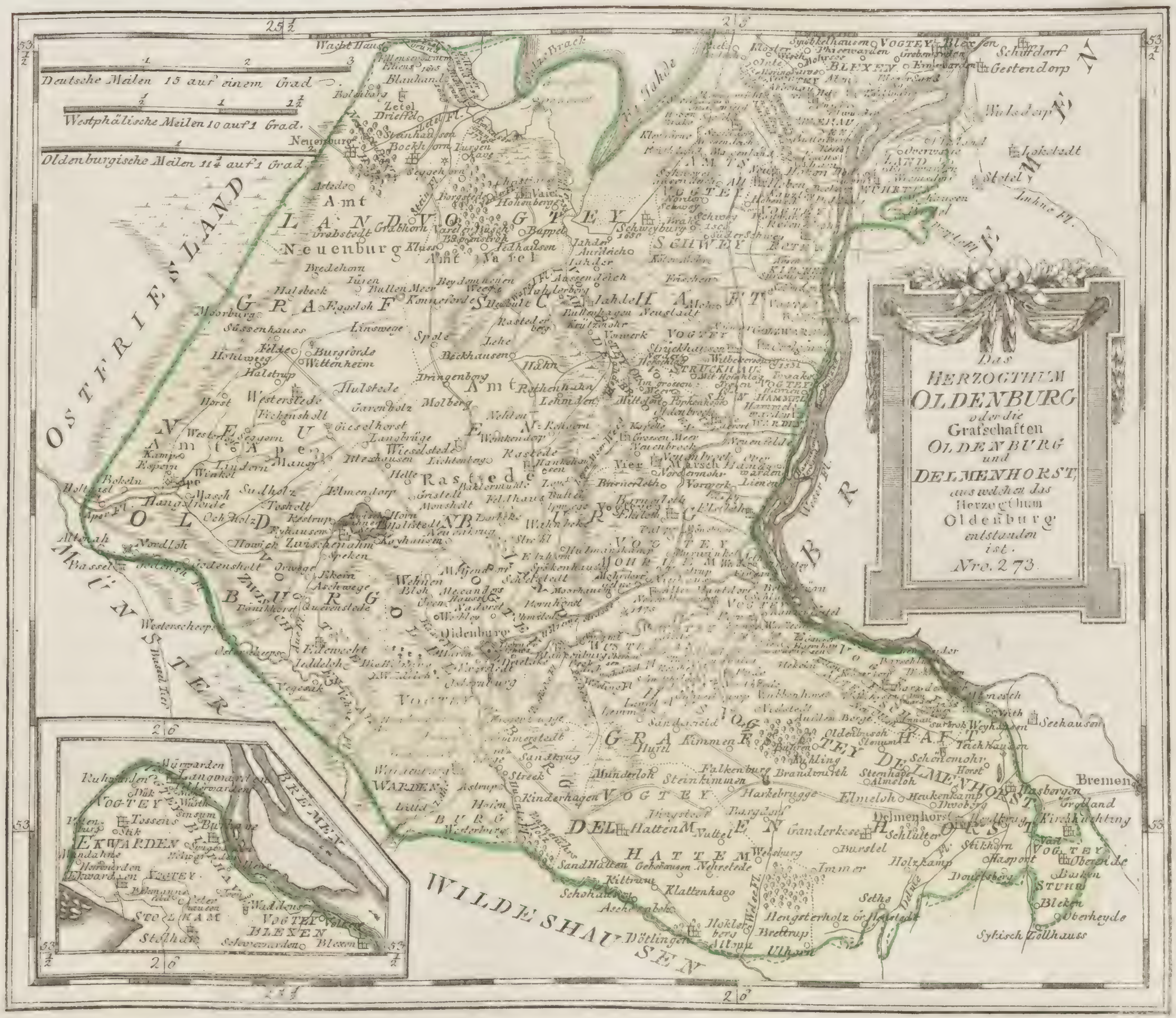
Das
HERZOGTHUM
OLDENBURG
oder die
Grafschaften
OLDENBURG
und
DELMENHORST,
aus welchen das
Herzogthum
Oldenburg
entstanden
ist.
Nro. 273.
Deutsche Meilen 15 auf einem Grad.
Westphälische Meilen 10 auf 1 Grad.
Oldenburgische Meilen 11 ¼ auf 1 Grad.
OSTFRIESLAND
MÜNSTER
WILDESHAUSEN
BREMEN
Oldenburg
Delmenhorst
Bremen
Neuenburg
Rastede
Zwischenahn
Apen
Jahde Fl.
Weser Fl.
Hunte Fl.
VOGTEY EKWARDEN
VOGTEY BLEXEN
STOLLHAM

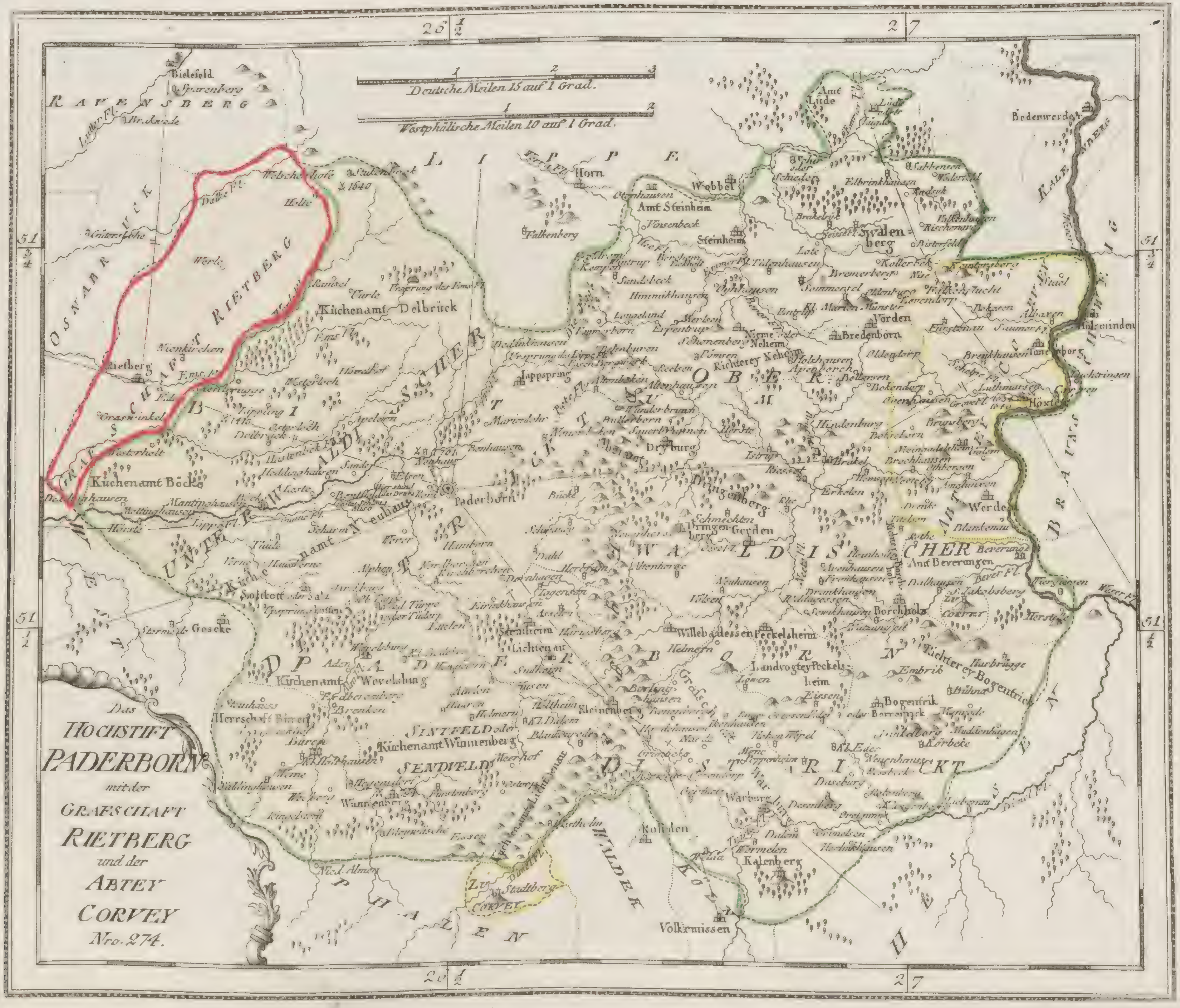

Das
HOCHSTIFT
PADERBORN
mit der
GRAFSCHAFT
RIETBERG
und der
ABTEY
CORVEY
Nro. 274.

26 1/2
27
51 3/4
51 1/2
Deutsche Meilen 15 auf 1 Grad.
Westphälische Meilen 10 auf 1 Grad.
RAVENSBERG
OSNABRUCK
GRAFSCHAFT RIETBERG
LIPPE
KALENBERG
BRAUNSCHWEIG
HESSEN
WALDECK
WESTPHALEN
UNTERWALDISCHER DISTRICT
OBERWALDISCHER DISTRICT
Bielefeld
Sparenberg
Horn
Wobbel
Amt Steinheim
Steinheim
Falkenberg
Amt Lüde
Swalenberg
Bodenwerder
Holzminden
Höxter
Corvey
Fürstenberg
Rietberg
Küchenamt Delbrück
Delbrück
Küchenamt Böcke
Lippspring
Paderborn
Neuhaus
Dryburg
Drinkenberg
Driburg
Nieheim
Brakel
Bredenborn
Vörden
Werden
Amt Beverungen
Beverungen
Borcholz
Willebadessen
Peckelsheim
Landvogtey Peckelsheim
Bogentrik
Richterey Bogentrick
Geseke
Salzkotten
Lichtenau
Kleinenberg
Küchenamt Wevelsburg
Herrschaft Büren
Büren
Küchenamt Wünnenberg
Wünnenberg
SINTFELD oder SENDFELD
Fürstenberg
Kolliden
Warburg
Kalenberg
Volkmuissen
Stadtberg
Nied. Almen
Graswinkel
Wiedenbrück
Lippe Fl.
Ems Fl.
Weser Fl.
Diemel Fl.
Ursprung des Ems Fl.

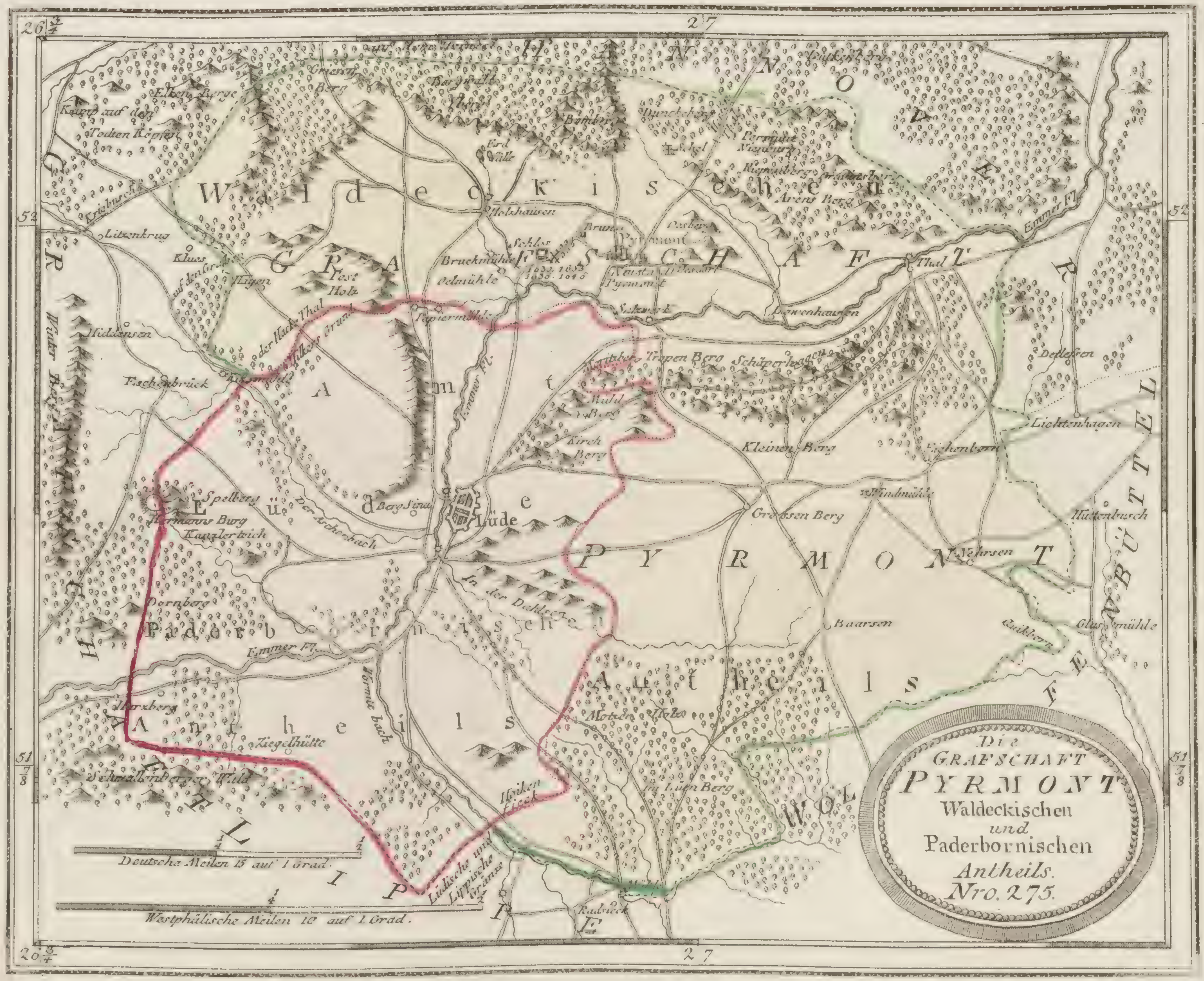
26 3/4
27
52
51 7/8
26 3/4
27
Waldeckischen Grafschaft
Amt Lüde
Paderbornischen Antheils
Pyrmont Antheils
Hanover
Wolfenbüttel
Grafsch. Lippe
Lippe
Kamp auf den Todten Köpfen
Ellern Berge
Griesen Berg
Bergwald
Bomberg
Duncke berg
Erd Wälle
Holzhausen
Krisbusch
Litzenkrug
Klues
Hagen
Fest Holz
Bruckmühle
Oelmühle
Schloss
1633. 1635
1636. 1646
Brunnen
Pyrmont
Neustadt Pyrmont
Oesdorf
Oesberg
Schel
Permont Nieuburg
Riepenberg
Arens Berg
Thal
Emmer Fl.
Salzwerk
Löwenhausen
Papiermühle
der Hacke Thal
Hiddensen
Winter Berg
Eschenbrück
Tropen Berg
Schüperhagen
Muhl Berg
Kirch Berg
Emmer Fl.
Kleinen Berg
Eichenborn
Lichtenhagen
Detlefsen
Windmühle
Grossen Berg
Hüttenbusch
Spelberg
Hermanns Burg
Kanzlerteich
Berg Sinu
Lüde
Der Aschenbach
In der Dahlsen
Nehrsen
Dornberg
Emmer Fl.
Baarsen
Quikborn
Glassmühle
Herzberg
Ziegelhütte
Schwallenberger Wald
Wörmte bach
Motzen Holz
Heiken Fleck
im Lüen Berg
Lüdische und Lippische Gränze
Radsieck
1/4
1/2
Deutsche Meilen 15 auf 1 Grad.
Westphälische Meilen 10 auf 1 Grad.

Die
GRAFSCHAFT
PYRMONT
Waldeckischen
und
Paderbornischen
Antheils.
Nro. 275.

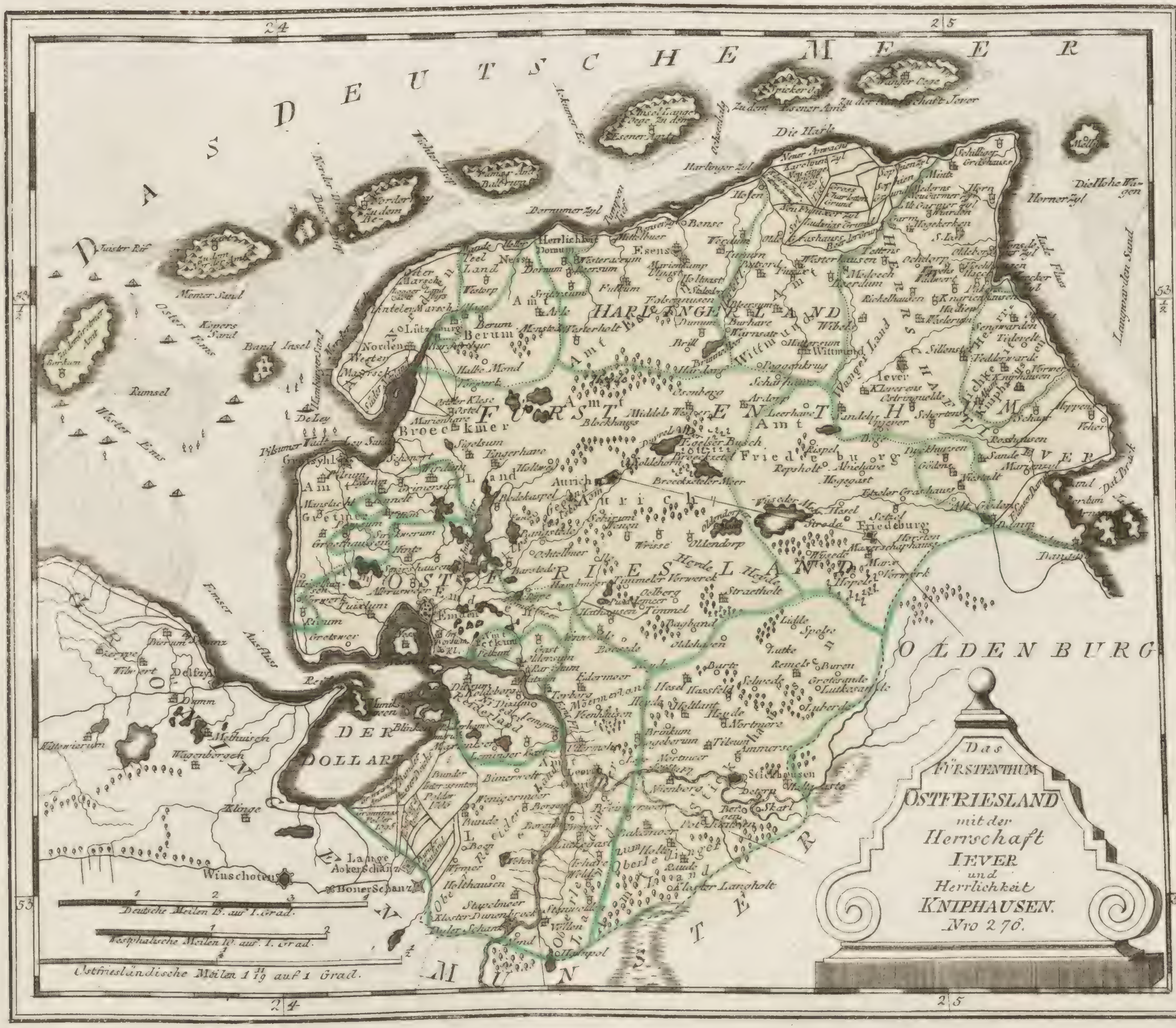
Das FÜRSTENTHUM OSTFRIESLAND mit der Herrschaft IEVER und Herrlichkeit KNIPHAUSEN. Nro 276.

DAS DEUTSCHE MEER
FÜRSTENTHUM
OSTFRIESLAND
HARLINGERLAND
OLDENBURG
MÜNSTER
DER DOLLART
Emden
Aurich
Norden
Esens
Wittmund
Leer
Friedeburg
Iever
Kniphausen
Winschoten
Delfzyl
Wangeroge
Spikeroog
Langeroog
Baltrum
Norderney
Juist
Borkum
Langwarden Sand
Emser Ausfluss
Oster Ems
Wester Ems
Rumsel
Memer Sand
24
25
53
1 2 3 4
Deutsche Meilen 15. auf 1. Grad.
1 2
Westphalische Meilen 10. auf 1. Grad.
$\frac{1}{4}$
Ostfriesländische Meilen 1 $\frac{11}{19}$ auf 1 Grad.

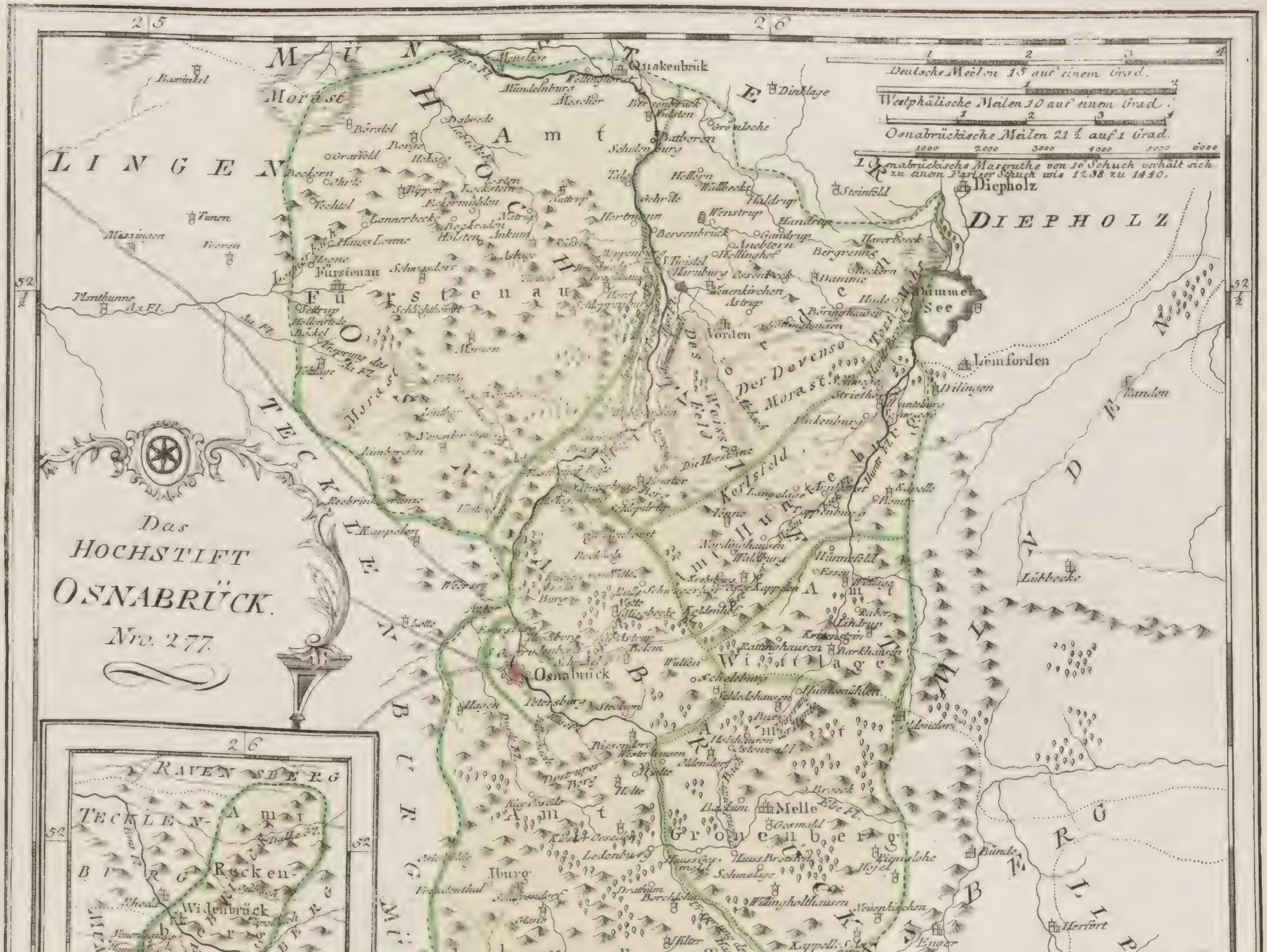

Das HOCHSTIFT OSNABRÜCK.

Nro. 277.

Deutsche Meilen 15 auf einem Grad.
Westphälische Meilen 10 auf einen Grad.
Osnabrückische Meilen 21 ½ auf 1 Grad.
1000 2000 3000 4000 5000 6000
1 Osnabrückische Masruthe von 10 Schuch verhält sich zu einem Pariser Schuch wie 1238 zu 1440.
MÜNSTER
LINGEN
DIEPHOLZ
MINDEN
RAVENSBERG
TECKLENBURG
LIPPE
Amt Vörden
Amt Fürstenau
Amt Hunteburg
Amt Wittlage
Amt Grönenberg
Amt Iburg
Amt Reckenberg
Osnabrück
Quakenbrück
Diepholz
Dümmer See
Lemförden
Melle
Iburg
Wiedenbrück
Ravensberg
Fürstenau
Bersenbrück
Herford
Lübbecke
Bünde

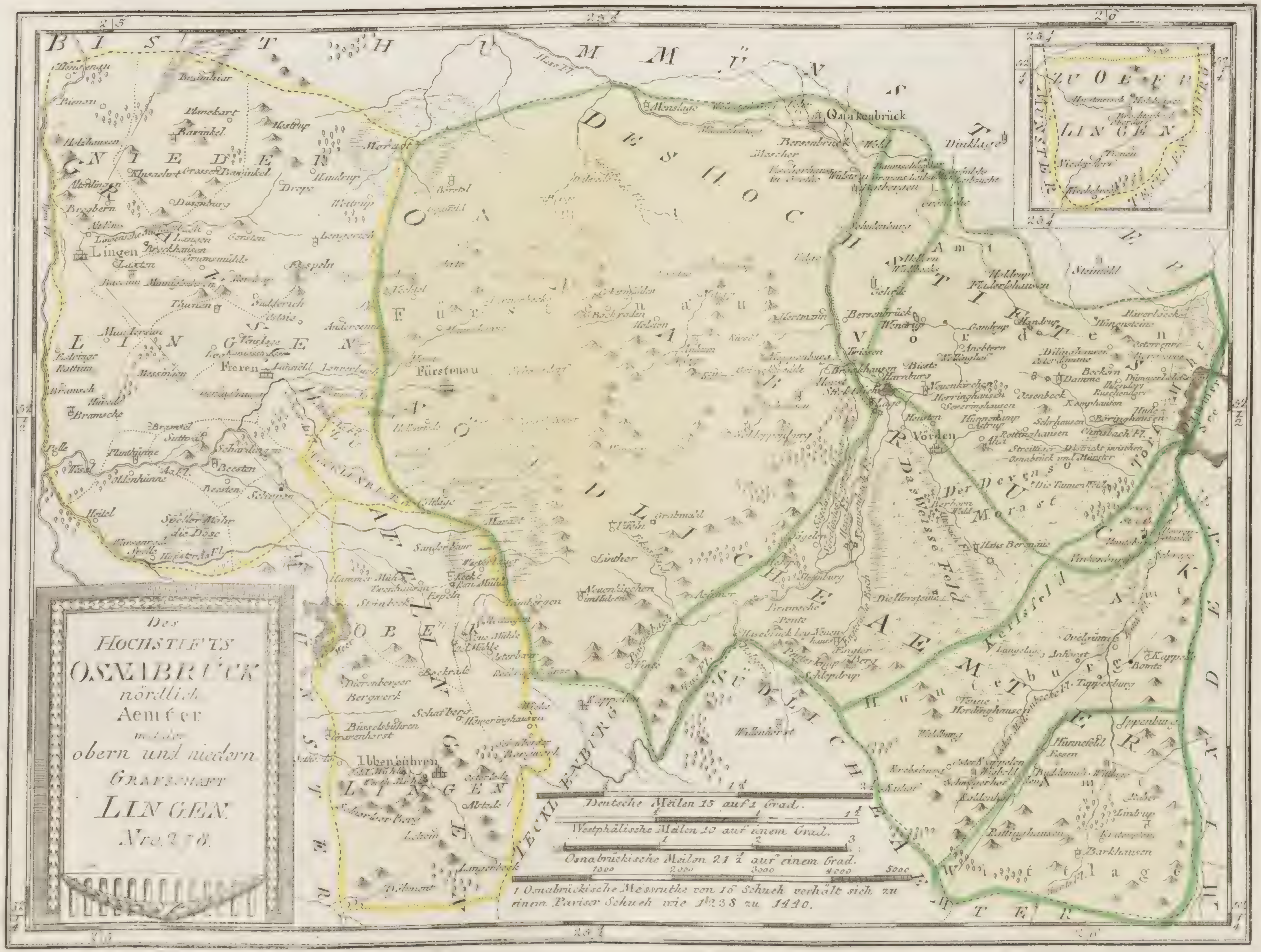Des
HOCHSTIFTS
OSNABRÜCK
nördlich
Aemter
mit der
obern und niedern
GRAFSCHAFT
LINGEN.
Nro. 278.
Deutsche Meilen 15 auf 1 Grad.
Westphälische Meilen 20 auf einem Grad.
Osnabrückische Meilen 21 ½ auf einem Grad.
1000
2000
3000
4000
5000
1 Osnabrückische Messruthe von 16 Schueh verhält sich zu einem Pariser Schueh wie 1238 zu 1440.
BISTHUM MÜNSTER
DES HOCHSTIFTS OSNABRÜCK
NIEDER GRAFSCHAFT LINGEN
AMT FÜRSTENAU
AMT VÖRDEN
AMT WITTLAGE
OBER LINGEN
Osnabrück
Fürstenau
Lingen
Freren
Vörden
Damme
Dinklage
Ibbenbühren
Bersenbrück
ZU OBER LINGEN

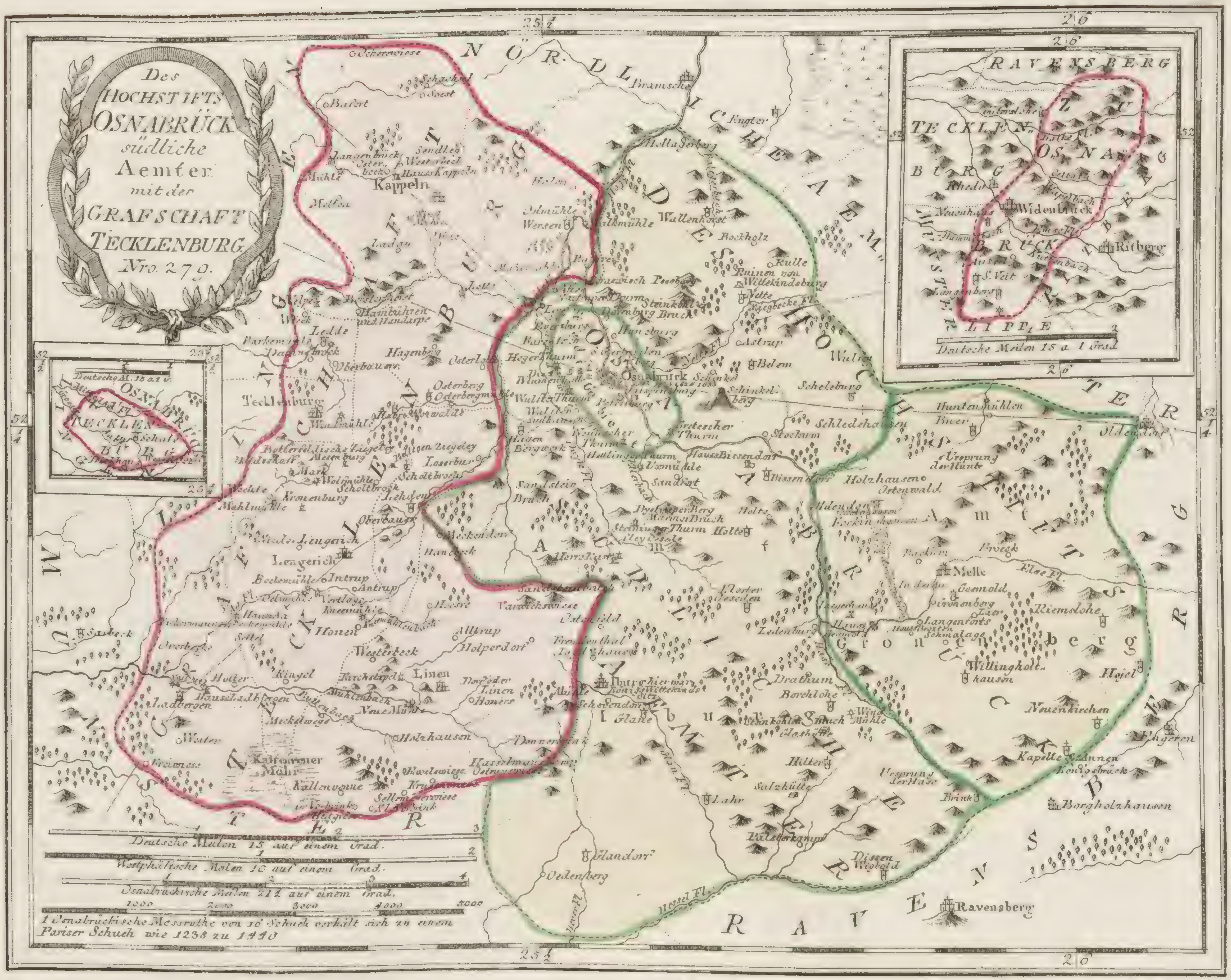
Des
HOCHSTIFTS
OSNABRÜCK
südliche
Aemter
mit der
GRAFSCHAFT
TECKLENBURG.
Nro. 279.
Deutsche Meilen 15 auf einem Grad.
Westphälische Meilen 10 auf einem Grad.
Osnabrückische Meilen 21½ auf einem Grad.
1000 2000 3000 4000 5000
1 Osnabrückische Messruthe von 16 Schuch verhält sich zu einem Pariser Schuch wie 1238 zu 1440
NÖRDLICHE AEMTER
DES HOCHSTIFTS
GRAFSCHAFT TECKLENBURG
AMT TECKLENBURG
AMT LINGEN
MÜNSTER
RAVENSBERG
AMT IBURG
AMT GRÖNENBERG
Osnabrück
Tecklenburg
Kappeln
Lengerich
Ladbergen
Linen
Bramsche
Melle
Borgholzhausen
Ravensberg
Oldendorf
Dissen
Glandorf
Iburg
Oedensberg
Schledehausen
Holte
Hilter
Wallenhorst
Bockholz
Ruinen von Wittekindsburg
Schelenburg
Riemsloh
Willingholthausen
Neuenkirchen
Westerbeck
Westerkappeln
Hagen
Westerkappeln
Wersen
Halen
Ursprung der Hase
Ursprung der Hunte
Hessel Fl.
Else Fl.
RAVENSBERG
TECKLENBURG
OSNABRÜCK
MÜNSTER
LIPPE
Widenbrück
Ritberg
Rheda
S. Veit
Langenberg
Deutsche Meilen 15 a 1 Grad
Deutsche M. 15 a 1 G.
OSNABRÜCK
TECKLENBURG
MÜNSTER
Schale
Bevergern
Hopsten
Rheine
25½
26
26
52
52½
52¼
52¼

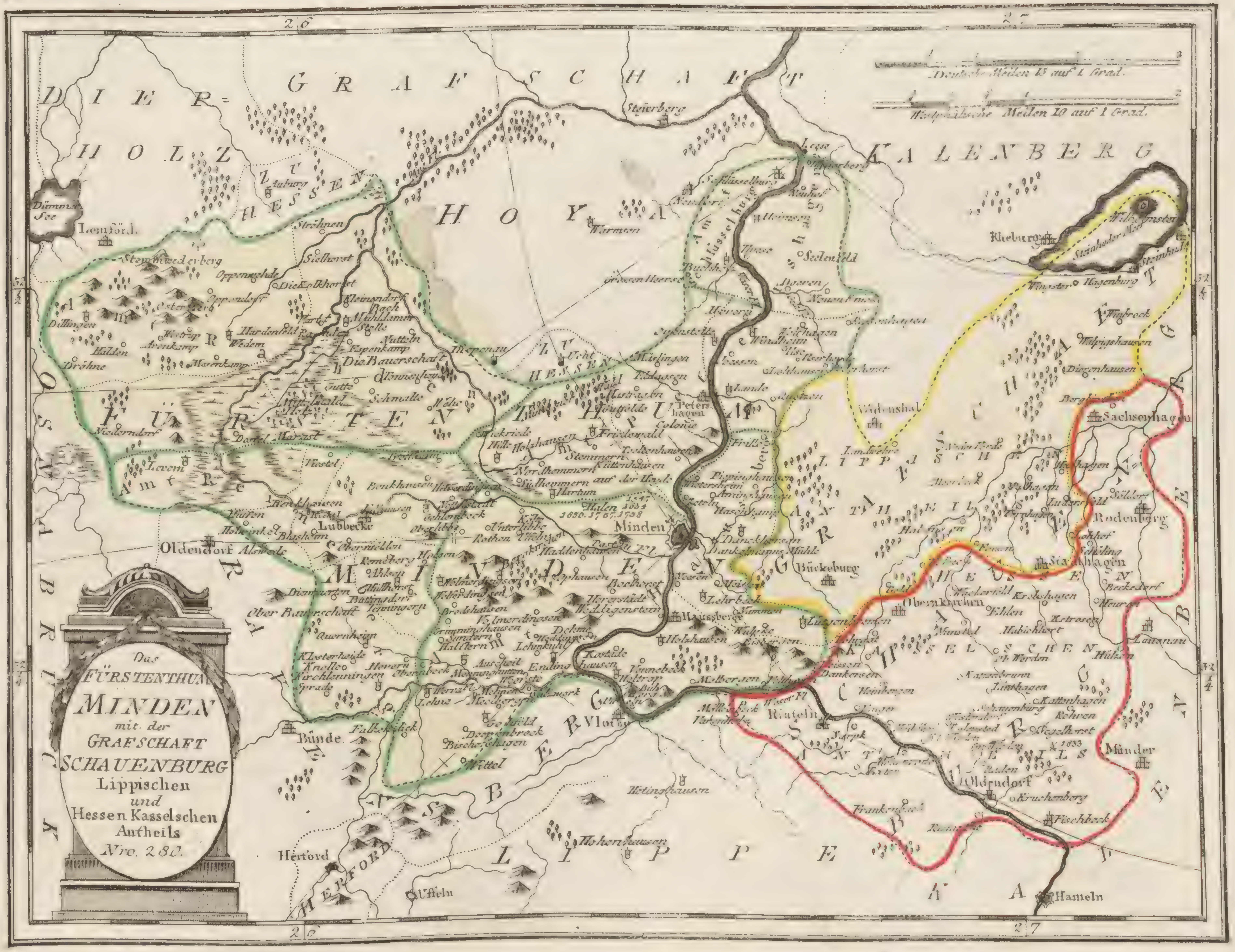Das
FÜRSTENTHUM
MINDEN
mit der
GRAFSCHAFT
SCHAUENBURG
Lippischen
und
Hessen Kasselschen
Antheils
Nro. 280.
Deutsche Meilen 15 auf 1 Grad.
Westphälische Meilen 10 auf 1 Grad.
26
27
52
DIE GRAFSCHAFT HOYA
DIEP HOLZ
ZU HESSEN
KALENBERG
OSNABRÜCK
FÜRSTENTHUM MINDEN
LIPPISCHER ANTHEIL
HESSEN KASSELSCHEN ANTHEIL
GRAFSCHAFT SCHAUENBURG
RAVENSBERG
LIPPE
KALENBERG
HERFORD
Amt Rahden
Amt Reme
Amt Petershagen
Amt Schlüsselburg
Dümmer See
Lemförd
Stemweder berg
Oldendorf
Lubbecke
Bünde
Herford
Uffeln
Minden
Bückeburg
Rinteln
Oldendorf
Hameln
Fischbeck
Münder
Rodenberg
Stadthagen
Sachsenhagen
Obernkirchen
Hagenburg
Wunster
Wilhelmstein
Steinhuder Meer
Rheburg
Steierberg
Warmsen
Uchte
Petershagen
Frille
Lahde
Windheim
Hausberge
Vlotho
Hohenhausen
Lauenau
Hülsen
Wiedensahl
Friedewald
Holzhausen
Hartum
Haddenhausen
Bergkirchen
Dankersen
Schlüsselburg
Leese

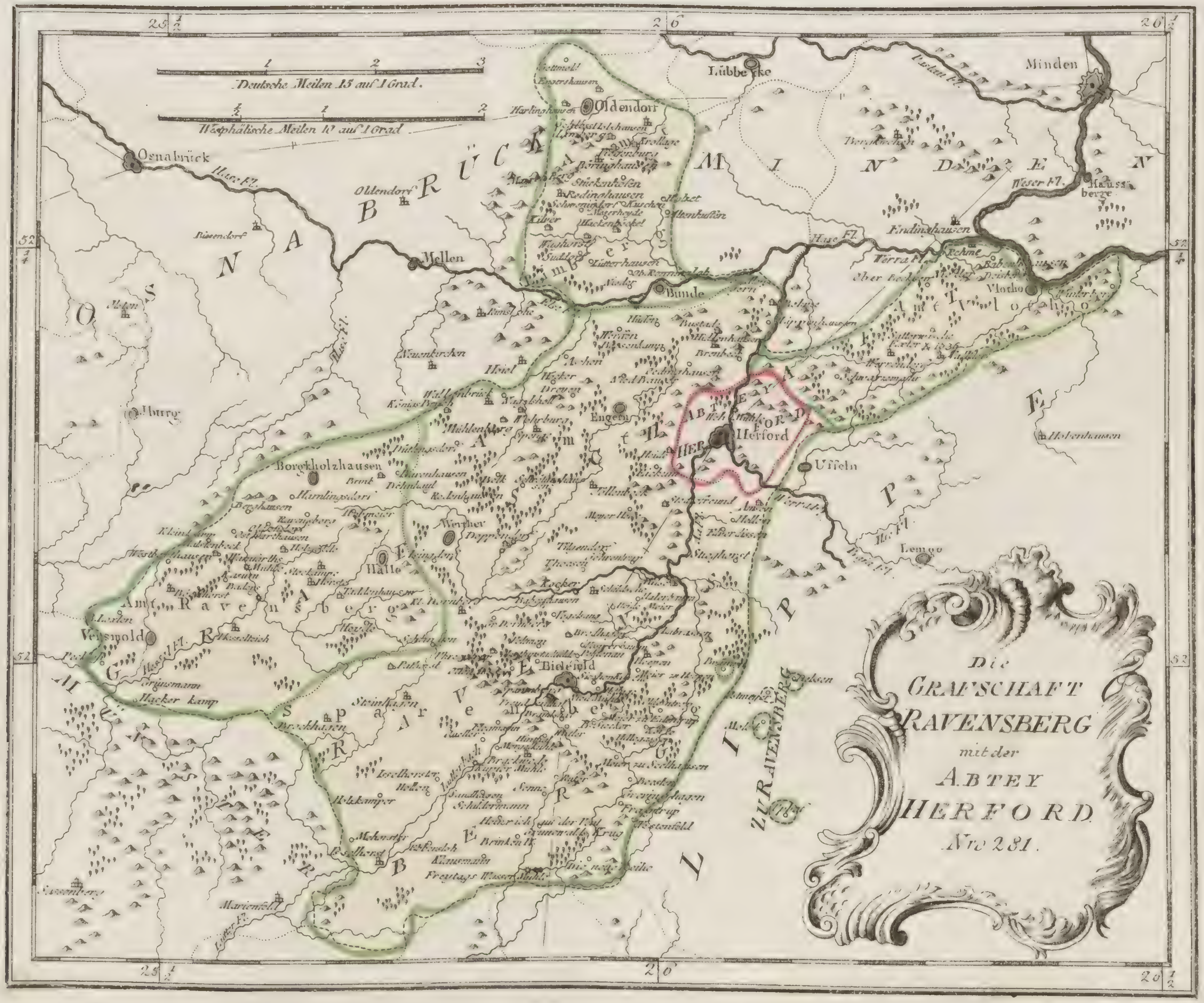

Deutsche Meilen 15 auf 1 Grad
Westphälische Meilen 10 auf 1 Grad
Osnabrück
Mellen
Oldendorf
Lübbecke
Minden
Hausberge
Vlotho
Bunde
Engern
Herford
Abtey Herford
Uffeln
Lemgo
Borgholzhausen
Werther
Halle
Versmold
Amt Ravensberg
Bielefeld
Amt Vlotho
Osnabrück
Minden
Lippe
Zu Ravensberg
Marienfeld
Weser Fl.
Hase Fl.
Werra Fl.
52
25 1/2
26
26 1/2

Die
GRAFSCHAFT
RAVENSBERG
mit der
ABTEY
HERFORD.
Nro 281.

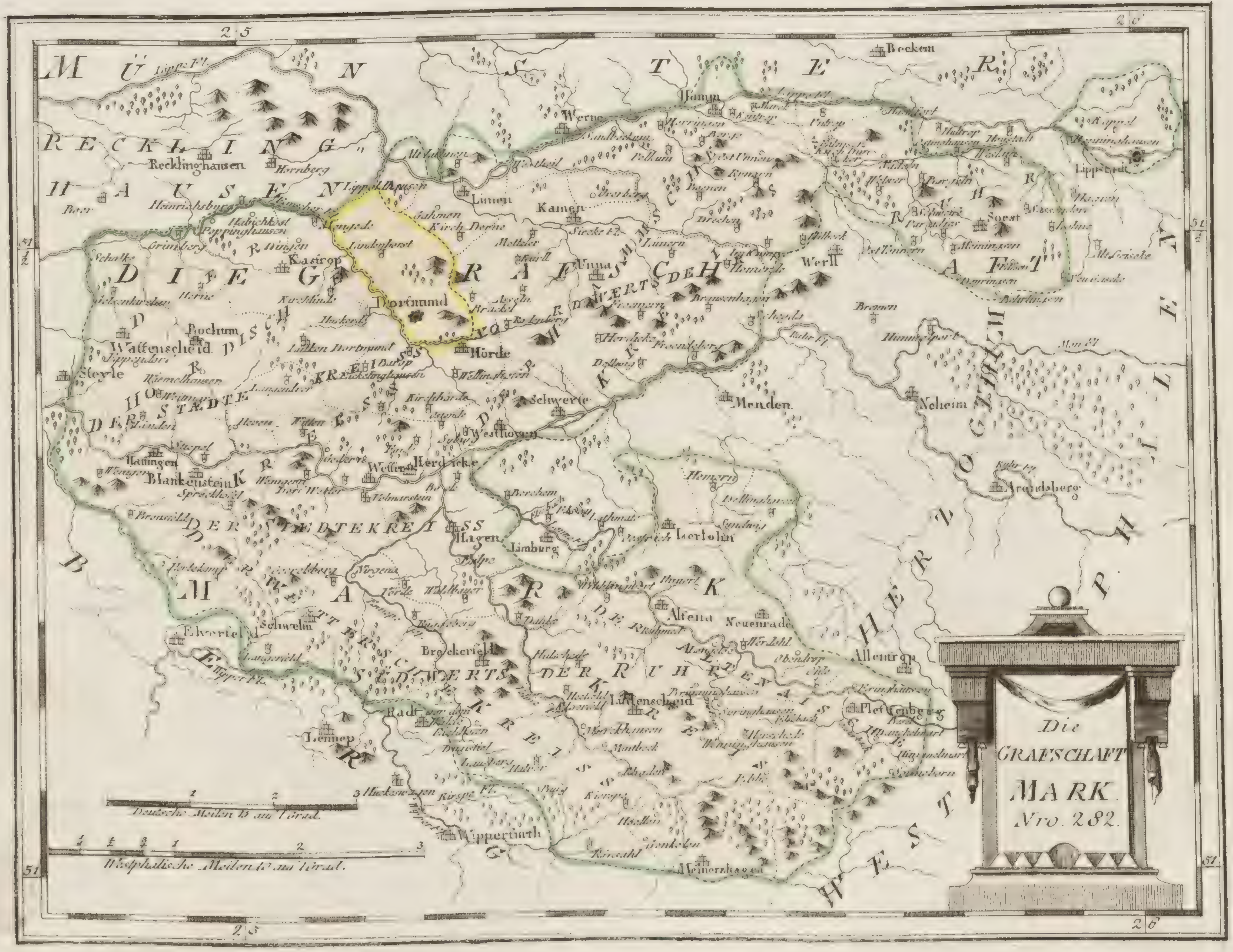
Die
GRAFSCHAFT
MARK.
Nro. 282.
MÜNSTER
RECKLINGHAUSEN
Recklinghausen
Dortmund
Bochum
Wattenscheid
Kastrop
Hörde
Lünen
Kamen
Unna
Hamm
Beckem
Werne
Lippstadt
Soest
Werl
Menden
Schwerte
Westhofen
Herdicke
Wetter
Blankenstein
Hattingen
Steyle
Hagen
Limburg
Iserlohn
Altena
Neuenrade
Lüdenscheid
Plettenberg
Alleutrop
Arendsberg
Neheim
Schwelm
Elverfeld
Lennep
Wipperfurth
Brockerfeld
Meinerzhagen
HERZOGTHUM WESTPHALEN
DIE GRAFSCHAFT
DER HELLWEG
Deutsche Meilen 15 auf Grad.
Westphälische Meilen 10 auf Grad.
25
26
51

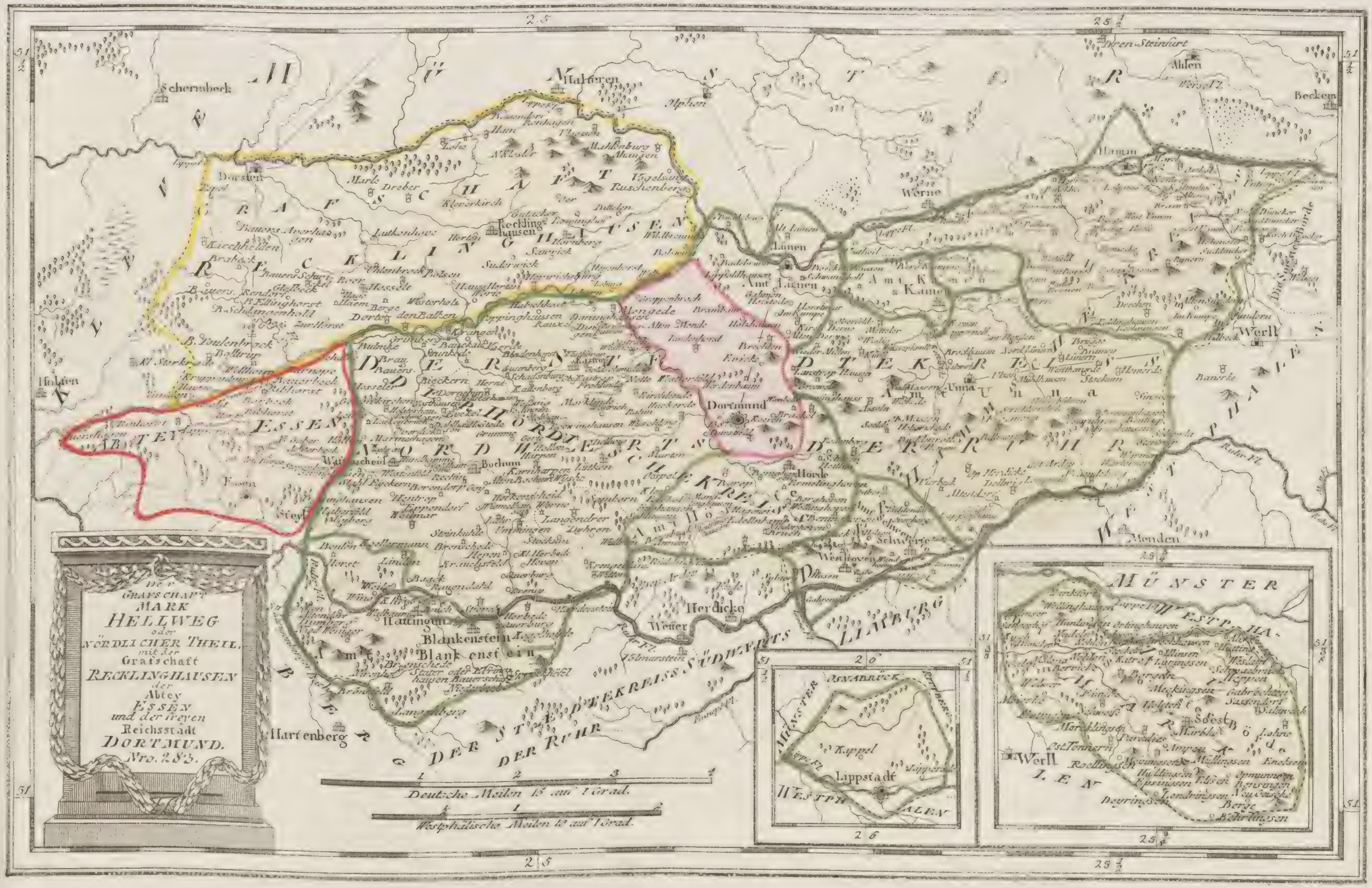
Der
Grafschaft
Mark
Hellweg
oder
Nördlicher Theil,
mit der
Grafschaft
Recklinghausen
der
Abtey
Essen
und der freyen
Reichsstadt
Dortmund.
Nro. 283.
Deutsche Meilen 15 auf 1 Grad.
Westphälische Meilen 10 auf 1 Grad.
25
25 1/2
26
51
51 1/2
Dortmund
Recklinghausen
Essen
Bochum
Unna
Hamm
Werl
Lünen
Dorsten
Hattingen
Blankenstein
Herdicke
Wetter
Schwerte
Menden
Kamen
Halteren
Ahlen
Beckum
Werne
Hörde
Wattenscheid
Steel
Hartenberg
Schermbeck
Holten
Münster
Westphalen
Lippstadt
Kappel
Osnabrück
Soest
Limburg
Süderkreiss
Der Ruhr
Lippe Fl.
Ruhr Fl.

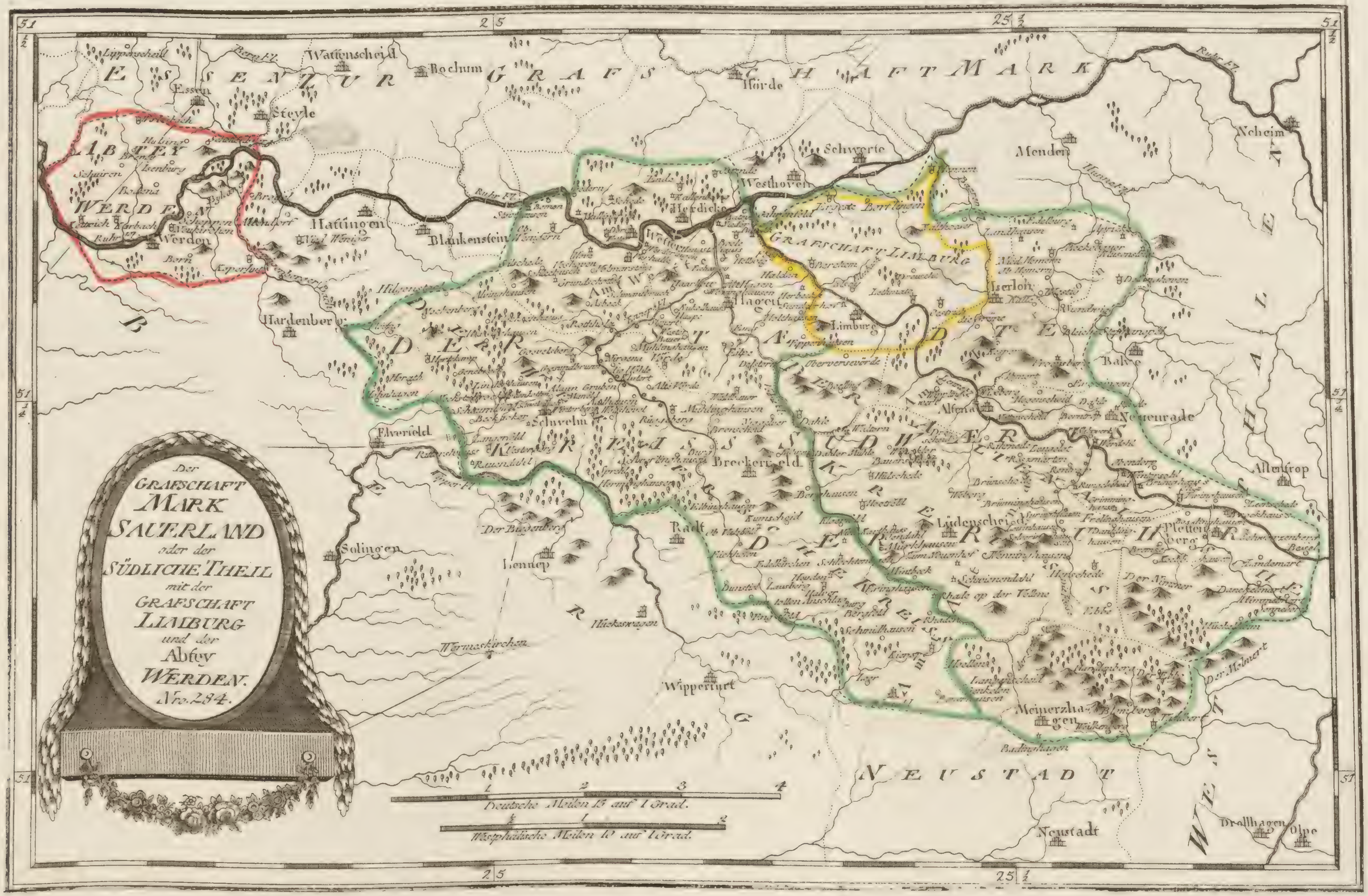

Der
GRAFSCHAFT
MARK
SAUERLAND
oder der
SÜDLICHE THEIL
mit der
GRAFSCHAFT
LIMBURG
und der
Abtey
WERDEN.
Nro. 284.

51 ½
25
25 ½
51 ¼
51
ESSEN
ZUR GRAFSCHAFT MARK
ABTEY WERDEN
GRAFSCHAFT LIMBURG
DER WETTERSCHE KREIS
AMT WETTER
AMT ALTENA
SÜDWESTERSCHE KREIS
SAUERLAND
AMT NEUSTADT
WESTPHALEN
BERG
Lippischeid
Wattenscheid
Bochum
Essen
Steyle
Hörde
Schwerte
Westhoven
Menden
Neheim
Werden
Hattingen
Blankenstein
Herdicke
Wetter
Hagen
Limburg
Iserloh
Balve
Altena
Neuenrade
Hardenberg
Elverfeld
Schwelm
Breckerfeld
Radt
Lüdenscheid
Plettenberg
Allenrop
Solingen
Lennep
Hückeswagen
Wipperfurt
Wermeskirchen
Meinerzhagen
Neustadt
Drollhagen
Olpe
Ruhr Fl.
1 2 3 4
Deutsche Meilen 15 auf 1 Grad.
½ 1 2
Westphälische Meilen 10 auf 1 Grad.

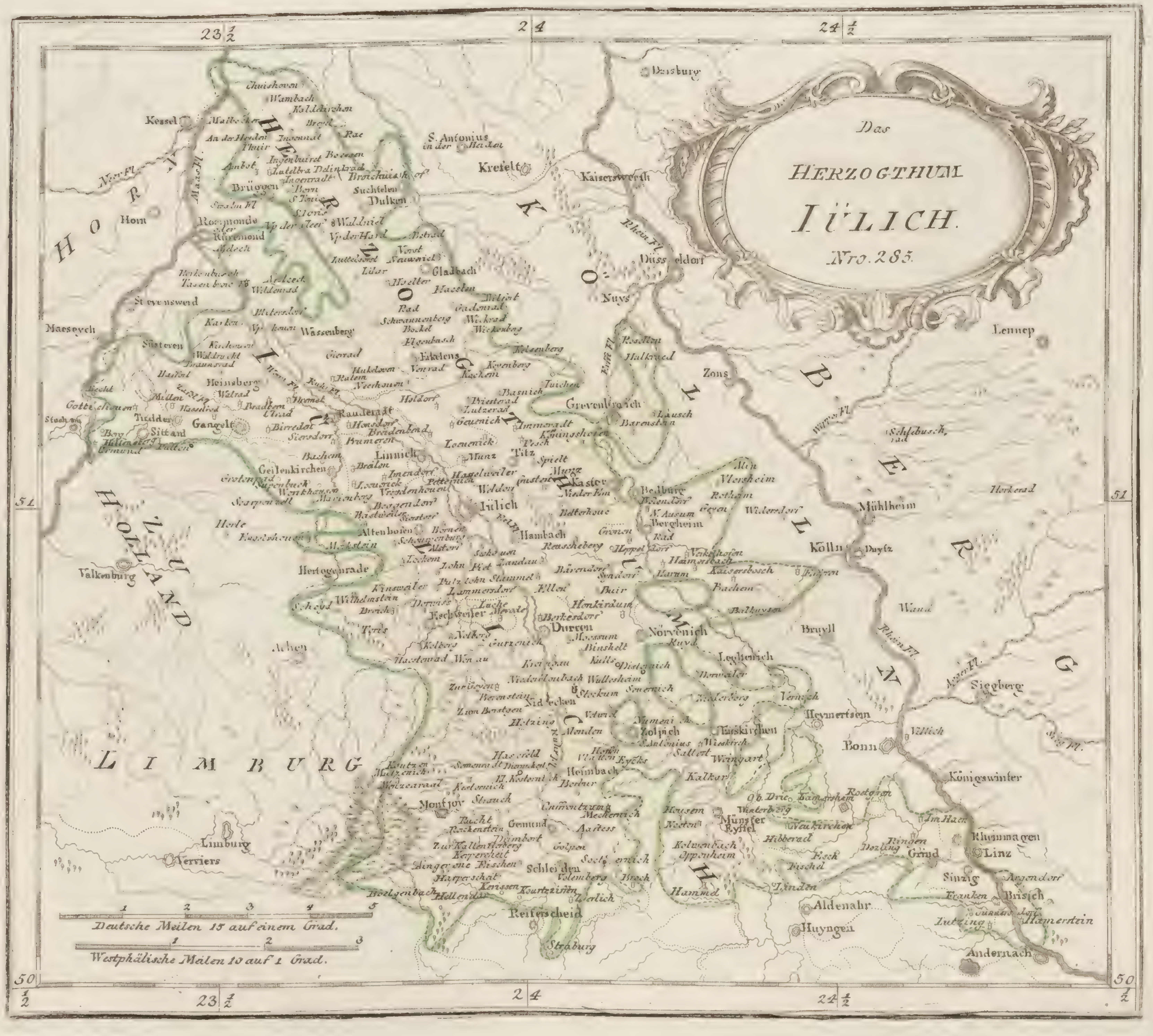Das
HERZOGTHUM
JÜLICH.
Nro. 285.
23 ½
24
24 ½
51
50 ½
HERZOGTHUM JÜLICH
KÖLN
BERG
HORN
HOLLAND
LIMBURG
Deutsche Meilen 15 auf einem Grad.
1 2 3 4 5
Westphälische Meilen 10 auf 1 Grad.
1 2 3
Duisburg
Kessel
S. Antonius in der Heiden
Krefelt
Kaiserswerth
Rhein Fl.
Düsseldorf
Nuys
Lennep
Horn
Roermonde
Brüggen
Suchtelen
Dulken
Waldniel
Glabbach
Maeseyck
Steyenswerd
Süsteren
Wassenberg
Erkelens
Zons
Grevenbroich
Heinsberg
Gangelt
Sittard
Gottschiuen
Raunderatt
Linnich
Geilenkirchen
Kaster
Bedburg
Bergheim
Jülich
Hambach
Mühlheim
Kölln
Duytz
Herkerad
Schlebusch
Valkenburg
Hertogenrade
Eschweiler
Duren
Nörvenich
Lechenich
Bruyll
Wand
Siegberg
Achen
Nideggen
Zülpich
Euskirchen
Heymertsem
Bonn
Villich
Königswinter
Montjoy
Gemund
Münster Eyffel
Schleiden
Reifferscheid
Straburg
Aldenahr
Huyngen
Rheinmagen
Linz
Sinzig
Brisich
Hamerstein
Andernach
Limburg
Verviers
Maas Fl.
Ruhr Fl.
Erft Fl.

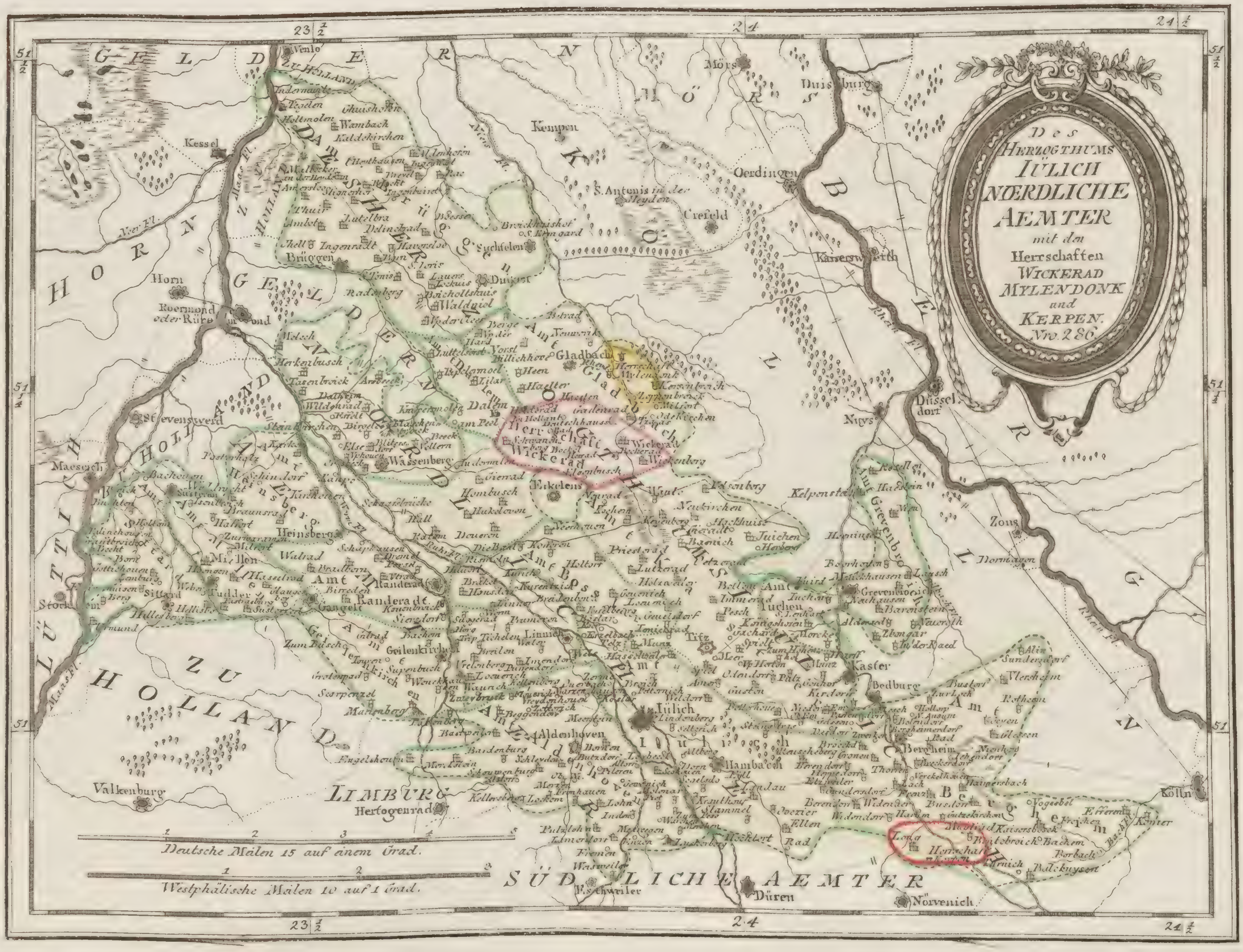
Des
Herzogthums
Jülich
Nœrdliche
Aemter
mit den
Herrschaften
Wickerad
Mylendonk
und
Kerpen.
Nro. 286.
Deutsche Mälen 15 auf änem Grad.
Westphälische Mälen 10 auf 1 Grad.
23 ½
24
24 ½
51 ½
51 ¼
51
Geldern
Mörs
Köln
Berg
Horn
Zu Holland
Lüttich
Limburg
Herzogenrad
Süd Liche Aemter
Venlo
Kessel
Roermond oder Rure mond
Stevenswerd
Maeseich
Valkenburg
Kempen
S. Antonis in der Heyden
Crefeld
Oerdingen
Duisburg
Kaiserswerth
Düsseldorf
Nuys
Zons
Dormhagen
Brüggen
Suchtelen
Dülken
Waldniel
Gladbach
Herrschaft Mylendonk
Dalen
Herrschaft Wickerad
Erkelenz
Wassenberg
Heinsberg
Amt Randerade
Geilenkirchen
Linnich
Jülich
Aldenhoven
Grevenbroich
Kaster
Bedburg
Bergheim
Hambach
Herrschaft Kerpen
Düren
Nörvenich
Eschweiler
Maas Fl.
Rhein Fl.
Niers Fl.
Ruhr Fl.

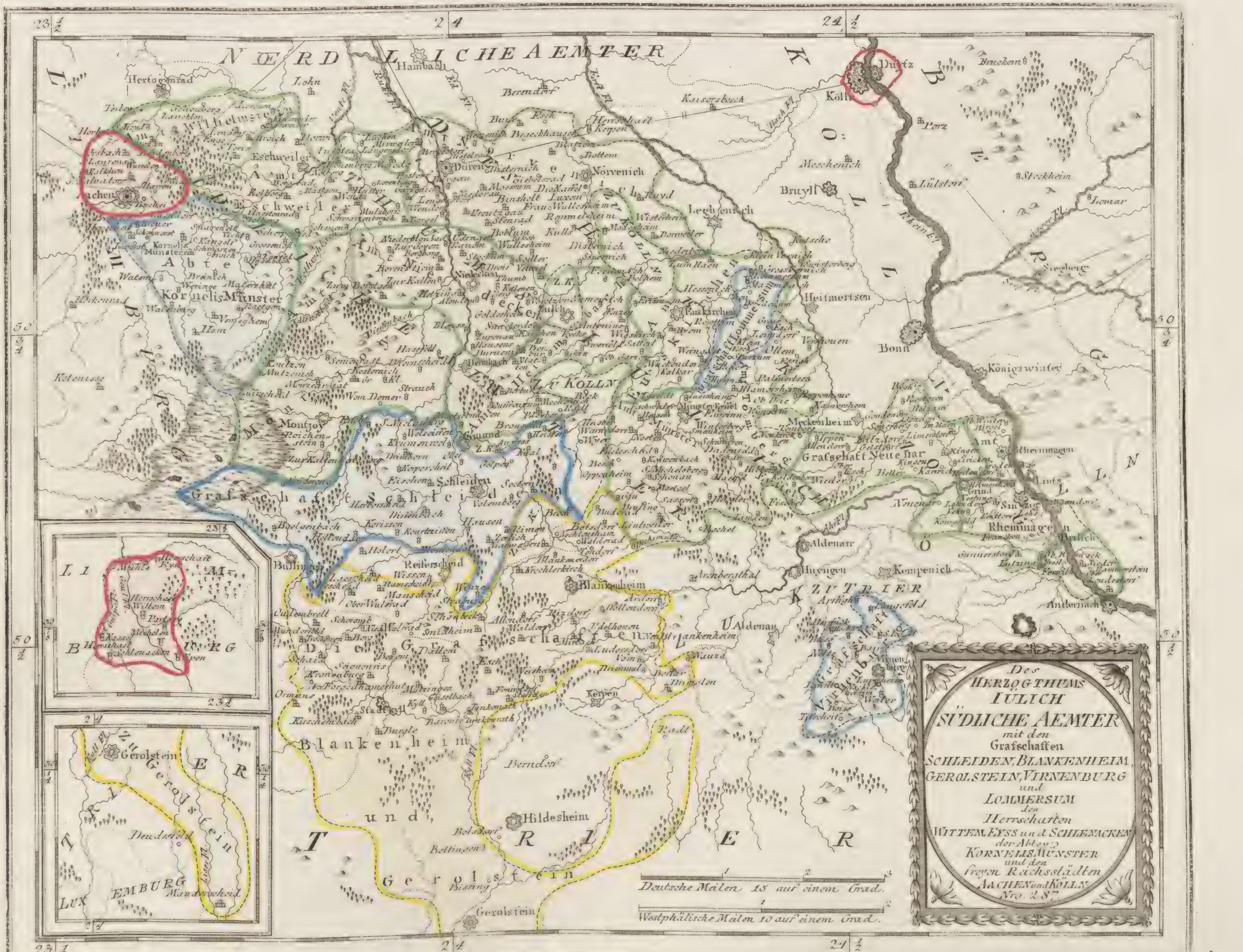
NŒRD LICHE AEMTER
KOLLN
BERG
LINN
Grafschaft Schleiden
Die Grafschaft
Blankenheim und Gerolstein
TRIER
KZ TRIER
Grafschaft Neuenar
Grafschaft Virnenburg
Aachen
Kölln
Düren
Wilhelmstein
Eschweiler
Kornelis Münster
Montjoy
Schleiden
Blankenheim
Bonn
Königswinter
Rheinmagen
Andernach
Aldenar
Hildesheim
Gerolstein
Lommersum
Meckenheim
Siegburg
Deutsche Mailen 15 auf einem Grad
Westphälische Mailen 10 auf einem Grad
Gerolstein
Zu Gerolstein
LUXEMBURG
Mandersheid
Wittem
Eyss
Schlenacken
23 ½
24
24 ½
50 ¾
50 ½

Des
HERZOGTHUMS
IÜLICH
SÜDLICHE AEMTER
mit den
Grafſchaften
SCHLEIDEN, BLANKENHEIM,
GEROLSTEIN, VIRNENBURG
und
LOMMERSUM
den
Herrschaften
WITTEM, EYSS und SCHLENACKEN
der Abtey
KORNELISMÜNSTER
und den
freyen Reichsstädten
AACHEN und KÖLLN.
Nro. 287.

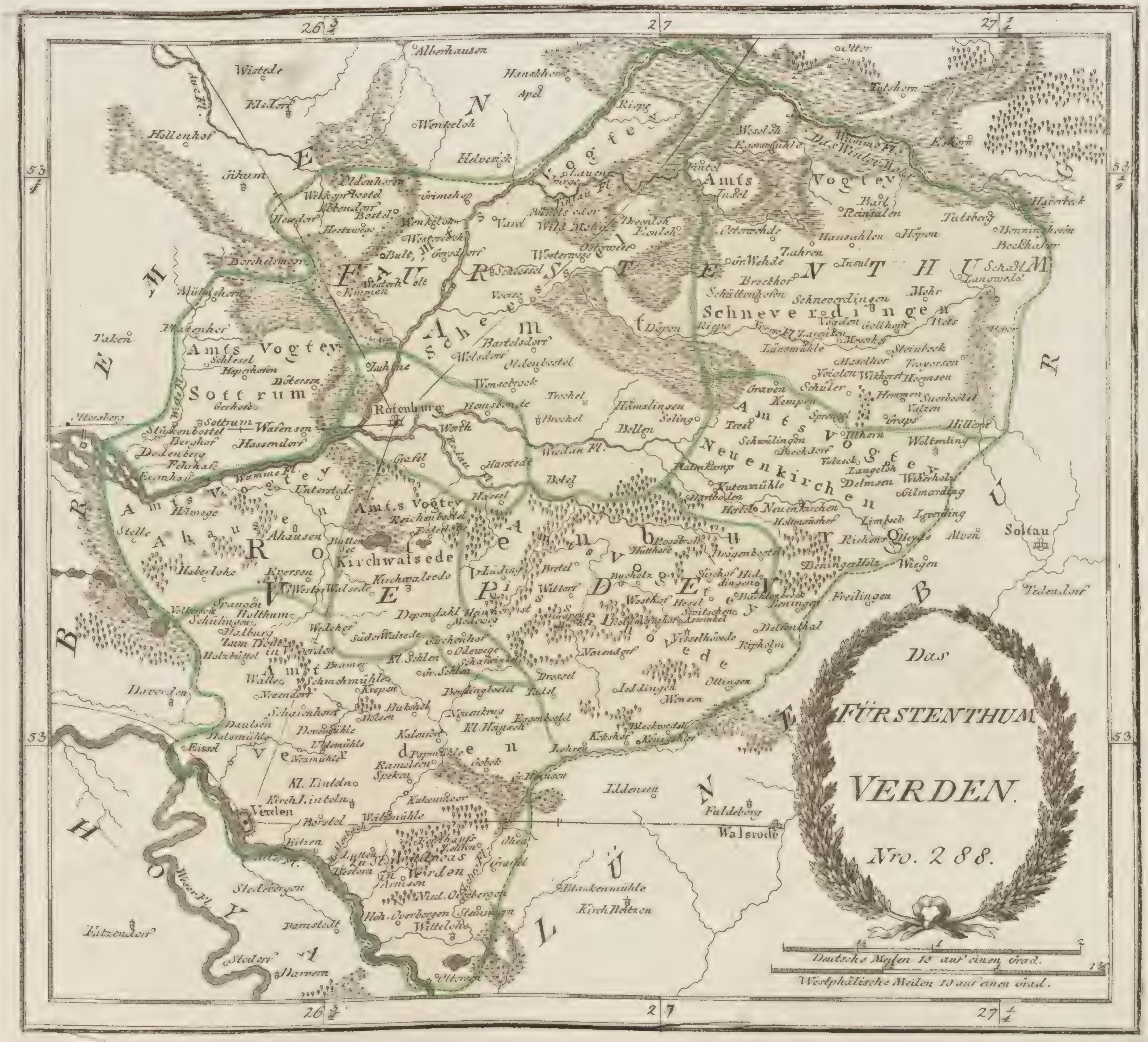
Das
FÜRSTENTHUM
VERDEN.
Nro. 288.
Deutsche Meylen 15 auf einen Grad.
Westphälische Meilen 10 auf einen Grad.
26 3/4
27
27 1/4
53 1/4
53
Amts Vogtey Sottrum
Amts Vogtey Ahausen
Amts Vogtey Rotenburg
Amts Vogtey Kirchwalsede
Amts Vogtey Schneverdingen
Amts Vogtey Neuenkirchen
Amts Vogtey
Amt Verden
FÜRSTENTHUM
VERDEN
LÜNEBURG
BREMEN
HOYA
Rotenburg
Verden
Walsrode
Soltau
Schneverdingen
Neuenkirchen
Sottrum
Ahausen
Kirchwalsede
Visselhövede
Scheessel
Alberhausen
Wistede
Elsdorf
Hollenhof
Jihum
Wenkeloh
Helvesiek
Hanskhorst
Apel
Riepe
Lauenbrück
Oldenhofen
Wilkensbostel
Abbendorf
Bostel
Hesedorf
Hertzwedel
Grimshop
Vaerl
Wenkeloh
Westerrech
Bult
Gerstdorf
Borchelsmoor
Westerholt
Einmen
Mühlenhorn
Plöhnhof
Taken
Schlesel
Hiperhofen
Döteraen
Gerhorst
Jeddingen
Stückenbostel
Berghof
Dodenberg
Fehrhaf
Ezmhausen
Wätensen
Hassendorf
Wümme Fl.
Unterstede
Helmege
Stelle
Haberloke
Eversen
Ahausen
Bothel See
Westerwalsede
Kirchwalsede
Reichenbostel
Spangen
Holthum
Schülingen
Dalburg
Zum Dorne
Holzbüttel
Walle
Neuendorf
Schmehmühle
Bramer
Welcker
Süderwalsede
Dependahl
Meduwig
Gr. Schlen
Kl. Schlen
Odeweger
Scharninghof
Dressel
Bendingbostel
Daverden
Dauelsen
Halsmühle
Eissel
Dovemühle
Uhlenmühle
Neumühle
Schafenhorst
Kropen
Hukshof
Dötsen
Kaleuten
Kl. Hüsingen
Neuenkrug
Eggenbostel
Papenmühle
Ramelsen
Speken
Kl. Linteln
Kirch Linteln
Borstel
Walkemühle
Eitzen
Lutten
Andreas Werden
Armsen
Nied. Ouerbergen
Hoh. Ouerbergen
Stemmingen
Wittelohe
Stedebergen
Barnstedt
Etelsen
Stedorf
Dörverden
Eitzendorf
Weser Fl.
Alber Fl.
Wedehof
Wesel
Drenlohe
Eenloh
Wilde Moor
Ostervede
Westervesede
Schleessel
Veerse
Bartelsdorf
Wolsdorf
Oldenbostel
Wensebrock
Trochel
Hemsbünde
Brockel
Worth
Hemslingen
Söhlingen
Bellen
Wiedau Fl.
Rodau Fl.
Harstedt
Botel
Hassel
Graste
Lüding
Bretel
Wittorf
Hutthorst
Buchholz
Rosebrock
Drögenbostel
Sieshof
Hiddingen
Westhof
Hesel
Sweitzen
Riekenhof
Wittlohe
Nindorf
Vissehövede
Jeddingen
Riepholm
Jeddingen
Ottingen
Wensen
Bleckwedel
Königshof
Kirchhof
Lehren
Gebek
Gr. Häuslingen
Idensen
Fuldeborg
Ahauf
Grafel
Blankenmühle
Kirch Boitzen
Hartbosten
Hertzel
Kutenmühle
Neuenkirchen
Hollmannshof
Platenkamp
Tewel
Schwitlingen
Brockdorf
Volzeck
Langeloh
Delmsen
Wilkerholz
Gilmarding
Limbeck
Richenhof
Heyde
Behningen
Freilingen
Wiegen
Alvesen
Soltau
Teiendorf
Iderding
Wolterding
Hillern
Graps
Valzen
Suerbostel
Hemmsen
Wilkgerst
Heemsen
Ilthorn
Sprengel
Kempen
Graven
Schüler
Voigten
Ilsselhof
Trovassen
Steinbeck
Lünsmühle
Riepe
Wesel
Vooden
Gollhorn
Mehr
Bels
Schneverdingen
Schülltenhofen
Brockhof
Gr. Wehde
Zahren
Insul
Ostervrehde
Hansahlen
Hepen
Tütsberg
Bockhaler
Benninghöfen
Schall
Langwedel
Ränsalen
Bull
Insel
Harberk
Amts Vogtey
Wümme Fl.
Das Wintermoor
Eckern
Totshorn
Uller
Depen
Wesel
Eyesmühle
Brackmühle
Vogtey

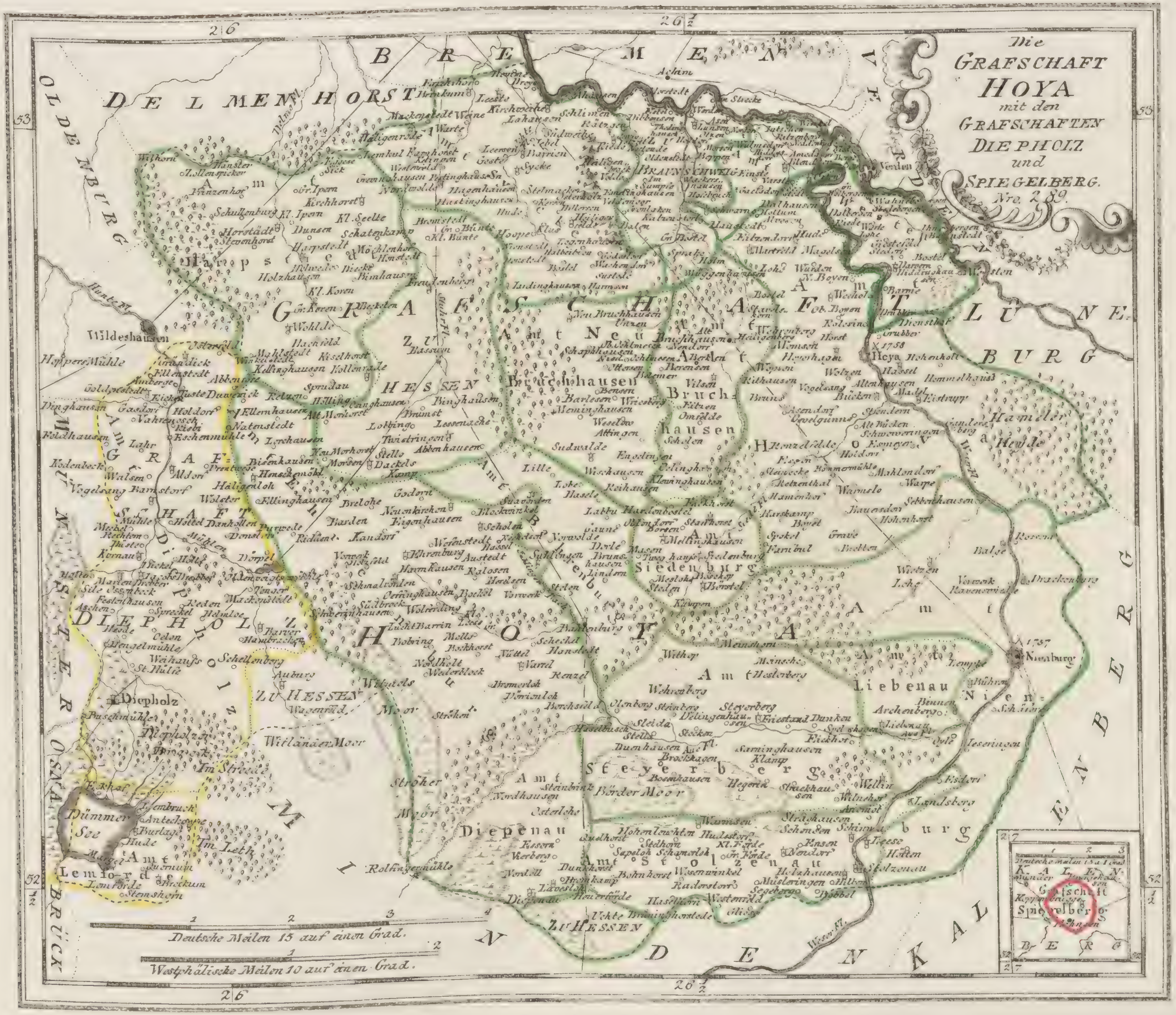
Die
GRAFSCHAFT
HOYA
mit den
GRAFSCHAFTEN
DIEPHOLZ
und
SPIEGELBERG.
Nro. 289.
BREMEN
DELMENHORST
OLDENBURG
LUNEBURG
KALENBERG
MINDEN
OSNABRÜCK
MÜNSTER
VERDEN
GRAFSCHAFT HOYA
GRAFSCHAFT DIEPHOLZ
Grafschaft Spiegelberg
Amt Harpstedt
Amt Neu Bruchhausen
Amt Bruchhausen
Amt Siedenburg
Amt Liebenau
Amt Steyerberg
Amt Stolzenau
Amt Diepenau
Amt Lemförde
Amt Ehrenburg
Amt Hoya
Amt Nienburg
Zu Hessen
Hameler Heide
Dümmer See
Wildeshausen
Diepholz
Hoya
Nienburg
Deutsche Meilen 15 auf einen Grad.
Westphälische Meilen 10 auf einen Grad.
26
26 1/2
27
53
52 1/2

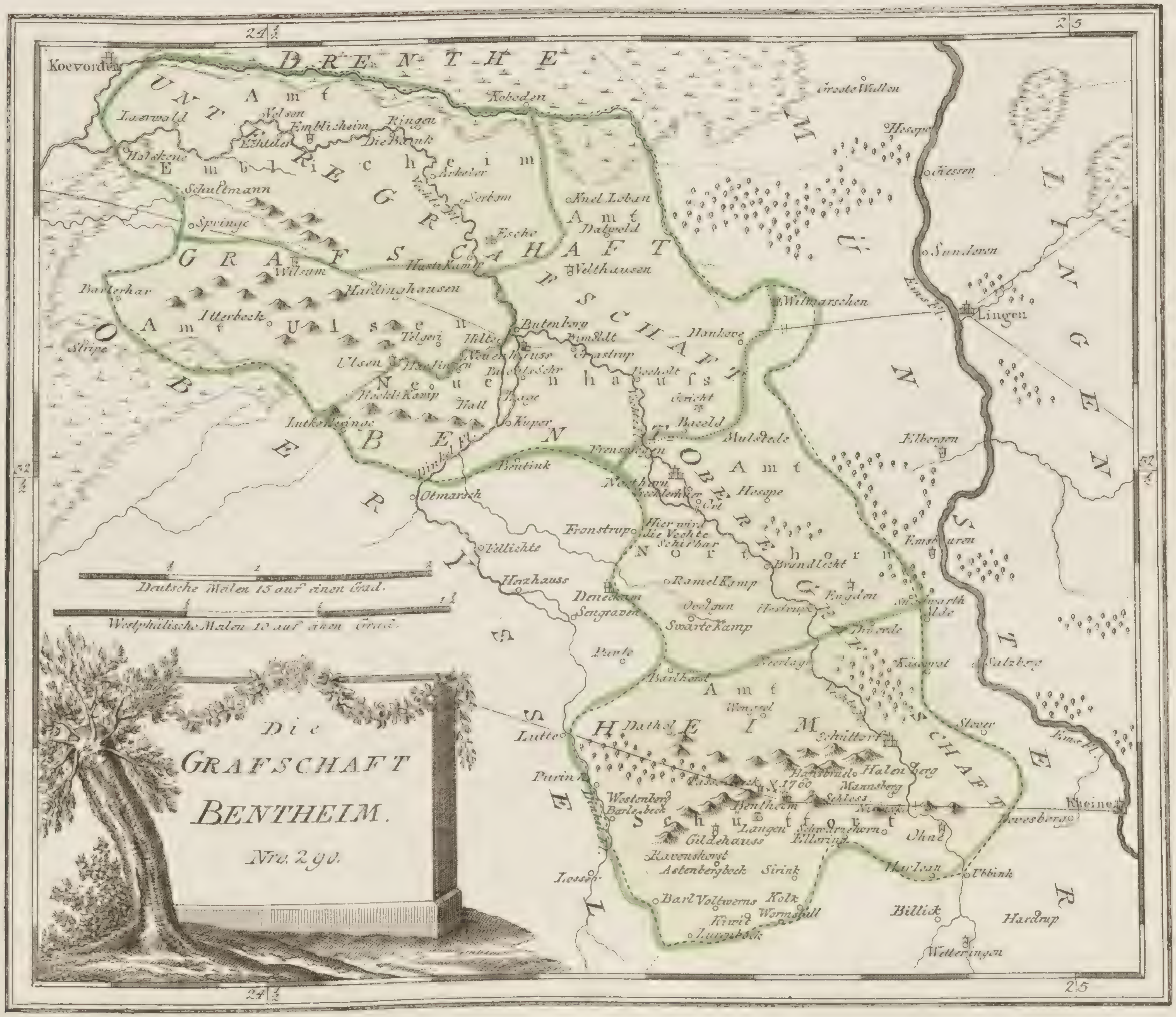
Die
GRAFSCHAFT
BENTHEIM.
Nro. 290.
Deutsche Meilen 15 auf einen Grad.
Westphälische Meilen 10 auf einen Grad.
24½
25
52½
DRENTHE
UNTER GRAFSCHAFT
OBER GRAFSCHAFT
Amt Emblicheim
Amt Ulsen
Amt Neuenhauss
Amt Nordhorn
Amt Schüttorf
BENTHEIM
MÜNSTER
LINGEN
OBERYSSEL
Koevorden
Koboden
Laarwald
Velsen
Emblicheim
Ringen
Echteler
Die Baank
Halskene
Arkeler
Serbum
Schultmann
Springe
Esche
Knel Loban
Dalwold
Wilsum
Hustr. Kamp
Velthausen
Barlerhar
Hardinghausen
Itterbeck
Butenberg
Stripe
Telgen
Hilte
Ulsen
Neuenhauss
Grastrup
Hankove
Wilmarschen
Lingen
Sunderen
Hessen
Hospe
Groote Wallen
Kall
Kuper
Lutke Lerinne
Bezeld
Gericht
Mulstele
Dinkel Fl.
Bentink
Otmarsch
Frenswegen
Northorn
Hospe
Elbergen
Fronstrup
Hier wird die Vechte Schiffbar
Villichte
Brandlicht
Emsbüren
Horzhauss
Denekam
Sengraven
Ramel Kamp
Ovelgun
Hestrup
Engden
Swarte Kamp
Swarth Mole
Dürerde
Parte
Bathorst
Kässerot
Salzberg
Lutte
Wengsel
Dathel
Schüttorf
Halenberg
Stever
Ems Fl.
Purink
Westenberg
Barlebeck
Bentheim
Schloss
Mannsberg
Neuenhaus
Rheine
Gildehauss
Langen
Schwarzehorn
Ohne
Bevesberg
Ravenshorst
Astenbergbeck
Sirink
Harlean
Ubbink
Lossen
Barl
Voltwerns
Kolz
Billick
Hardrup
Kuwit
Wormshull
Lumerbeck
Welteringen
Ems Fl.
Vechte Fl.

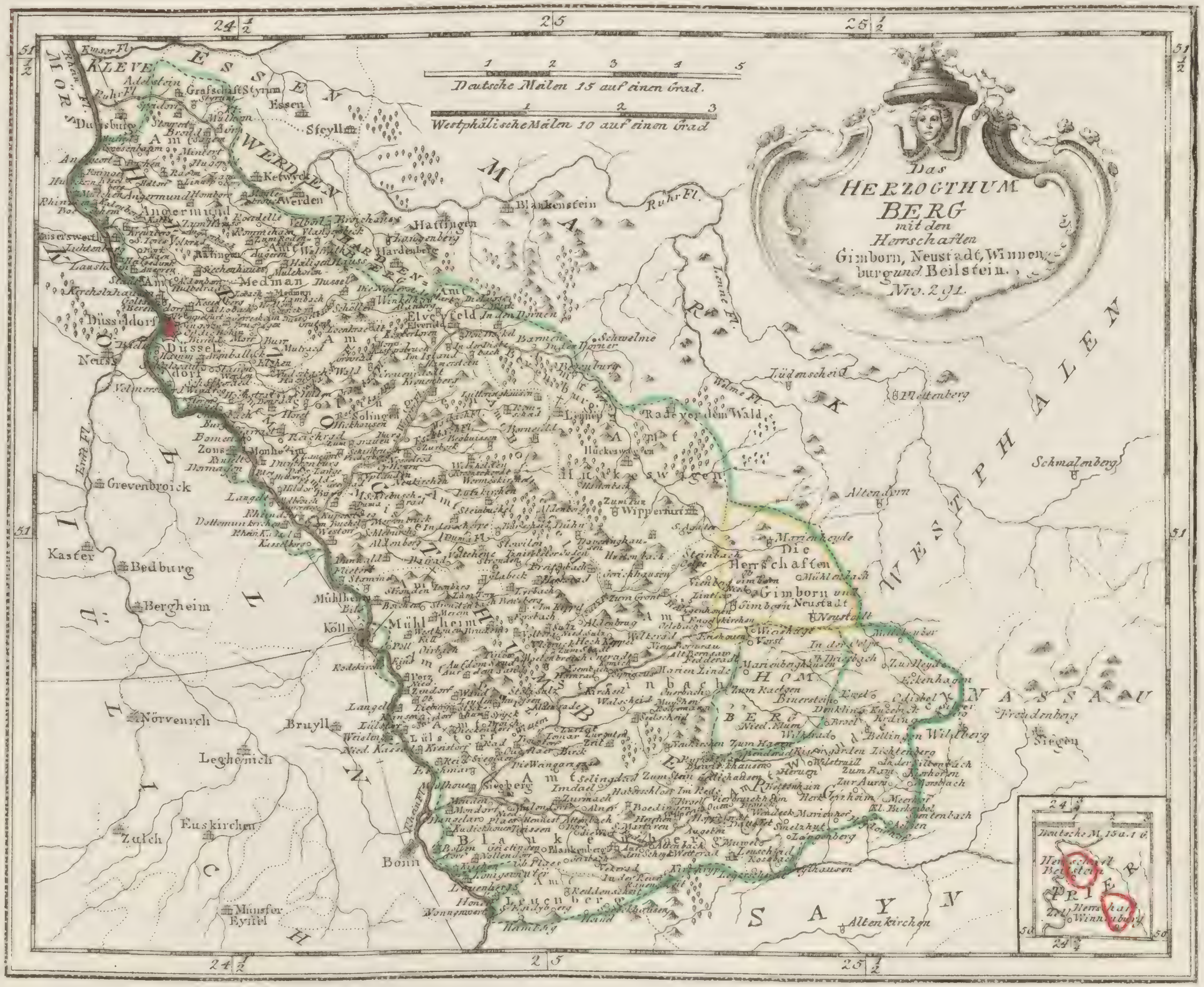
Das
HERZOGTHUM
BERG
mit den
Herrschaften
Gimborn, Neustadt, Winnenburg und Beilstein.
Nro. 291.
Deutsche Meilen 15 auf einen Grad.
Westphälische Meilen 10 auf einen Grad
24 1/2
25
25 1/2
51 1/2
51
ESSEN
WERDEN
MARK
WESTPHALEN
NASSAU
SAYN
JÜLICH
KÖLN
KLEVE
MÖRS
Düsseldorf
Kölln
Bonn
Mühlheim
Solingen
Hattingen
Elberfeld
Lennep
Wipperfurt
Radevormwald
Gimborn
Neustadt
Siegen
Altenkirchen
Schmalenberg
Grevenbroich
Bergheim
Bedburg
Kaster
Nörvenich
Bruyll
Euskirchen
Zulch
Münster Eyffel
Deutsche M. 15 a. 1 G.
Herrschaft Beilstein
TRIER
Herrschaft Winnenburg

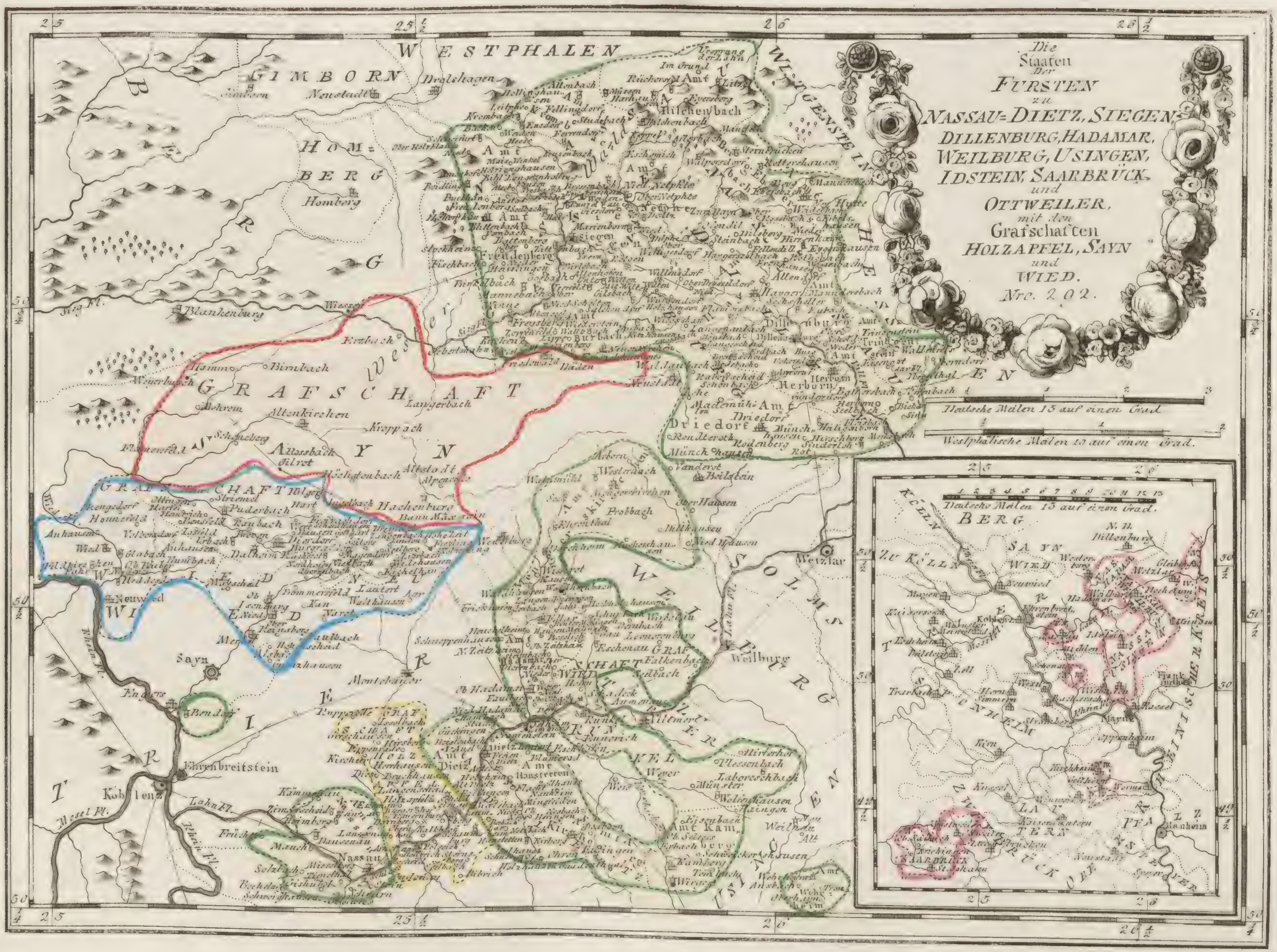
Die Staaten der
FURSTEN
zu
NASSAU=DIETZ, SIEGEN,
DILLENBURG, HADAMAR,
WEILBURG, USINGEN,
IDSTEIN, SAARBRÜCK
und
OTTWEILER,
mit den
Grafschaften
HOLZAPFEL, SAYN
und
WIED.
Nro. 202.
Deutsche Meilen 15 auf einen Grad
Westphälische Meilen 10 auf einen Grad.
Deutsche Meilen 15 auf einen Grad.
WESTPHALEN
GIMBORN
HOMBERG
BERG
GRAFSCHAFT SAYN
GRAFSCHAFT WIED
WITGENSTEIN
HESSEN
SOLMS
WEILBURG
USINGEN
TRIER
Siegen
Dillenburg
Herborn
Hachenburg
Altenkirchen
Neuwied
Sayn
Ehrenbreitstein
Koblenz
Nassau
Dietz
Hadamar
Wetzlar
Weilburg
Driedorf
KÖLN
BERG
SAYN
WIED
ZU KÖLLN
PFALZ
ZWEYBRÜCK
SAARBRÜCK
Frankfurt
Mannheim
RHEINISCHER KREIS

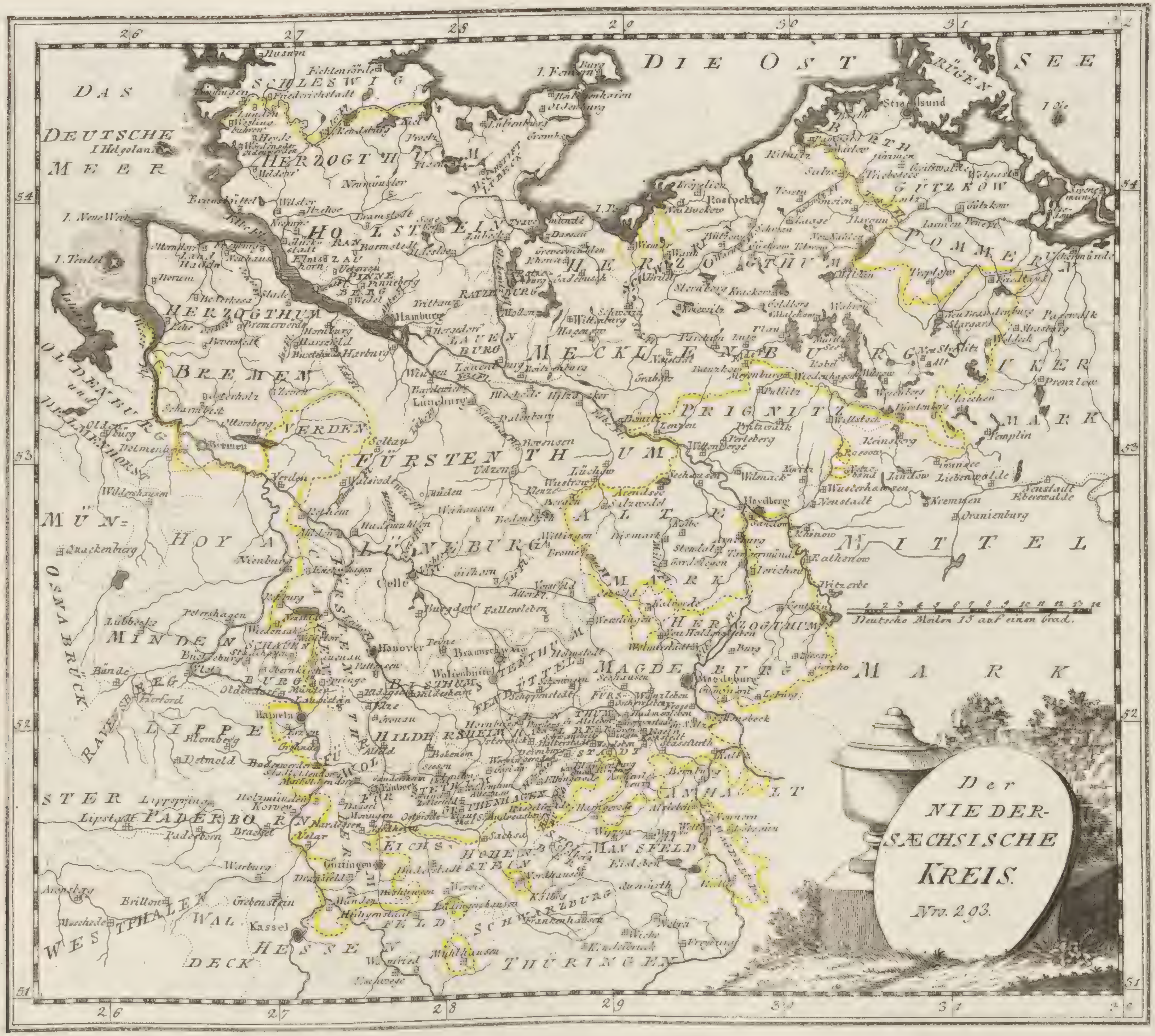

Der NIEDER-SÆCHSISCHE KREIS.

Nro. 293.

DIE OST SEE
DAS DEUTSCHE MEER
RÜGEN
SCHLESWIG
HERZOGT.H HOLSTEIN
HERZOGTHUM BREMEN
VERDEN
FÜRSTENTHUM LÜNEBURG
HERZOGTHUM MECKLENBURG
LAUENBURG
PRIGNITZ
ALTE MARK
MITTEL MARK
UKER MARK
POMMERN
HERZOGTHUM MAGDEBURG
ANHALT
MANSFELD
HOHENSTEIN
SCHWARZBURG
THÜRINGEN
EICHSFELD
HESSEN
WESTPHALEN
PADERBORN
LIPPE
MINDEN
HOYA
OSNABRÜCK
MÜNSTER
RAVENSBERG
OLDENBURG und DELMENHORST
HILDESHEIM
WOLFENBÜTTEL
HALBERSTADT
Hamburg
Lübeck
Bremen
Rostock
Stralsund
Hanover
Braunschweig
Magdeburg
Lüneburg
Celle
Göttingen
Kassel
Deutsche Meilen 15 auf einen Grad.
1 2 3 4 5 6 7 8 9 10 11 12 13 14
26
27
28
29
30
31
32
54
53
52
51

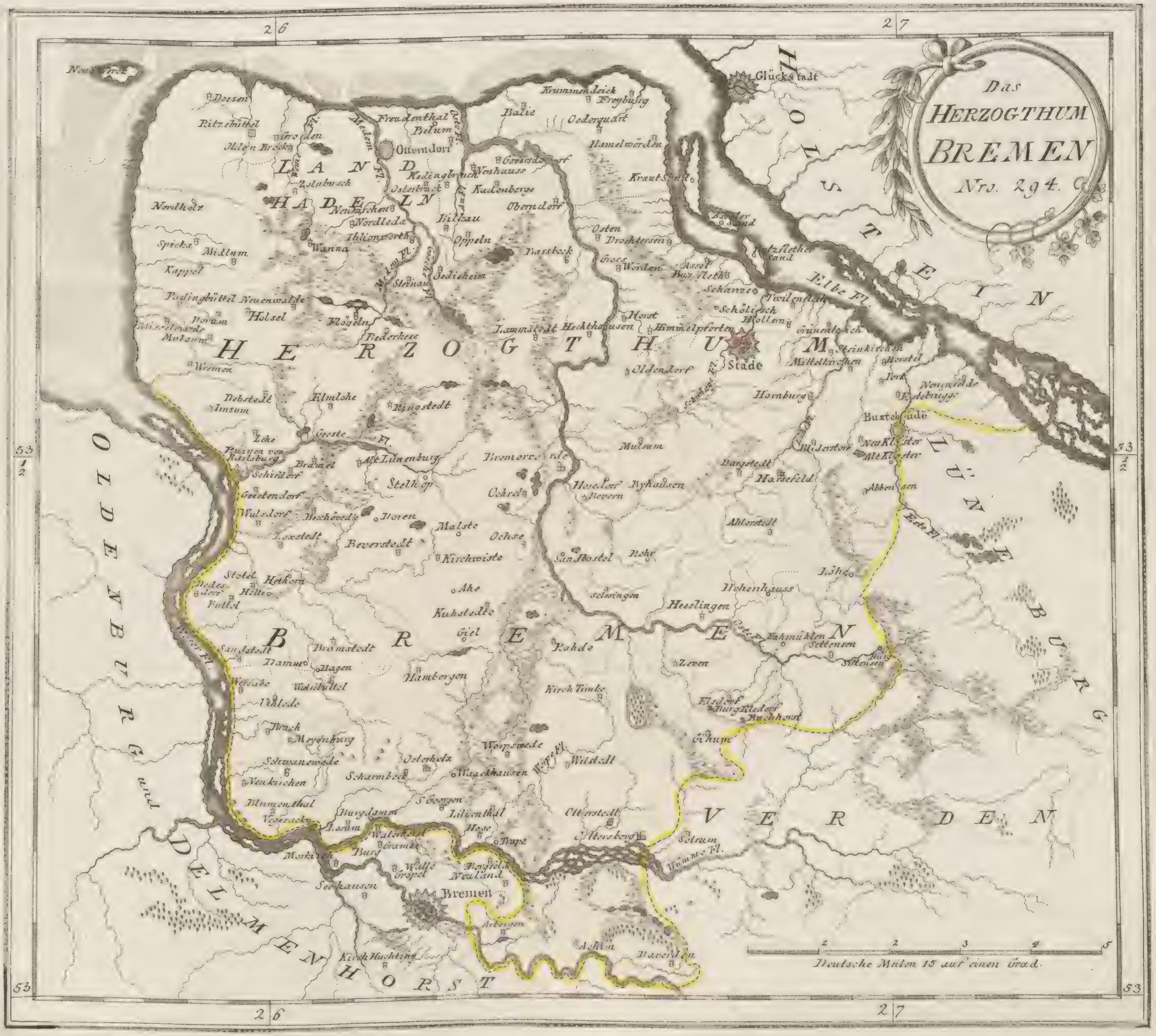
Das HERZOGTHUM BREMEN Nro. 294.

Deutsche Meilen 15 auf einen Grad.

HERZOGTHUM BREMEN
LAND HADELN
HOLSTEIN
LÜNEBURG
VERDEN
OLDENBURG und DELMENHORST
Elbe Fl.
Weser Fl.
Wümme Fl.
Este Fl.
Geeste Fl.
Medem Fl.
Glückstadt
Stade
Bremen
Otterndorf
Buxtehude
Neu Werk
Doesen
Ritzebüttel
Freudenthal
Belum
Krummendeick
Freyburg
Balie
Oederquart
Hamelwörden
Cadenberge
Osten
Drochtersen
Himmelpforten
Horst
Oldendorf
Harsefeld
Bremervörde
Lamstedt
Hechthausen
Neuenwalde
Holsel
Flögeln
Bederkese
Wanna
Nordleda
Ihlienworth
Neuhaus
Geeste
Lehe
Debstedt
Imsum
Elmlohe
Ringstedt
Alt Lünenburg
Stelle
Beverstedt
Loxstedt
Wulsdorf
Schiffdorf
Bramel
Stotel
Hetkorn
Hagen
Bramstedt
Hambergen
Kirchwiste
Kuhstedte
Gnarrenburg
Ahe
Rahde
Zeven
Kirch Timke
Worpswede
Wilstedt
Ottersberg
Ottersteld
Lilienthal
Osterholz
Scharmbeck
Meyenburg
Burgdamm
Lesum
Vegesack
Blumenthal
Neukirchen
Schwanewede
Sandstedt
Dorum
Midlum
Nordholz
Spicka
Kappel
Mulsum
Wremen
Sellingen
Heeslingen
Hohenhausen
Rahmühlen
Sittensen
Elsdorf
Burg Elsdorf
Buchholz
Gyhum
Sotrum
Achim
Daverden
Arbergen
Seehausen
Kirch Huchting
Neuland
Grapel
Horneburg
Mittelkirchen
Steinkirchen
Jork
Neuenfelde
Neu Kloster
Alt Kloster
Abbensen
Lohe
Bargstedt
Ahlerstedt
Rohr
Sandbostel
Hesedorf
Byhausen
Bevern
Mulsum
Ochse
Malste
Oerel
Twielenfleth
Schölisch
Hollern
Grünendeich
Lühe
Asseler Sand
Butzflether Sand
Schwinge Fl.
Kraut Sand
Gross Wörden
Assel
Burgweth
Oppeln
Stenau
Sedisheim
Oberndorf
Geversdorf
Osterbruch
Wingst
53 ½
53
26
27
1 2 3 4 5

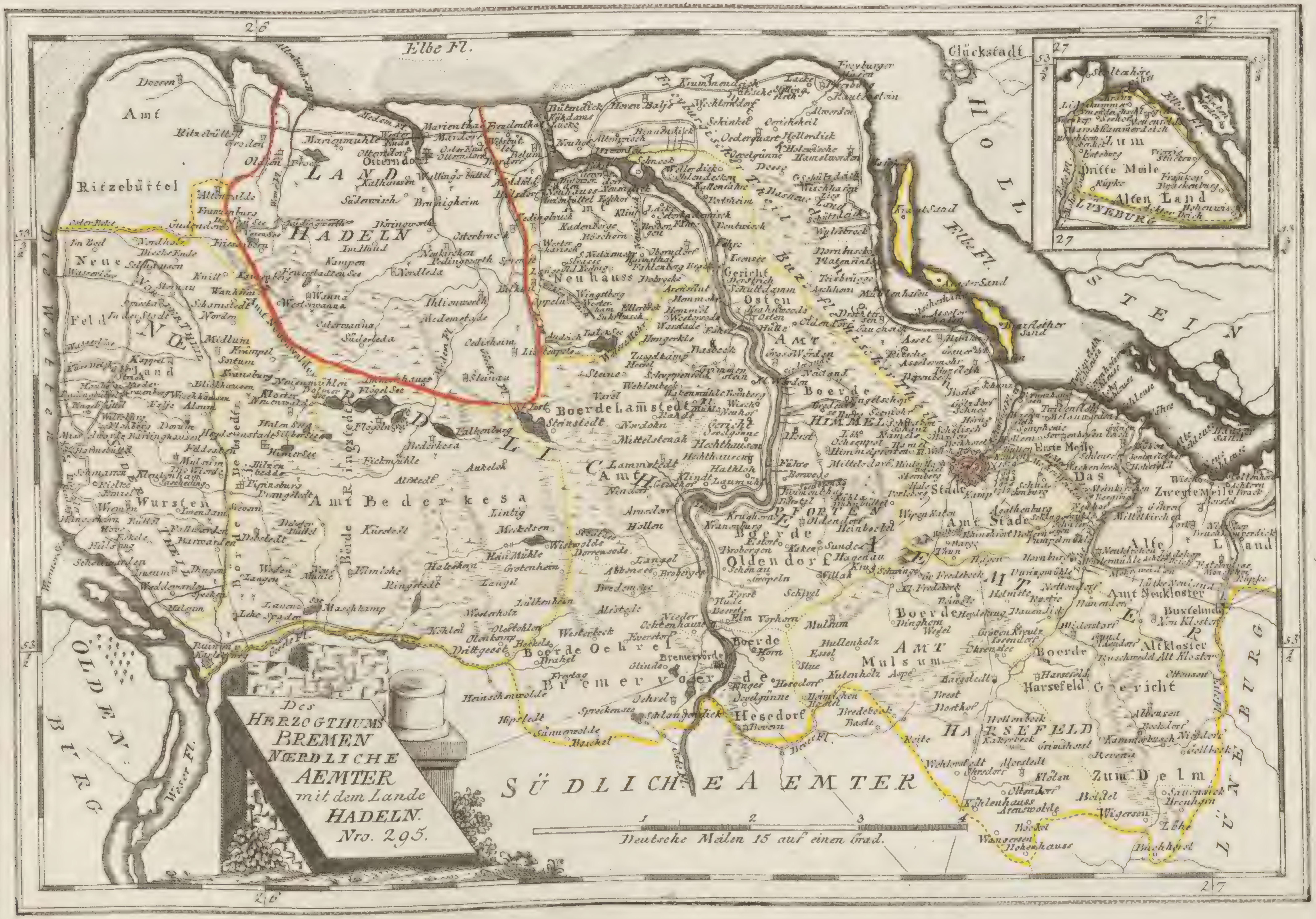
Des
HERZOGTHUMS
BREMEN
NŒRDLICHE
AEMTER
mit dem Lande
HADELN.
Nro. 295.
Elbe Fl.
Glückstadt
HOLSTEIN
Elbe Fl.
Amt Ritzebüttel
LAND HADELN
Otterndorf
Neuhauss
Amt Neuhauss
Gericht Osten
AMT Boerde Himmelpforten
Boerde Lamstedt
Amt Bederkesa
Neue Feld
Land Wursten
Die Weser
Weser Fl.
OLDENBURG
Stade
Amt Stade
Das Zweyte Meile
Alte Land
Amt Neukloster
Boerde Oldendorf
Boerde Oehrel
Bremervoerde
Boerde Horn
Amt Mulsum
Harsefeld
Boerde Harsefeld
Gericht Harsefeld
Zum Delm
LÜNEBURG
SÜDLICHE AEMTER
Zum Dritte Meile
Alten Land
LÜNEBURG
1
2
3
4
Deutsche Meilen 15 auf einen Grad.
26
27
53
53 ½

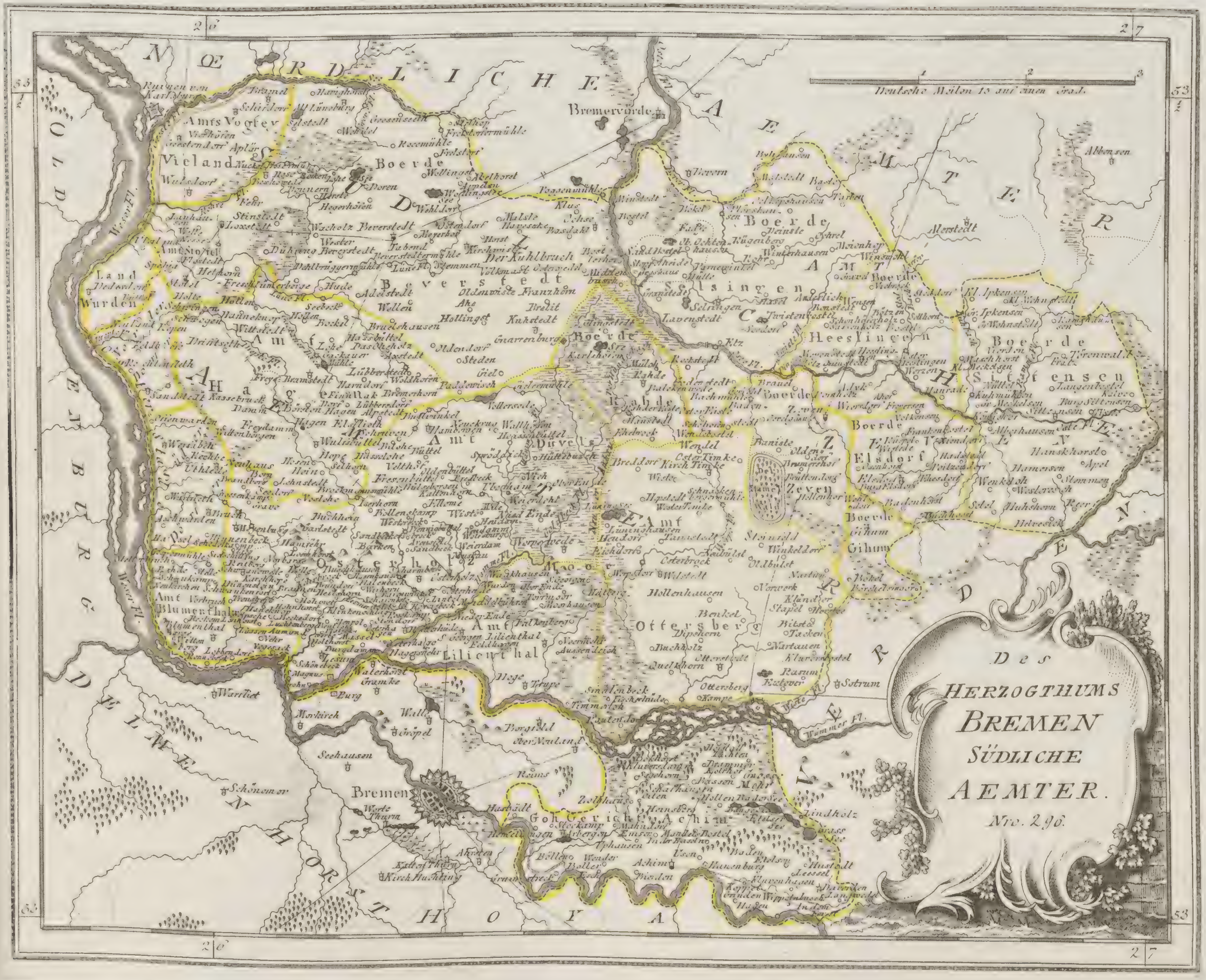
Des
HERZOGTHUMS
BREMEN
SÜDLICHE
AEMTER.
Nro. 296.
Deutsche Meilen 15 auf einen Grad.
1
2
3
26
27
53
½
NŒRDLICHE AEMTER
OLDENBURG
DELMENHORST
HOYA
VERDEN
Bremervörde
Bremen
Amts Vogtey Vieland
Boerde
Land Wurden
Amt Hagen
Beverstedt
Der Kuhlbruch
Amt Selsingen
Boerde
Heeslingen
Amt Zeven
Boerde Elsdorf
Boerde Gihum
Boerde Sittensen
Amt Düvelsmoor
Amt Ottersberg
Amt Blumenthal
Amt Lilienthal
Gohgericht Achim
Kahde
Karlshöfen
Gnarrenburg
Lavenstedt
Selsingen
Zeven
Wümmer Fl.
Wese Fl.

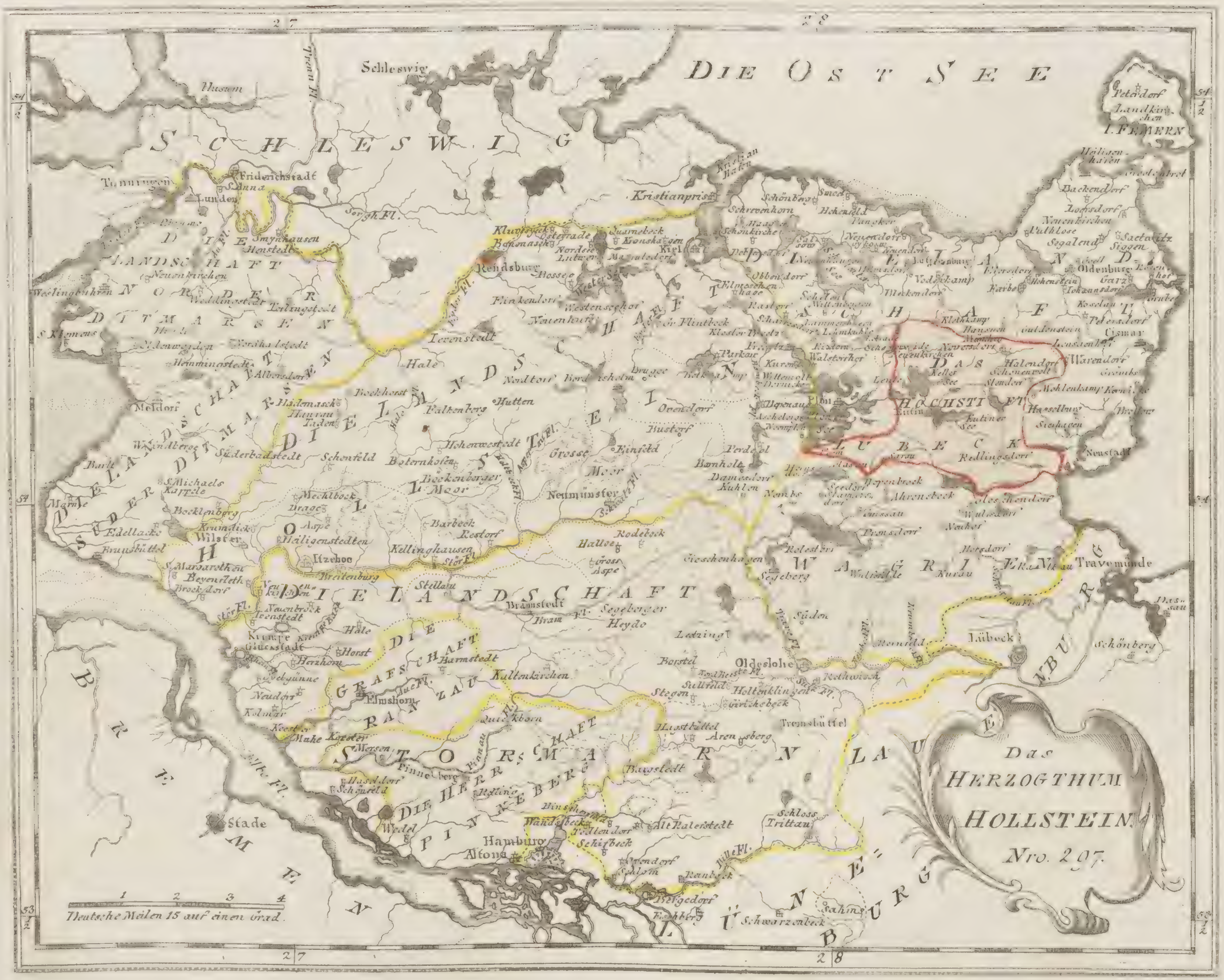
Das
HERZOGTHUM
HOLLSTEIN
Nro. 297.
DIE OST SEE
SCHLESWIG
DIE LANDSCHAFT NORDER DITMARSEN
DIE LANDSCHAFT SÜDER DITMARSEN
DIE LANDSCHAFT HOLSTEIN
DIE LANDSCHAFT STORMARN
DIE GRAFSCHAFT RANZAU
DIE HERRSCHAFT PINNEBERG
DIE LANDSCHAFT WAGRIEN
DAS HOCHSTIFT LÜBECK
LAUENBURG
LÜNEBURG
BREMEN
I. FEMERN
Deutsche Meilen 15 auf einen Grad
1
2
3
4
27
28
54
53
Schleswig
Husum
Tönningen
Friedrichstadt
Lunden
Kristianpris
Rendsburg
Kiel
Plön
Eutin
Oldenburg
Neustadt
Travemünde
Lübeck
Segeberg
Neumünster
Itzehoe
Glückstadt
Krempe
Wilster
Meldorf
Elmshorn
Uetersen
Barmstedt
Kaltenkirchen
Oldesloe
Reinfeld
Trittau
Wandsbeck
Hamburg
Altona
Wedel
Bergedorf
Stade
Schönberg
Cismar
Heiligenhafen
Lütjenburg
Preetz
Bordesholm
Bramstedt
Segeberger Heyde
Grosse Moor
Bokenberger Moor
Stör Fl.
Eyder Fl.
Trave Fl.
Bille Fl.
Elbe Fl.
Treen Fl.
Sorgh Fl.

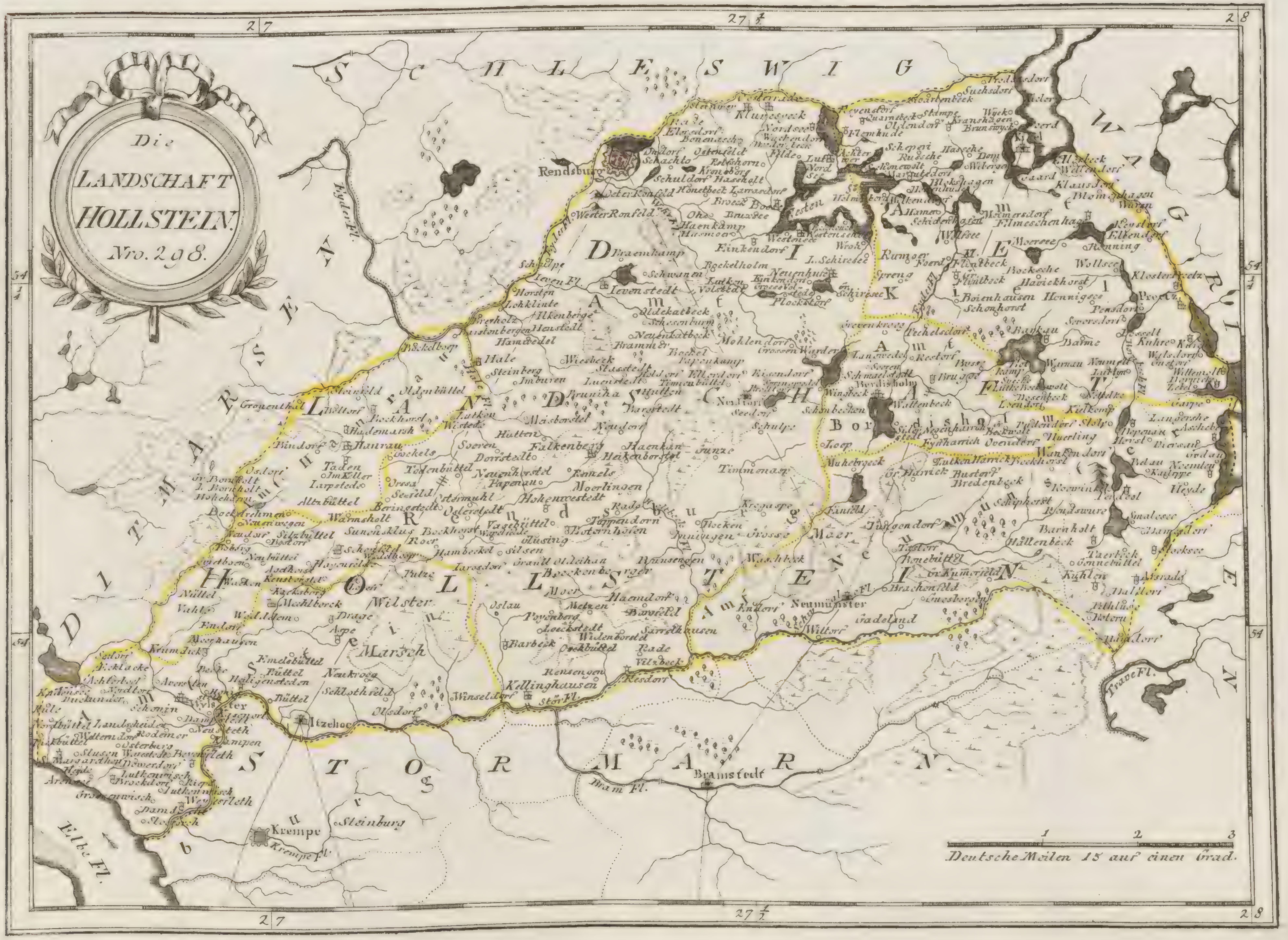
Die
LANDSCHAFT
HOLLSTEIN.
Nro. 298.
SCHLESWIG
WAGRIEN
DITMARSEN
STORMARN
Amt Rendsburg
LANDSCHAFT HOLSTEIN
Wilster Marsch
Amt Bordisholm
Amt Kiel
Amt Neumünster
Rendsburg
Kiel
Itzehoe
Krempe
Bramstedt
Neumünster
Kellinghausen
Steinburg
Elbe Fl.
Eyder Fl.
Stör Fl.
Trave Fl.
Bram Fl.
Deutsche Meilen 15 auf einen Grad.
1
2
3
27
27½
28
54
54¼

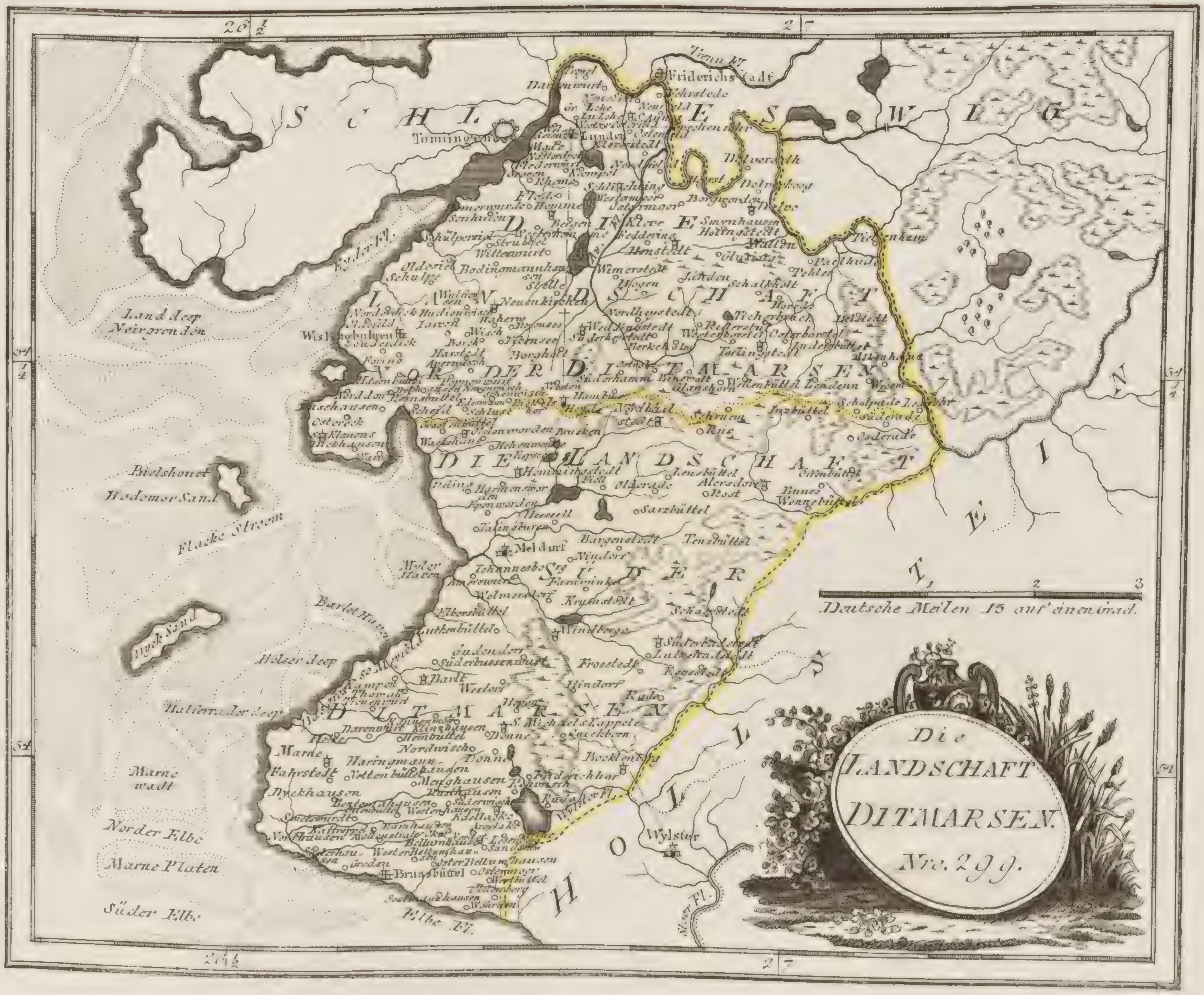
Die LANDSCHAFT DITMARSEN. Nro. 299.

26½
27
SCHLESWIG
Friederichsstadt
Tönningen
Eyder Fl.
Land deep
Neirgronden
NORDER DITMARSEN
DIE LANDSCHAFT
DER
DITMARSEN
Heide
Lunden
Wesselbüren
Büsum
Meldorf
Marne
Brunsbüttel
Bielshovet
Hodemor Sand
Flacke Stroem
Tydsk Sand
Helser Deep
Haller Sand der Deep
Marne wadt
Norder Elbe
Marne Platen
Süder Elbe
Elbe Fl.
Wylster
Stoer Fl.
HOLSTEIN
Deutsche Meilen 15 auf einen Grad.
1
2
3
54
54½

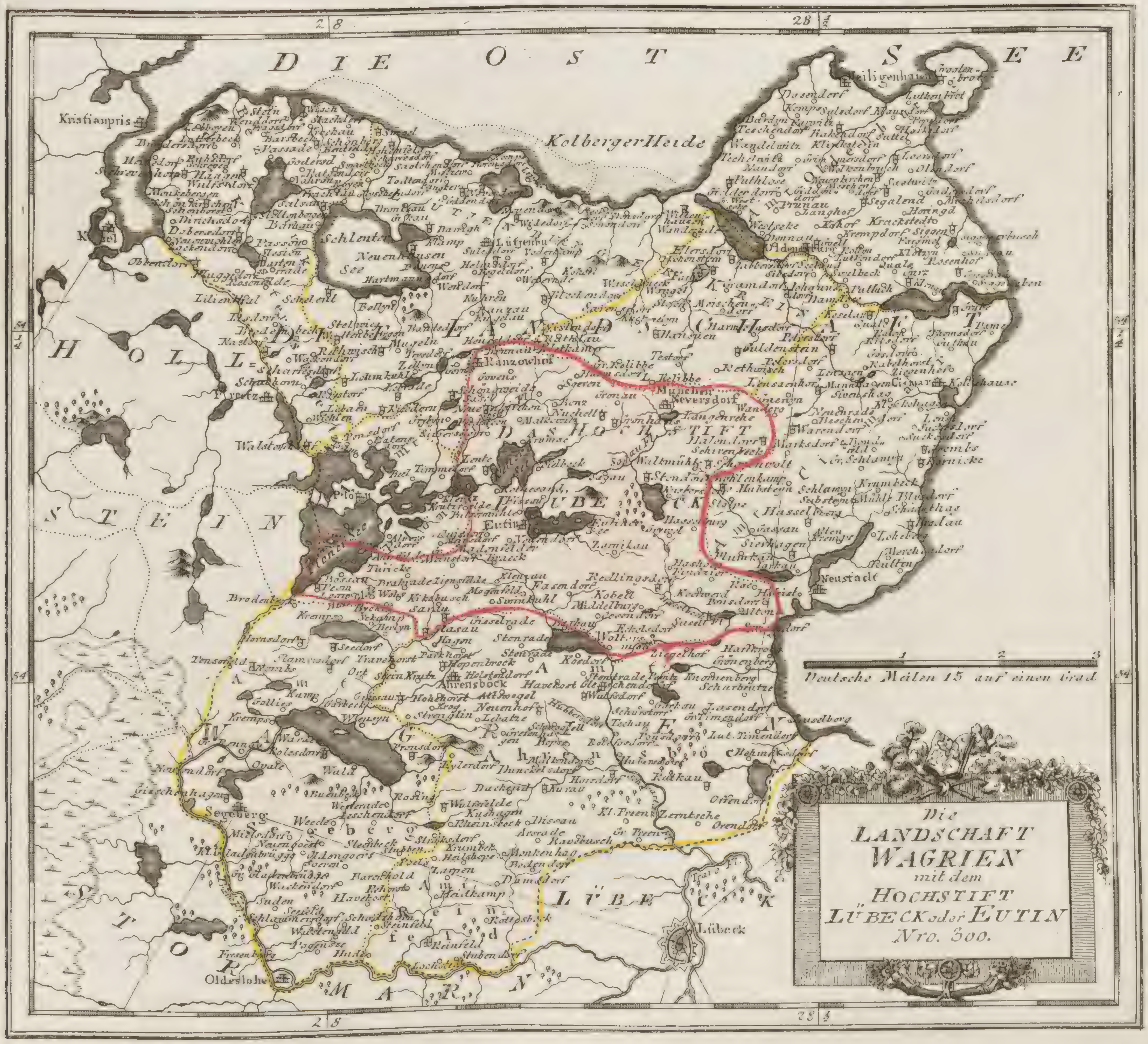
DIE OST SEE
Kolberger Heide
HOLSTEIN
STORMARN
DAS HOCHSTIFT LÜBECK
LÜBECK
Heiligenhafen
Kiel
Plön
Eutin
Neustadt
Ahrensböck
Segeberg
Oldesloe
Lübeck
1
2
3
Deutsche Meilen 15 auf einen Grad
28
28 ½
54
54 ¼

Die LANDSCHAFT WAGRIEN mit dem HOCHSTIFT LÜBECK oder EUTIN Nro. 300.

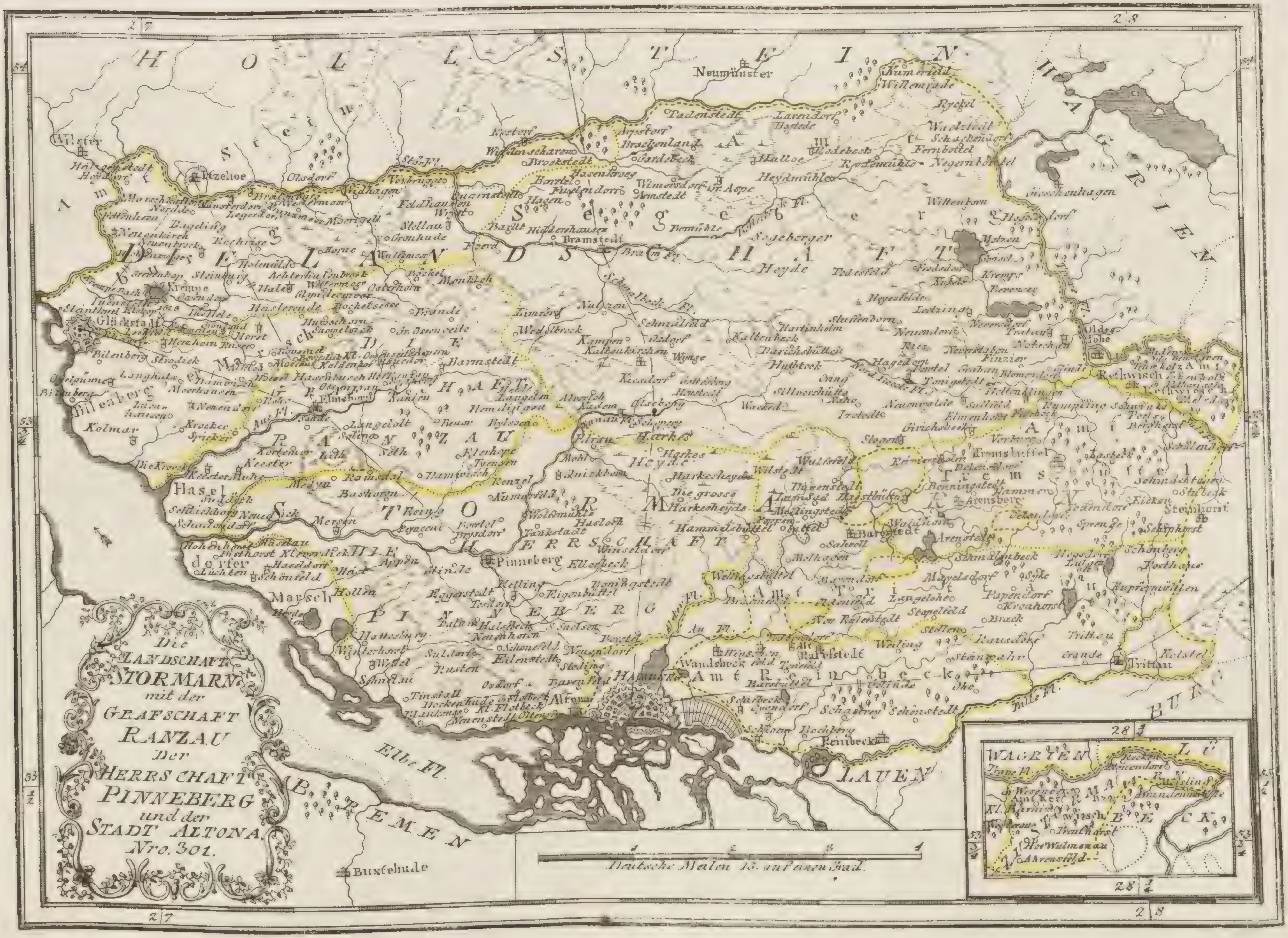

Die
LANDSCHAFT
STORMARN
mit der
GRAFSCHAFT
RANZAU
Der
HERRSCHAFT
PINNEBERG
und der
STADT ALTONA.
Nro. 301.

HOLSTEIN
WAGRIEN
BREMEN
LAUEN
BURG
Neumünster
Wilster
Itzehoe
Glückstadt
Krempe
Elmshorn
Barmstedt
Bramstedt
Segeberger Heyde
Sogeberger Haft
Pinneberg
Altona
Hamburg
Wandsbeck
Reinbeck
Trittau
Oldesloe
Arensberg
Steinhorst
Bilenberg
Kolmar
Haselau
Haseldorf
Schönfeld
Wedel
Blankenese
Neuenstedt
Buxtehude
Elbe Fl.
Stör Fl.
Bille Fl.
Au Fl.
Amt Tremsbüttel
Amt Trittau
Amt Reinbeck
Amt Rethwisch
Herrschaft Pinneberg
Grafschaft Ranzau
Die Marsch
Heyde
Deutsche Meilen 15. auf einen Grad.
1
2
3
4
27
28
54
53 ½
Bredenbeck
Bunsdorf
Uhlenhorst

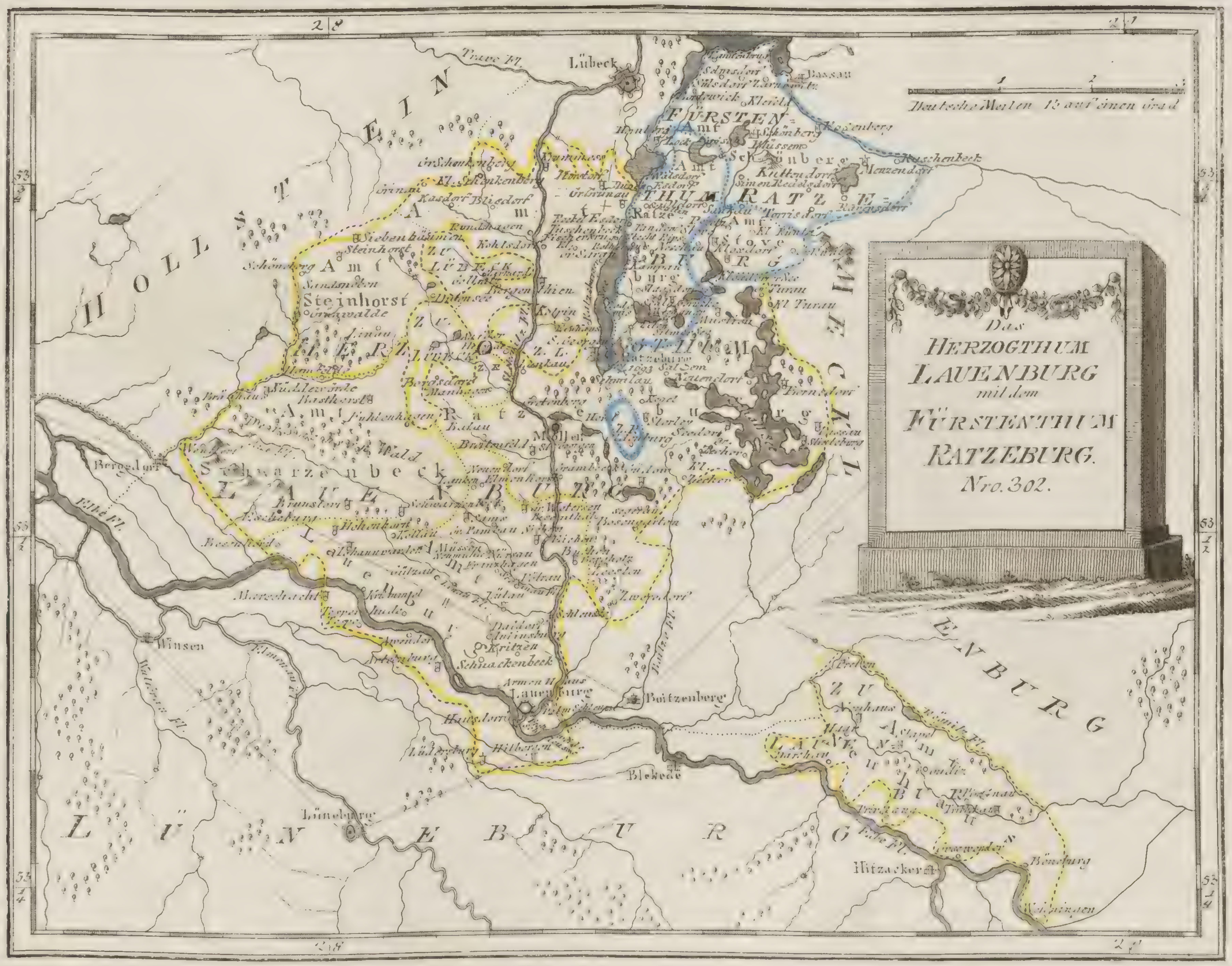

Das
HERZOGTHUM
LAUENBURG
mit dem
FÜRSTENTHUM
RATZEBURG.
Nro. 302.

Deutsche Meilen 15 auf einen Grad
HOLLSTEIN
MECKLENBURG
LÜNEBURG
HERZOGTHUM LAUENBURG
FÜRSTENTHUM RATZEBURG
Amt Steinhorst
Amt Schwarzenbeck
Amt Lauenburg
Amt Ratzeburg
Amt Schönberg
Lübeck
Ratzeburg
Mölln
Lauenburg
Boitzenberg
Bleckede
Lüneburg
Winsen
Bergedorf
Hitzacker
Trave Fl.
Elbe Fl.
Delvenau Fl.
Neuhaus

Die Hansee Städte mit ihrem Gebiete.

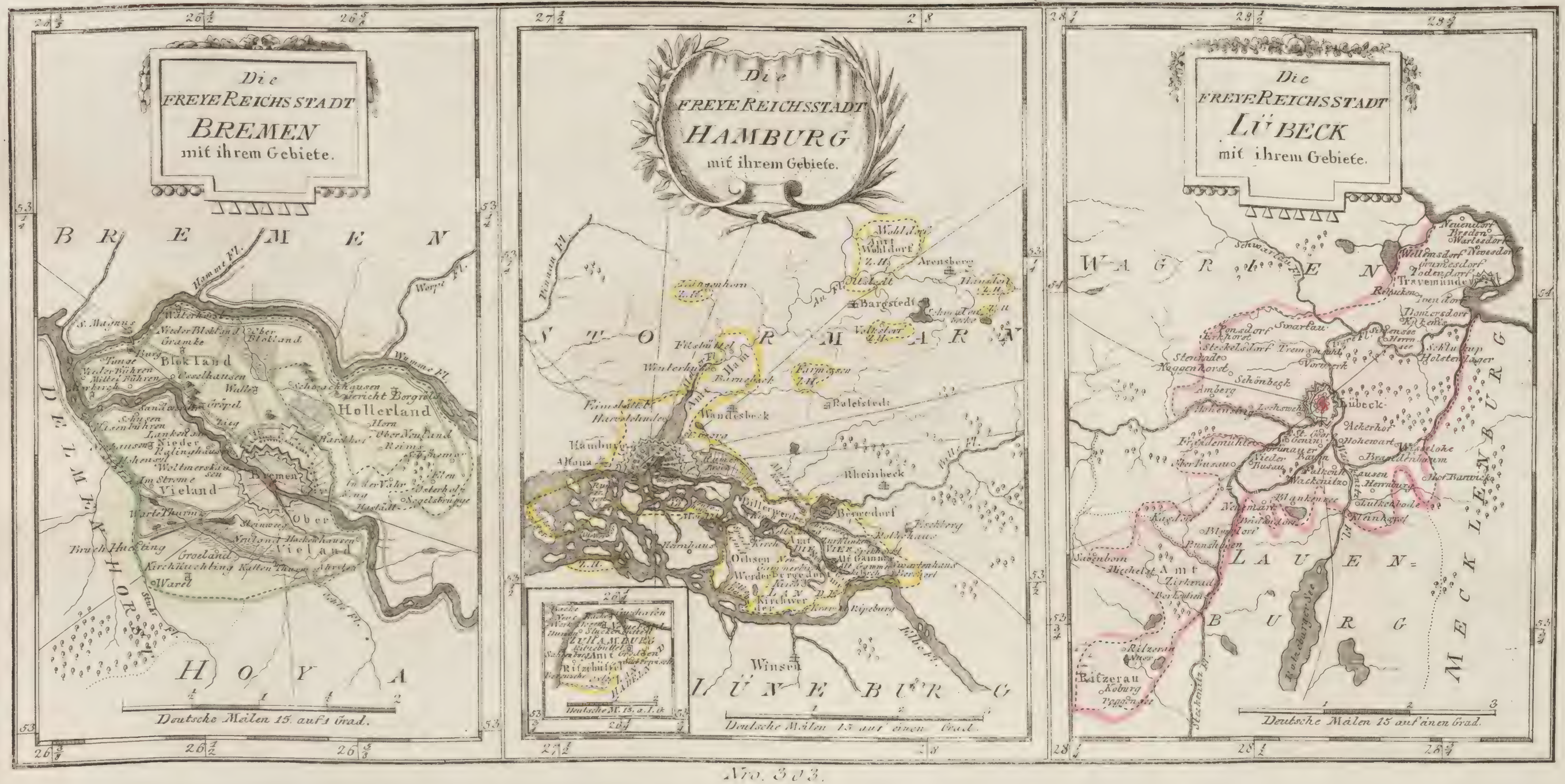
Die FREYE REICHSSTADT BREMEN mit ihrem Gebiete.
B R E M E N
D E L M E N H O R S T
H O Y A
Hamme Fl.
Worpe Fl.
Wumme Fl.
S. Magnus
Blokland
Gramke
Osselhausen
Walle
Gröpel
Hollerland
Horn
Ober Neuland
Bremen
Vieland
Ober Vieland
Warte Thurm
Woltmershausen
Im Strome
Huchting
Kirchhuchting
Varel
Deutsche Meilen 15. auf 1 Grad.
Die FREYE REICHSSTADT HAMBURG mit ihrem Gebiete.
S T O R M A R N
L Ü N E B U R G
Wohldorf
Amt Wohldorf
Arensberg
Bargstedt
Farmsen
Fuhlsbüttel
Winterhude
Barmbeck
Wandesbeck
Eimsbüttel
Hamburg
Altona
Rheinbeck
Billwerder
Bergedorf
Ochsen Werder
Kirchwerder
Amt Ritzebüttel
Winsen
Elbe Fl.
Deutsche Meilen 15. auf einen Grad.
Deutsche M. 15. a. 1. G.
Die FREYE REICHSSTADT LÜBECK mit ihrem Gebiete.
W A G R I E N
L A U E N B U R G
M E C K L E N B U R G
Travemünde
Schwartau
Schönbeck
Lübeck
Moisling
Genin
Vorwerk
Behlendorf
Ritzerau
Amt Ritzerau
Ratzeburger See
Deutsche Meilen 15 auf einen Grad.

Nro. 303.

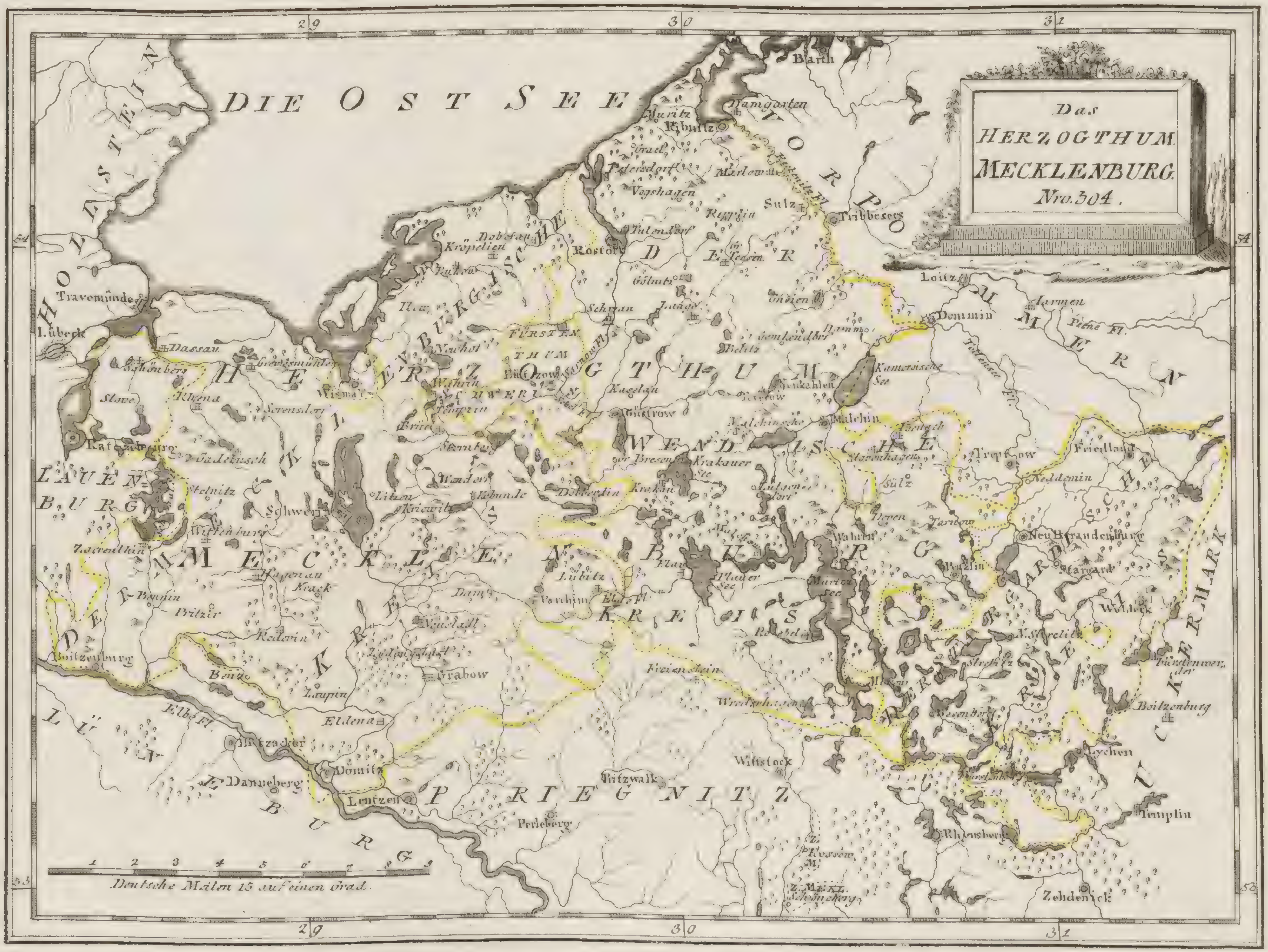
Das
HERZOGTHUM
MECKLENBURG.
Nro. 304.
DIE OST SEE
HOLSTEIN
LAUENBURG
LÜNEBURG
PRIEGNITZ
UCKERMARK
VOR POMMERN
HERZOGTHUM MECKLENBURG
MECKLENBURGISCHE
FÜRSTENTHUM SCHWERIN
WENDISCHE
STARGARDISCHE
KREIS
Barth
Damgarten
Ribnitz
Muritz
Marlow
Sulz
Tribbesees
Rostock
Kröpelien
Dobrean
Bukow
Tessin
Gnoien
Lage
Gölnitz
Schwan
Bützow
Güstrow
Teterow
Neukahlen
Malchin
Dargun
Demmin
Loitz
Jarmen
Peene Fl.
Travemünde
Lübeck
Dassau
Schönberg
Grevesmünden
Wismar
Rhena
Ratzeburg
Gadebusch
Schwerin
Wittenburg
Zarrentin
Brüel
Warin
Sternberg
Crivitz
Dobbertin
Goldberg
Parchim
Lübz
Plau
Krakow
Waren
Penzlin
Stavenhagen
Treptow
Friedland
Neubrandenburg
Stargard
Woldeck
Neu Strelitz
Strelitz
Fürstenwerder
Boitzenburg
Lychen
Templin
Fürstenberg
Rheinsberg
Zehdenick
Wittstock
Freienstein
Pritzwalk
Perleberg
Lentzen
Dömitz
Dannenberg
Hitzacker
Eldena
Grabow
Ludwigslust
Neustadt
Lübtheen
Boitzenburg
Hagenau
Redevin
Wredenhagen
Röbel
Mirow
Elb Fl.
Kamerower See
Malchiner See
Krakauer See
Plauer See
Müritz See
Deutsche Meilen 15 auf einen Grad.
1 2 3 4 5 6 7 8 9
29
30
31
54
53

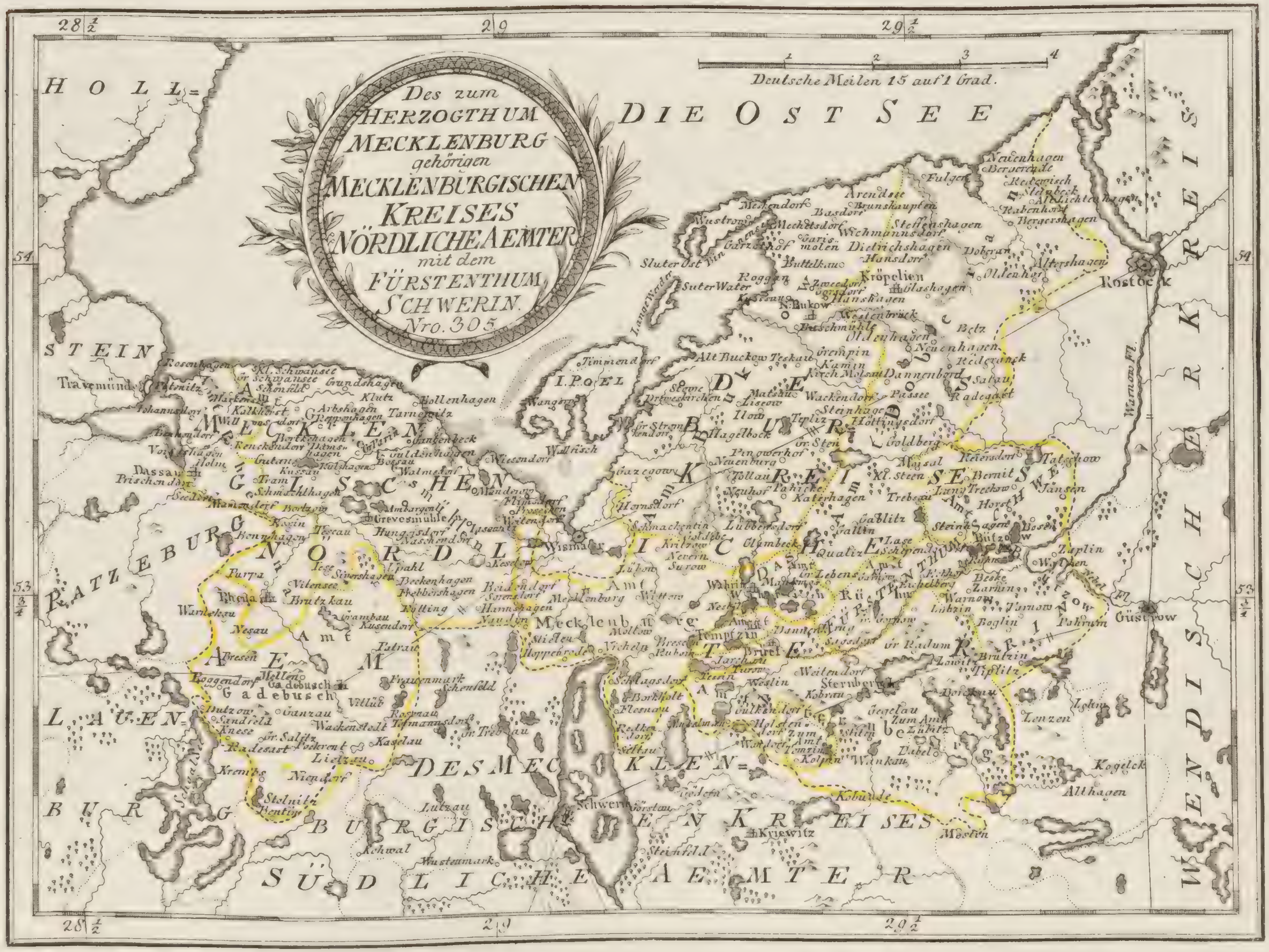
Des zum
HERZOGTHUM
MECKLENBURG
gehörigen
MECKLENBURGISCHEN
KREISES
NÖRDLICHE AEMTER
mit dem
FÜRSTENTHUM
SCHWERIN.
Nro. 305
Deutsche Meilen 15 auf 1 Grad.
1
2
3
4
28 ½
29
29 ½
54
53 ¾
DIE OST SEE
HOLL= STEIN
RATZEBURG
LAUEN= BURG
WENDISCHER KREIS
MECKLENBURGISCHEN NORDLICHE
DESMECKLENBURGISCHEN KREISES
SÜDLICHE AEMTER
FÜRSTENTHUM
Travemünde
I. POEL
Wismar
Meckleub. Amt
Gadebusch
Schwerin
Rostock
Güstrow
Bützow
Sternberg
Kröpelien
Warnow Fl.
Amt Rehna
Amt Gadebusch
Amt Bützow
Amt Schwan
Timmendorf
Wangern
Wallfisch
Grevesmühlen
Dassau
Prischendorf
Alt Buckow
Neu Buckow
Dobberan
Fulgen
Warnemünde
Sülten
Satau
Radegast
Warin
Neukloster
Tarnewitz
Boltenhagen
Klutz
Kalkhorst
Lübsdorf
Kriewitz
Steinfeld
Althagen
Kogelck
Lenzen
Moltkin
Wustrow
Bukow
Pinnow
Brüel
Crivitz

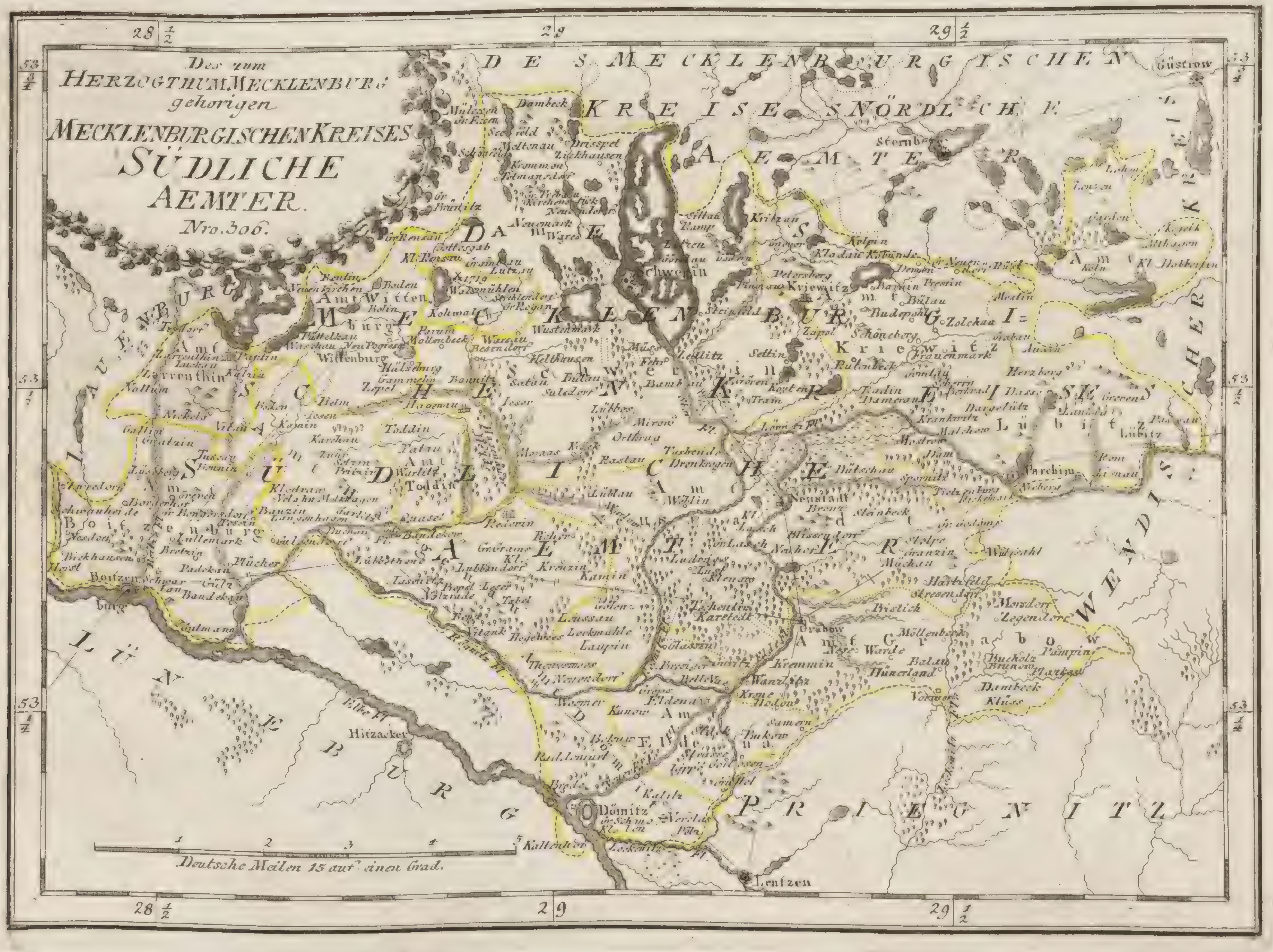

Des zum
HERZOGTHUM MECKLENBURG
gehörigen
MECKLENBURGISCHEN KREISES
SÜDLICHE
AEMTER.
Nro. 306.

28 ½
29
29 ½
53 ¾
53 ½
53 ¼
DES MECKLENBURGISCHEN KREISES NÖRDLICHE AEMTER
Güstrow
Sternberg
Schwerin
MECKLENBURG SCHWERINSCHE AEMTER
Amt Wittenburg
Wittenburg
Zerrenthin
Amt Boitzenburg
Boitzenburg
Amt Toddin
Toddin
Amt Neustadt
Neustadt
Amt Crivitz
Crivitz
Amt Lübz
Lübz
Parchim
Amt Grabow
Grabow
Amt Dömitz
Dömitz
Amt Eldena
Eldena
Hagenau
Lübtheen
Hitzacker
Elbe Fl.
Lentzen
LÜNEBURG
LAUENBURG
PRIEGNITZ
WENDISCHER KREIS
Deutsche Meilen 15 auf einen Grad.
1
2
3
4
5

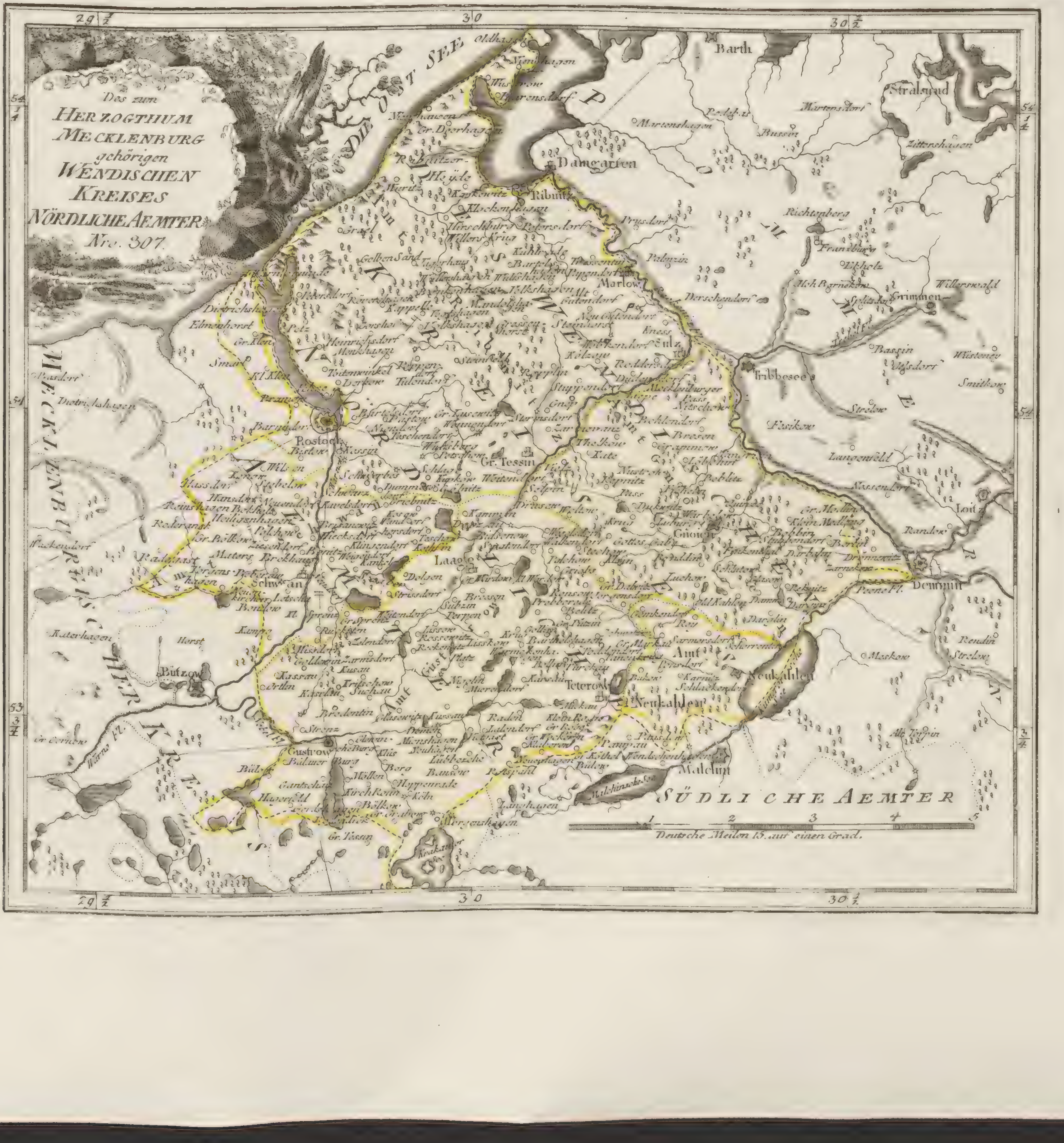

Des zum
HERZOGTHUM
MECKLENBURG
gehörigen
WENDISCHEN
KREISES
NÖRDLICHE AEMTER
Nro. 307.
OST SEE
SÜDLICHE AEMTER
Deutsche Meilen 15. auf einen Grad.
1
2
3
4
5
29 1/2
30
30 1/2
54 1/4
54
53 3/4
Barth
Stralsund
Damgarten
Ribnitz
Marlow
Tribsees
Grimmen
Richtenberg
Loitz
Demmin
Rostock
Schwan
Bützow
Gustrow
Laage
Gr. Tessin
Gnoien
Teterow
Neukalden
Malchin
Sülz
Dargun
MECKLENBURG

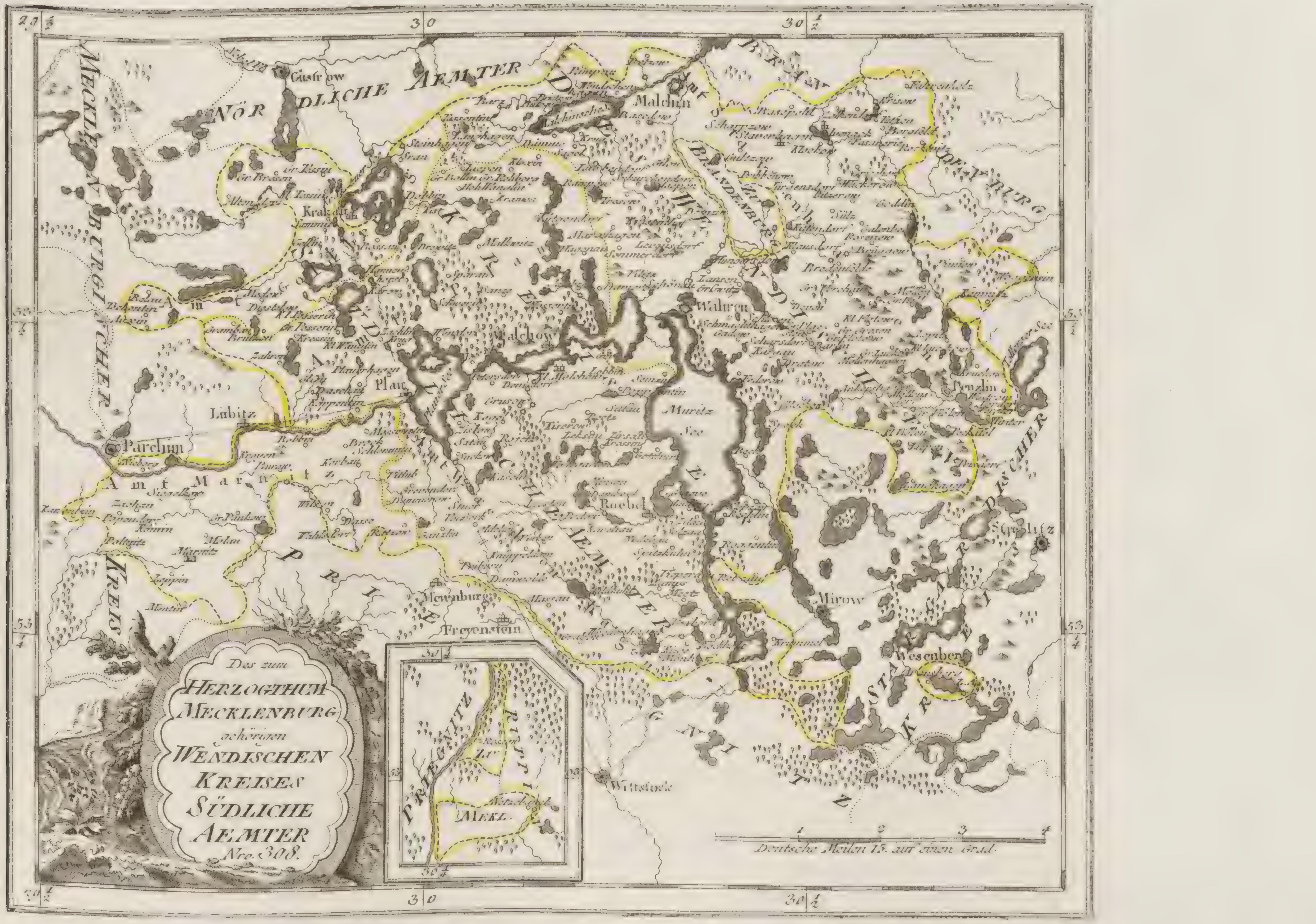

Des zum
HERZOGTHUM
MECKLENBURG
gehörigen
WENDISCHEN
KREISES
SÜDLICHE
AEMTER
Nro. 308.

NÖRDLICHE AEMTER
MECKLENBURGISCHER KREIS
Güstrow
Malchin
Krakow
Amt
Plau
Malchow
Lübitz
Parchim
Amt Marnitz
Waren
Müritz See
Penzlin
Roebel
Mirow
Strelitz
Wesenberg
Meyenburg
Freyenstein
Wittstock
PRIEGNITZ
RUPPIN
MEKL.
STARGARDISCHER KREIS
BRANDENBURG
30
30 1/2
53 1/2
53 1/4
1 2 3 4
Deutsche Meilen 15. auf einen Grad.

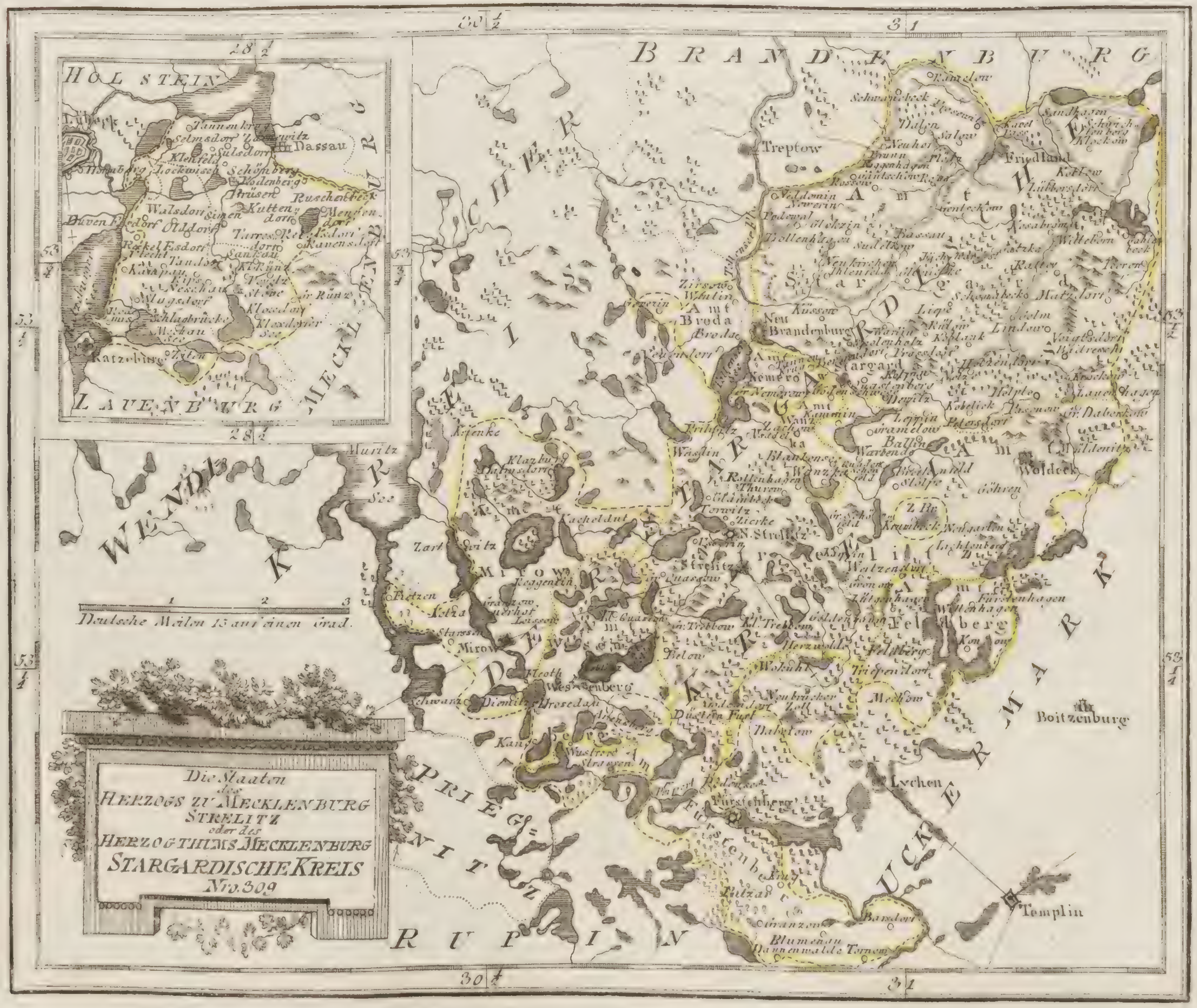

Die Staaten des HERZOGS ZU MECKLENBURG STRELITZ oder des HERZOGTHUMS MECKLENBURG STARGARDISCHE KREIS

Nro. 309

BRANDENBURG
UCKERMARK
PRIEGNITZ
RUPPIN
WENDISCHER KREIS
HOLSTEIN
LAUENBURG
MECKLENBURG
Deutsche Meilen 15 auf einen Grad
1
2
3
28 1/2
30 1/2
31
30 1/4
53 1/2
53 3/4
53 1/4
Lübeck
Dassau
Schönberg
Selmsdorf
Ratzeburg
Ziethen
Treptow
Friedland
Neu Brandenburg
Stargard
Broda
Nemerow
Wanzka
Blankensee
N. Strelitz
Alt Strelitz
Mirow
Wesenberg
Feldberg
Fürstenberg
Fürstenhagen
Woldeck
Lychen
Boitzenburg
Templin
Priepert
Canow
Zirtow
Hinrichshagen
Göhren
Wolfshagen
Cammin
Helpte
Bansdorf
Blumenau
Dannenwalde
Thurow
Dalmsdorf
Zartwitz
Retzen
Dabelow
Weitendorf
Lüttenhagen
Lichtenberg
Wittenhagen

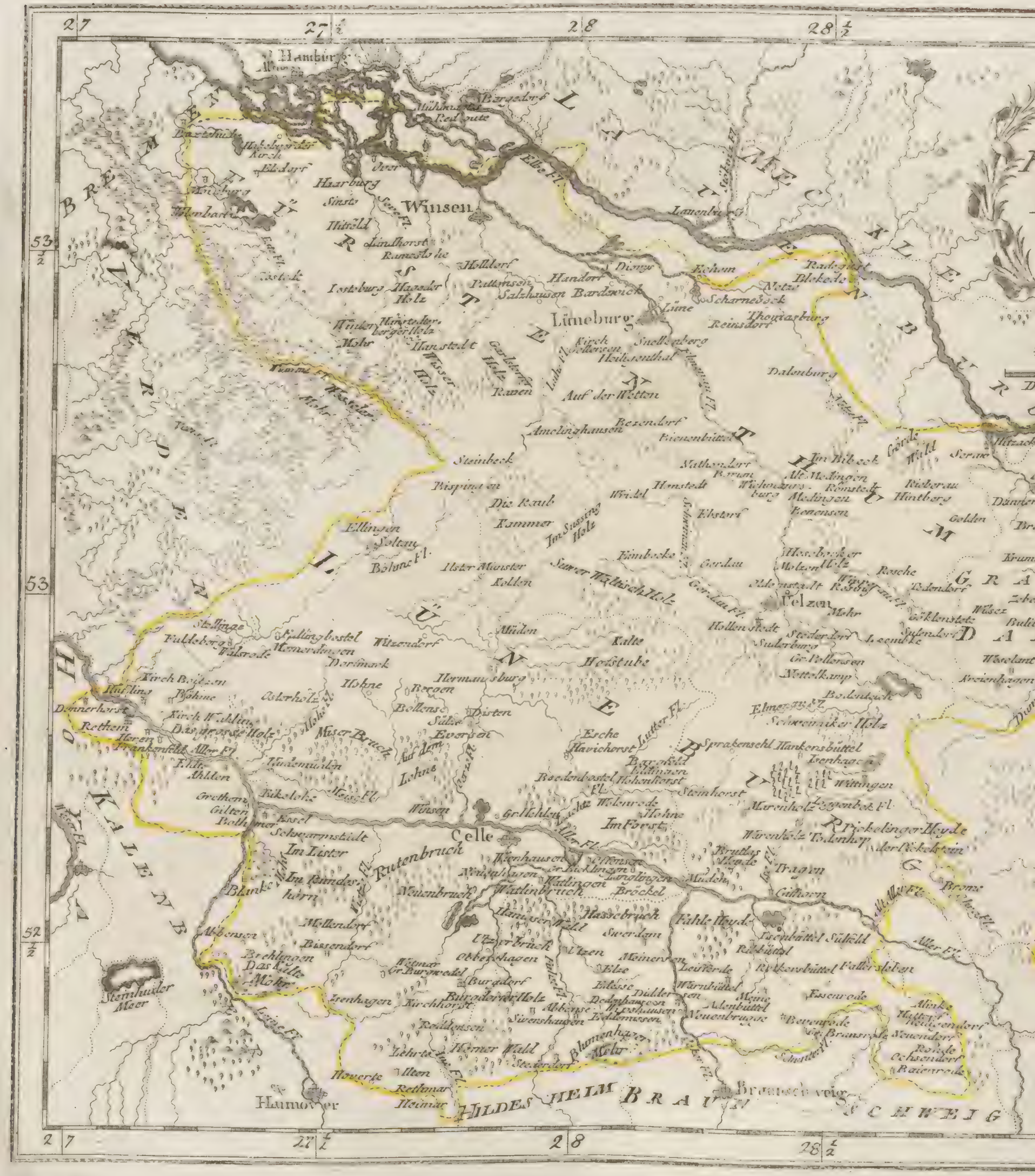
Das
FÜRSTENTHUM
LÜNEBURG
oder
CELLE
No. 310.
Deutsche Meilen 15 auf einen Grad.
1 2 3 4 5 6 7
27
27½
28
28½
29
29½
53½
53
52½
Hamburg
Harburg
Winsen
Lüneburg
Lauenburg
Bleckede
Dalenburg
Hitzacker
Dannenberg
Ülzen
Celle
Gifhorn
Hannover
Braunschweig
Gardeleben
Steinhuder Meer
Elbe Fl.
Aller Fl.
PRIGNITZ
GRAFSCHAFT DANNENBERG
FÜRSTENTHUM LÜNEBURG
LAUENBURG
MECKLENBURG
BREMEN
VERDEN
HOYA
KALENBERG
HILDESHEIM
BRAUNSCHWEIG
BRANDENBURG
ZU LÜNEBURG
Bergedorf
Buxtehude
Moisburg
Hollenstedt
Tostedt
Salzhausen
Pattensen
Handorf
Bardewick
Dierdorf
Scharnebeck
Reinsdorf
Radegast
Echem
Amelinghausen
Auf der Wetten
Soltau
Ellingen
Steinbeck
Bispingen
Die Raub
Bohme Fl.
Munster
Eimbecke
Gerdau
Oldenstadt
Hermansburg
Fallingbostel
Walsrode
Rethem
Ahlden
Winsen
Rutenbruch
Wienhausen
Wathlingen
Hasse Bruch
Burgdorf
Ütze
Meinersen
Fallersleben
Ilten
Lehrte
Steinhorst
Wittingen
Knesebeck
Hankensbüttel
Bodenteich
Suderburg
Ebstorf
Medingen
Bevensen
Göhrde
Lüchow
Wustrow
Schnackenburg
Clenze
Bergen
Kalle Heistube
Dömitz
Gartow

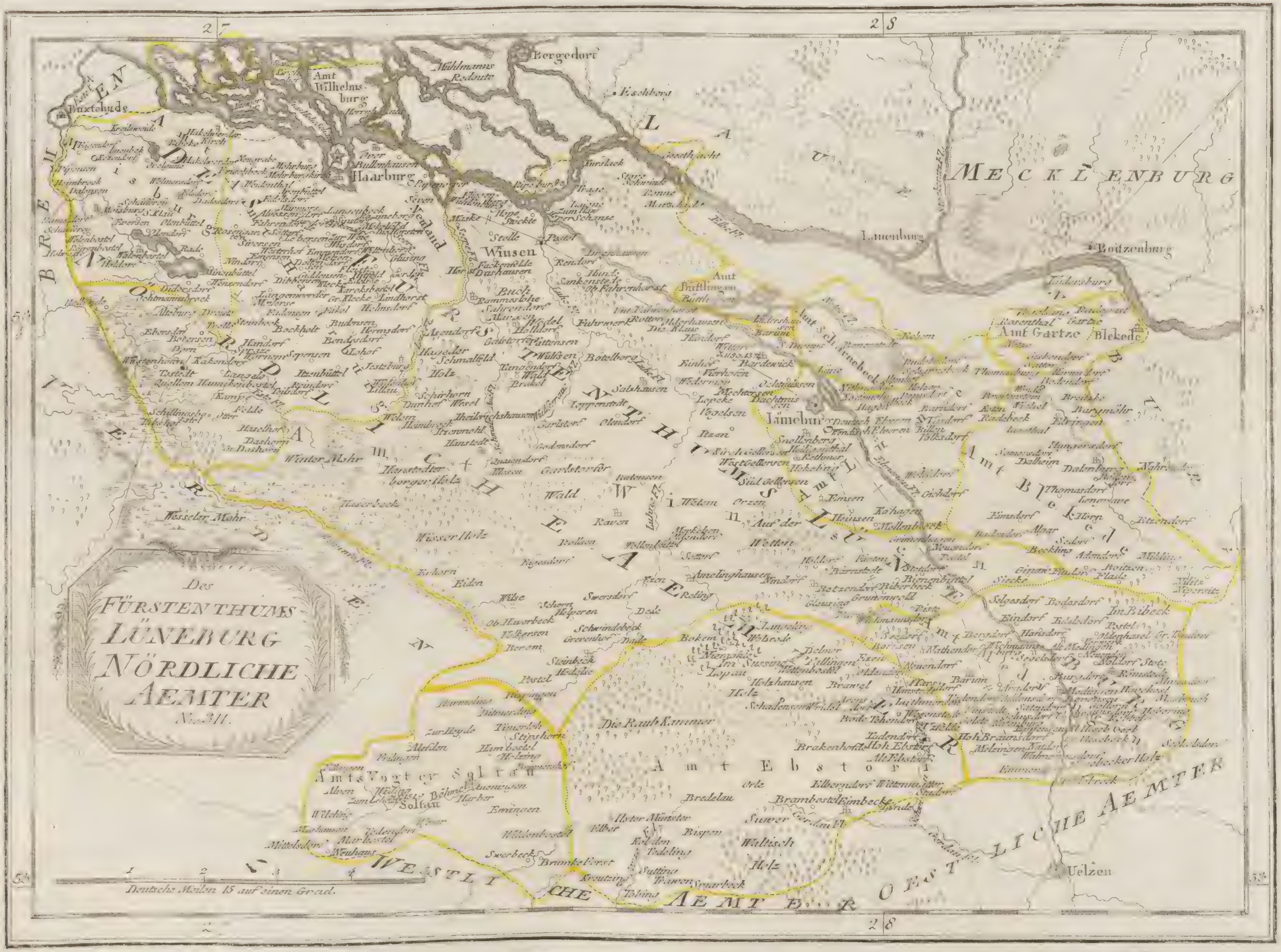
Des
FÜRSTENTHUMS
LÜNEBURG
NÖRDLICHE
AEMTER
N. 311.
Deutsche Meilen 15 auf einen Grad.
1
2
3
4
27
28
53
MECKLENBURG
LAUENBURG
BREMEN
Buxtehude
Amt Wilhelmsburg
Haarburg
Bergedorf
Winsen
Lauenburg
Boitzenburg
Amt Bütlingen
Amt Gartze
Blekede
Amt Bleckede
Lüneburg
Bardewick
Amt Scharnebeck
Amelinghausen
Die Rauh Kammer
Amt Ebstorf
Amts Vogtey Soltau
Soltau
Neuhaus
Uelzen
Ebstorf
Winter Mohr
Wesseler Mohr
Wisser Holz
Elbe Fl.
WESTLICHE AEMTER
OESTLICHE AEMTER

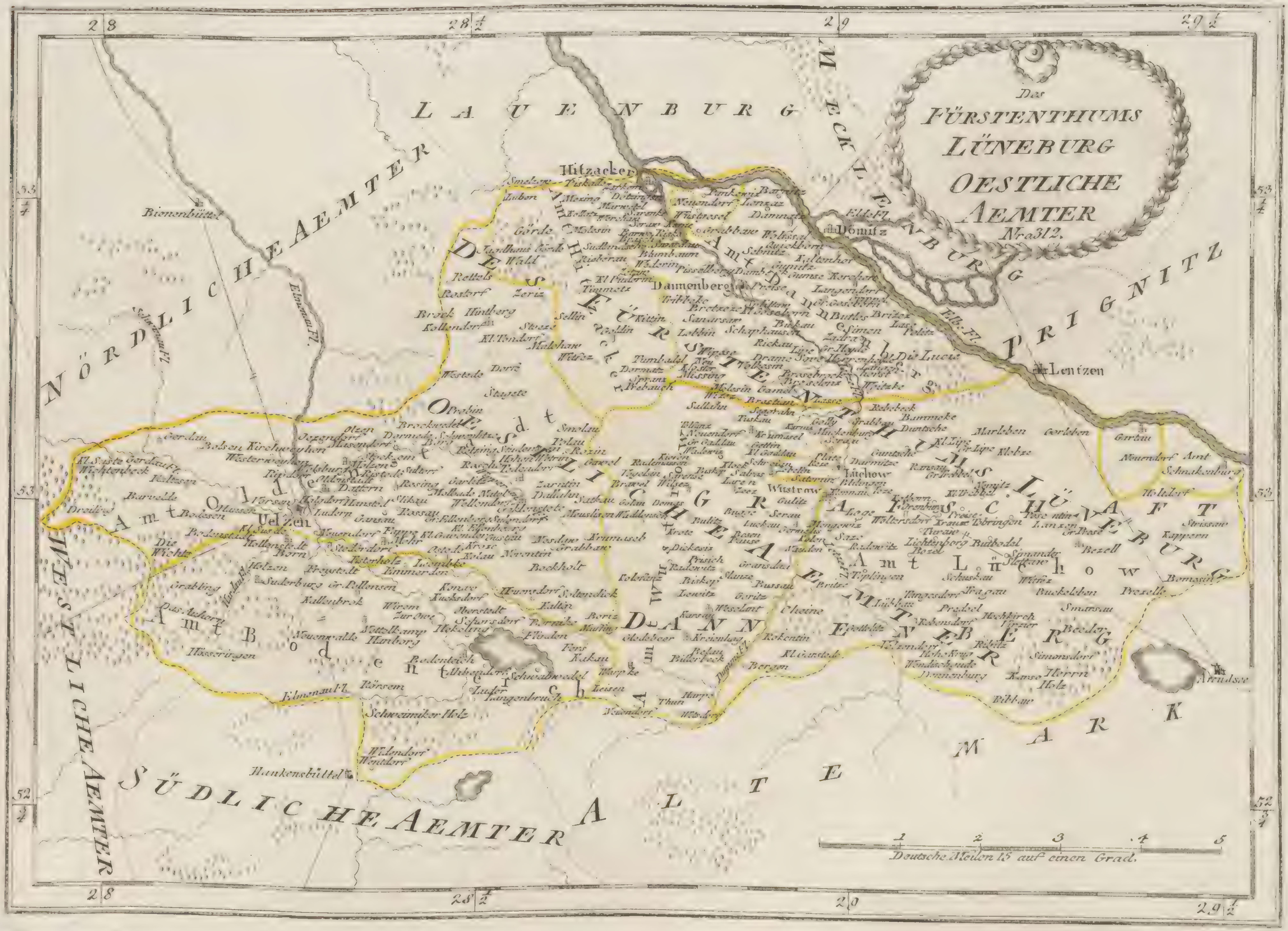
Des
FÜRSTENTHUMS
LÜNEBURG
OESTLICHE
AEMTER
No. 312.
LAUENBURG
MECKLENBURG
PRIGNITZ
NÖRDLICHE AEMTER
WESTLICHE AEMTER
SÜDLICHE AEMTER
ALTE MARK
DES FÜRSTENTHUMS LÜNEBURG
OESTLICHE AEMTER
Amt Oldenstadt
Amt Bodenteich
Amt Hitzacker
Amt Dannenberg
Amt Lüchow
Amt Wustrow
Amt Schnakenburg
Hitzacker
Dannenberg
Dömitz
Lentzen
Uelzen
Lüchow
Wustrow
Gartau
Arendsee
Bienenbüttel
Hankensbüttel
Elbe Fl.
Ilmenau Fl.
Jetzel Fl.
28
28 1/2
29
29 1/2
53 1/4
53
52 3/4
1
2
3
4
5
Deutsche Meilen 15 auf einen Grad.

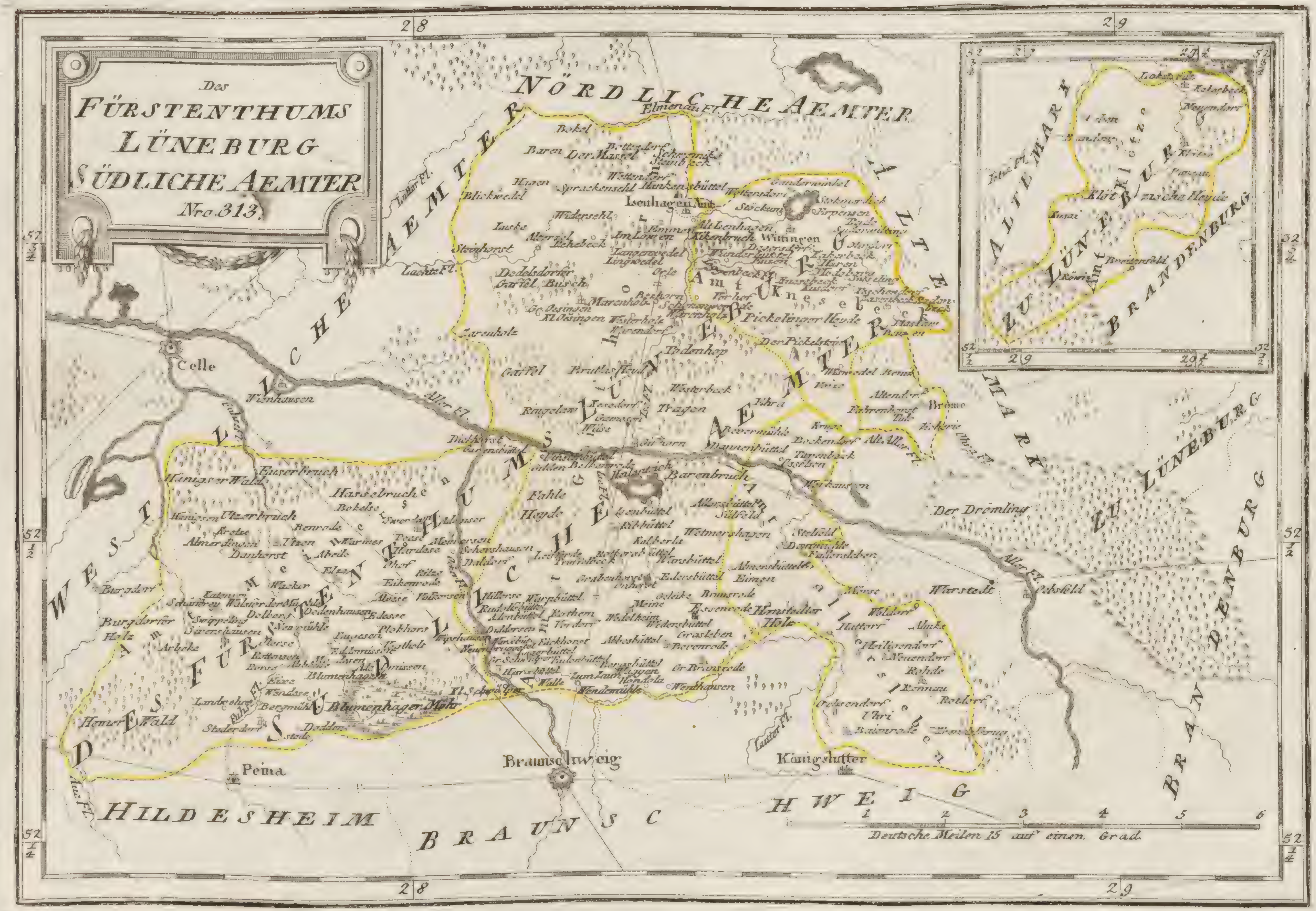
Des
FÜRSTENTHUMS
LÜNEBURG
SÜDLICHE AEMTER
Nro. 313.
NÖRDLICHE AEMTER
WESTLICHE AEMTER
ALTE MARK
ZU LÜNEBURG
BRANDENBURG
HILDESHEIM
BRAUNSCHWEIG
DES FÜRSTENTHUMS LÜNEBURG
Amt Knesebeck
Amt Fallersleben
Celle
Braunschweig
Königslutter
Peina
Wittingen
Iseuhagen Amt
Gifhorn
Der Drömling
Aller Fl.
Blumenhager Moor
Brome
Warstedt
Wienhausen
Deutsche Meilen 15 auf einen Grad.
1
2
3
4
5
6
28
29
52 3/4
52 1/2
52 1/4
ALTE MARK
ZU LÜNEBURG
BRANDENBURG
Klötze
Amt Klötze

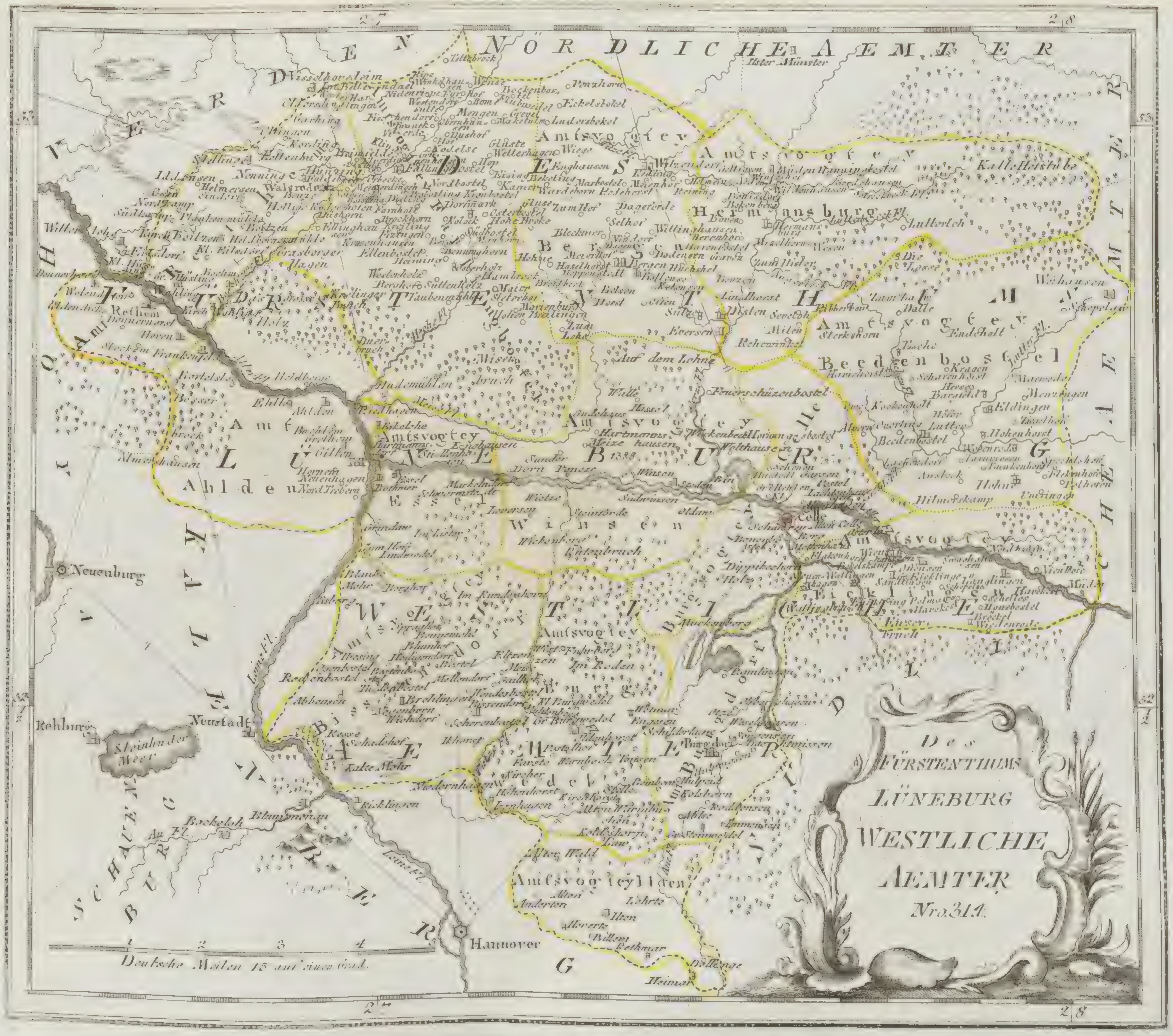

Des FÜRSTENTHUMS LÜNEBURG WESTLICHE AEMTER Nro. 314.

NÖRDLICHE AEMTER
Amtsvogtey Soltau
Amtsvogtey Hermansburg
Amtsvogtey Bergen
Amtsvogtey Beedenbostel
Amt Ahlden
Amtsvogtey Essel
Winsen
Amtsvogtey Burgwedel
Amtsvogtey Ilten
Amtsvogtey Fallersleben
Walsrode
Rethem
Ahlden
Neuenburg
Rehburg
Neustadt
Steinhuder Meer
Hannover
Celle
Burgdorf
Bockeloh
Blumenau
Ricklingen
Leine Fl.
Aller Fl.
Deutsche Meilen 15 auf einen Grad.
1 2 3 4
27
28
53
52

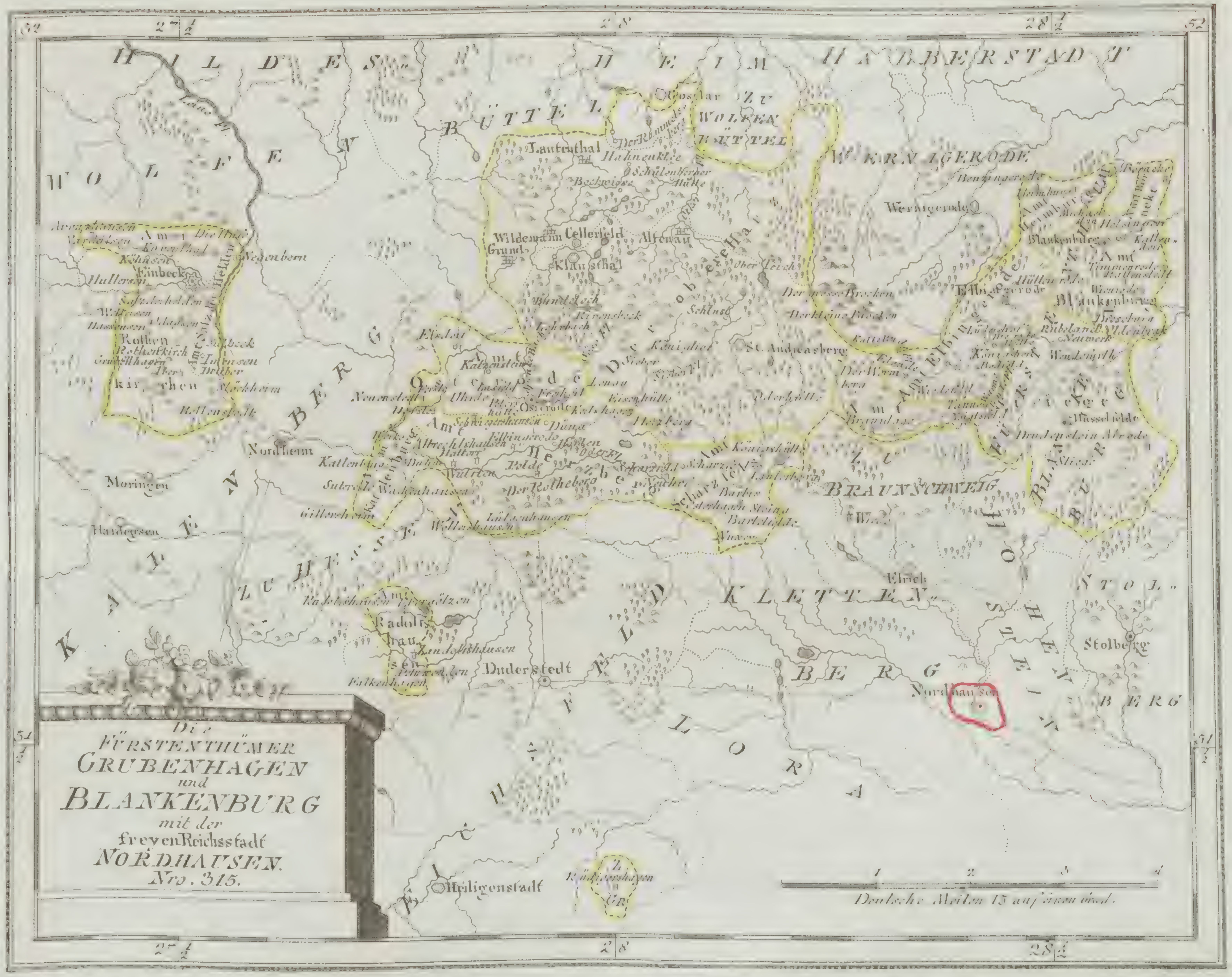
Die
Fürstenthümer
Grubenhagen
und
Blankenburg
mit der
freyen Reichsstadt
Nordhausen.
Nro. 315.
Hildesheim
Wolfenbüttel
Halberstadt
Wernigerode
Zu Wolfenbüttel
Kalenberg
Zu Hessen
Eichsfeld
Klettenberg
Lora
Hohenstein
Stolberg
Braunschweig
Der Oberharz
Goslar
Lautenthal
Wildemann
Grund
Cellerfeld
Klausthal
Altenau
Einbeck
Rothenkirchen
Nordheim
Moringen
Hardegsen
Osterode
Herzberg
St. Andreasberg
Der grosse Brocken
Der kleine Brocken
Wernigerode
Blankenburg
Elbingerode
Hasselfelde
Rübeland
Braunlage
Duderstadt
Heiligenstadt
Elrich
Nordhausen
Stolberg
Radolfshausen
Gieboldehausen
Katlenburg
Deutsche Meilen 15 auf einen Grad.
1
2
3
4
27½
28
28½
52
51½

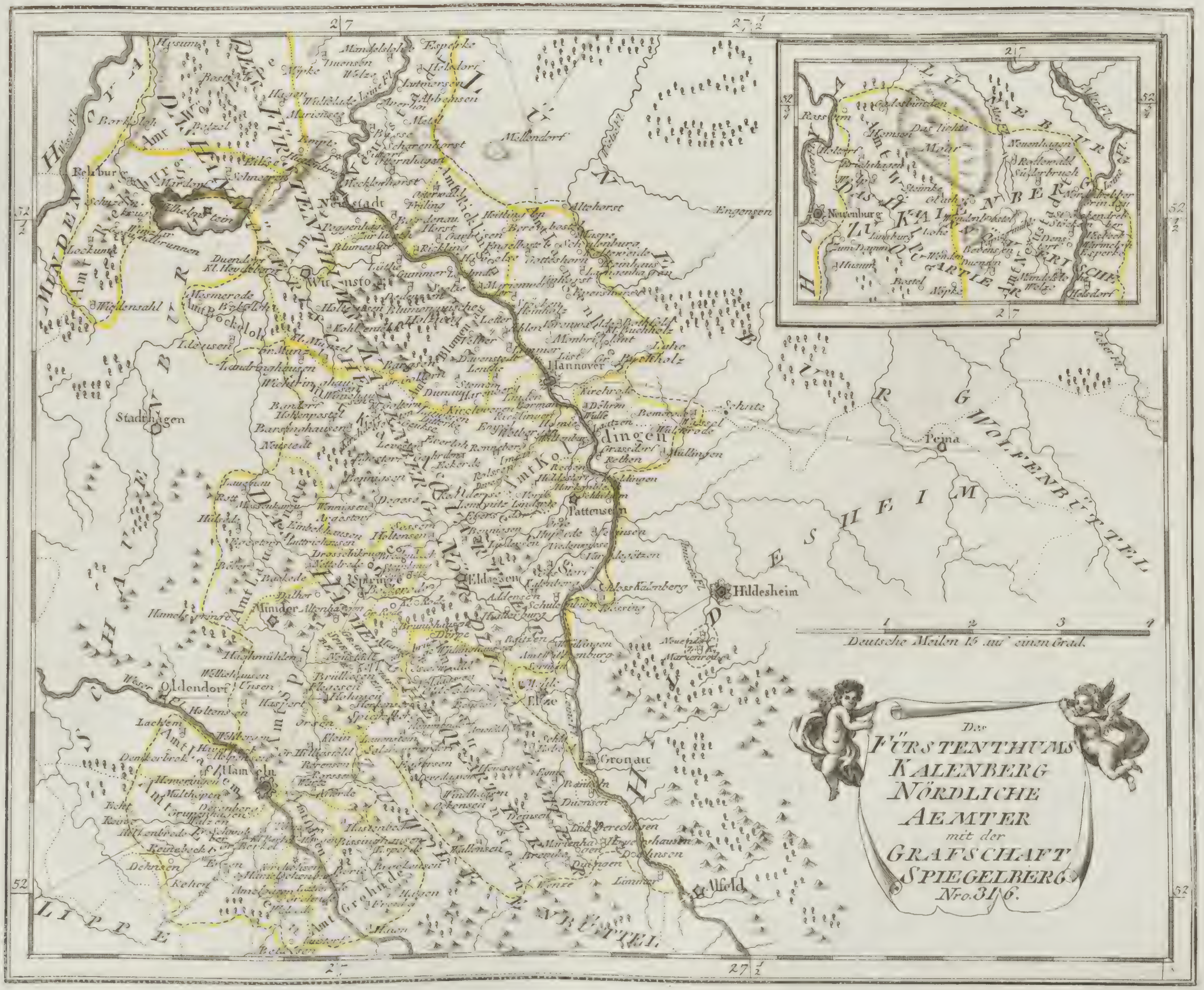
Des
FÜRSTENTHUMS
KALENBERG
NÖRDLICHE
AEMTER
mit der
GRAFSCHAFT
SPIEGELBERG
Nro. 316.
Deutsche Meilen 15 auf einen Grad.
1
2
3
4
27
27 1/2
52
52 1/2
Hannover
Hildesheim
Peina
Pattensen
Eldagsen
Gronau
Alfeld
Hameln
Oldendorf
Stadthagen
Munder
Rehburg
Neustadt
Wunstorf
Engensen
Schloss Kalenberg
Amt Kalenberg
Amt Blumenau
Amt Grohnde
Lauenstein
Spiegelberg
Coppenbrügge
HILDESHEIM
WOLFENBÜTTEL
LIPPE
MINDEN
SCHAUMBURG
LÜNEBURG
Neuenburg
Das Todte Moor
Weser Fl.
Leine Fl.

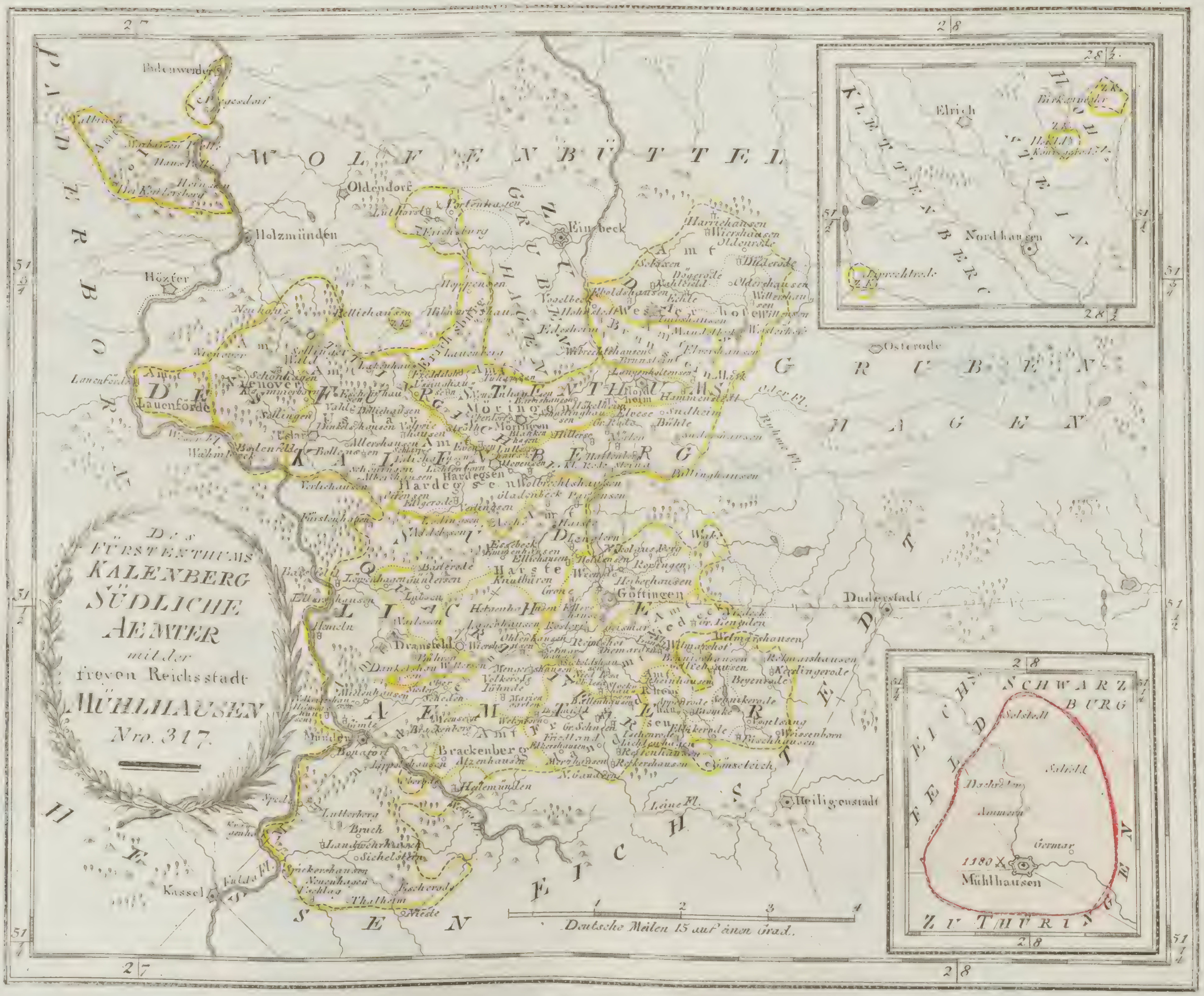

DES FÜRSTENTHUMS KALENBERG SÜDLICHE AEMTER

mit der

freyen Reichsstadt

MÜHLHAUSEN

Nro. 317

WOLFENBÜTTEL
PADERBORN
GRUBENHAGEN
FÜRSTENTHUM KALENBERG
QUART. GÖTTINGEN
HESSEN
EICHSFELD
KLETTENBERG
HOHNSTEIN
SCHWARZBURG
ZU THÜRINGEN
Holzminden
Höxter
Oldendorf
Einbeck
Lauenförde
Nienover
Moringen
Hardegsen
Harste
Göttingen
Dransfeld
Münden
Brackenberg
Kassel
Duderstadt
Heiligenstadt
Osterode
Elrich
Nordhausen
Mühlhausen
1180
Deutsche Meilen 15 auf einen Grad.
1
2
3
4
27
28
51

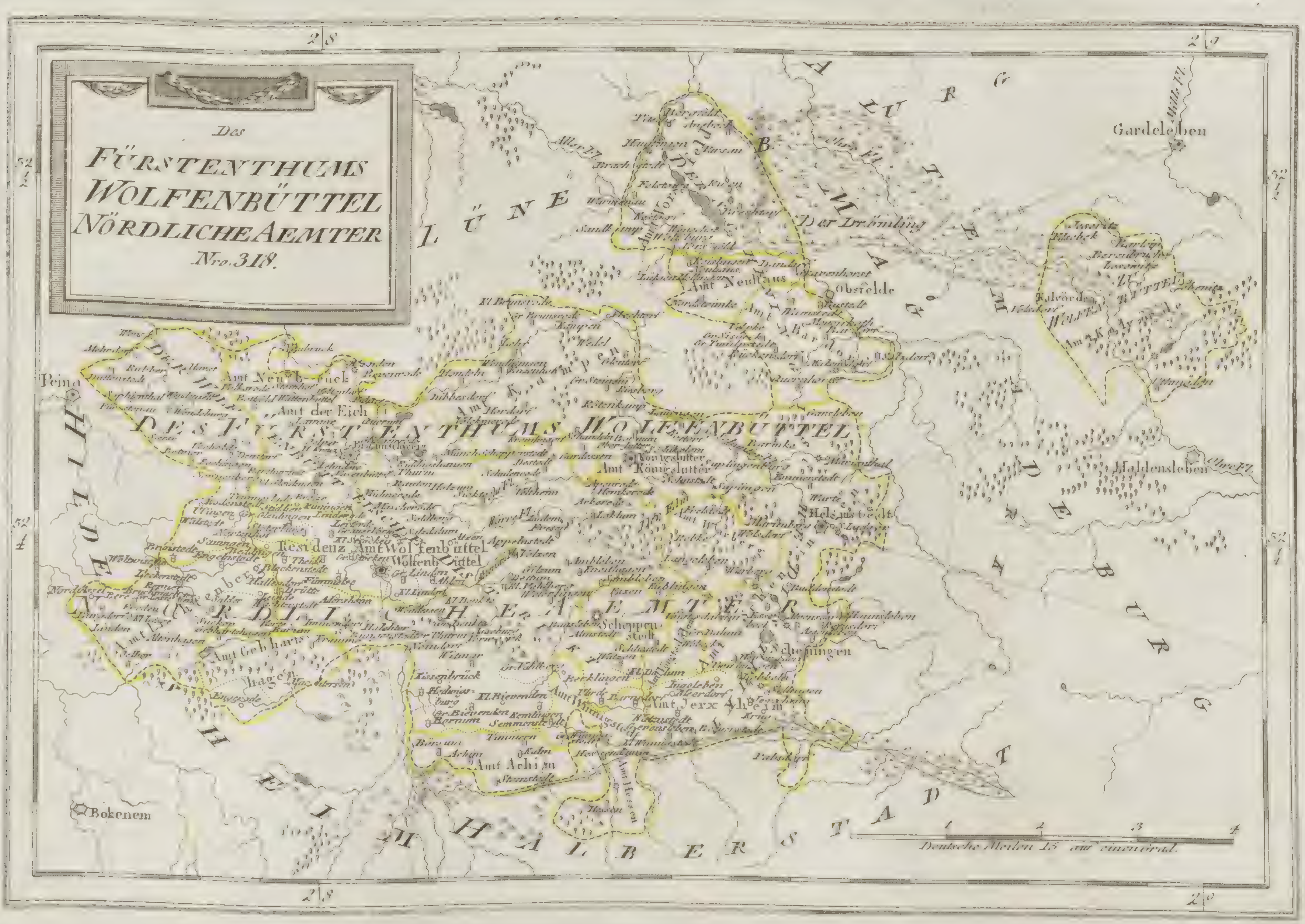

Des
FÜRSTENTHUMS
WOLFENBÜTTEL
NÖRDLICHE AEMTER
Nro. 318.

28
29
52 1/2
52 1/4
L Ü N E B U R G
M A G D E B U R G
H I L D E S H E I M
H A L B E R S T A D T
DES FÜRSTENTHUMS WOLFENBÜTTEL
NÖRDLICHE AEMTER
Gardeleben
Der Drömling
Obsfelde
Peina
Bokenem
Haldensleben
Helmstedt
Königslutter
Amt Königslutter
Scheppenstedt
Schöningen
Amt Jerxheim
Residenz Amt Wolfenbüttel
Wolfenbüttel
Amt Neubrück
Amt der Eich
Amt Neuhaus
Amt Gebhardshagen
Amt Achim
Amt Hessen
Amt Calvörde
Amt Voigtsdahlum
Deutsche Meilen 15 auf einen Grad.
1
2
3
4

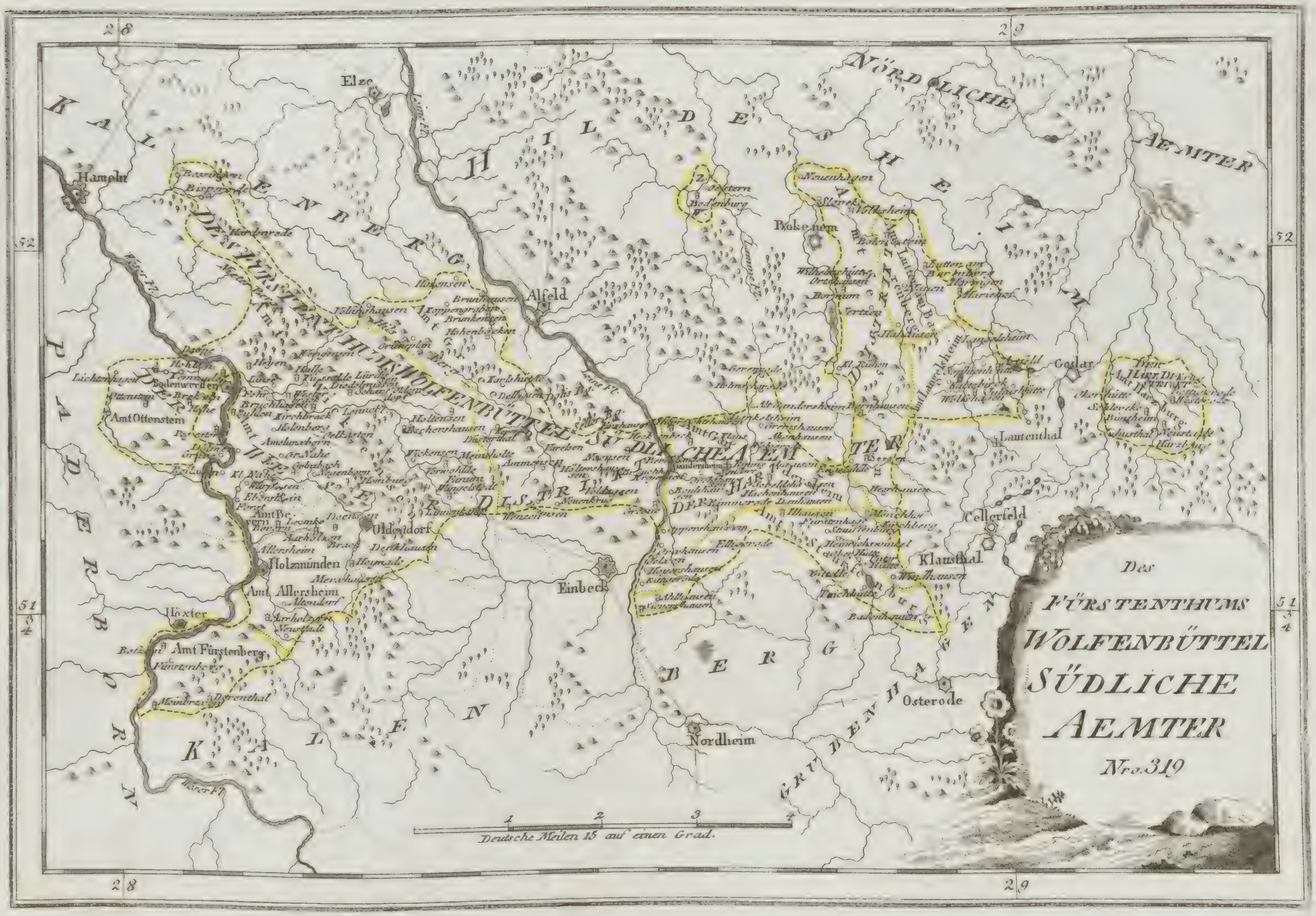
Des
FÜRSTENTHUMS
WOLFENBÜTTEL
SÜDLICHE
AEMTER
Nro. 319
Deutsche Meilen 15 auf einen Grad.
1
2
3
4
28
29
52
51
KALENBERG
HILDESHEIM
NÖRDLICHE AEMTER
PADERBORN
KALENBERG
GRUBENHAGEN
DES FÜRSTENTHUMS WOLFENBÜTTEL SÜDLICHE AEMTER
DISTRICT
Hameln
Elze
Alfeld
Bokenem
Goslar
Lautenthal
Cellerfeld
Klausthal
Osterode
Nordheim
Einbeck
Oldendorf
Holzminden
Amt Allersheim
Höxter
Amt Fürstenberg
Amt Ottenstein
Bodenwerder
Fürstenberg
Meinbrexen
Derenthal
Allersheim

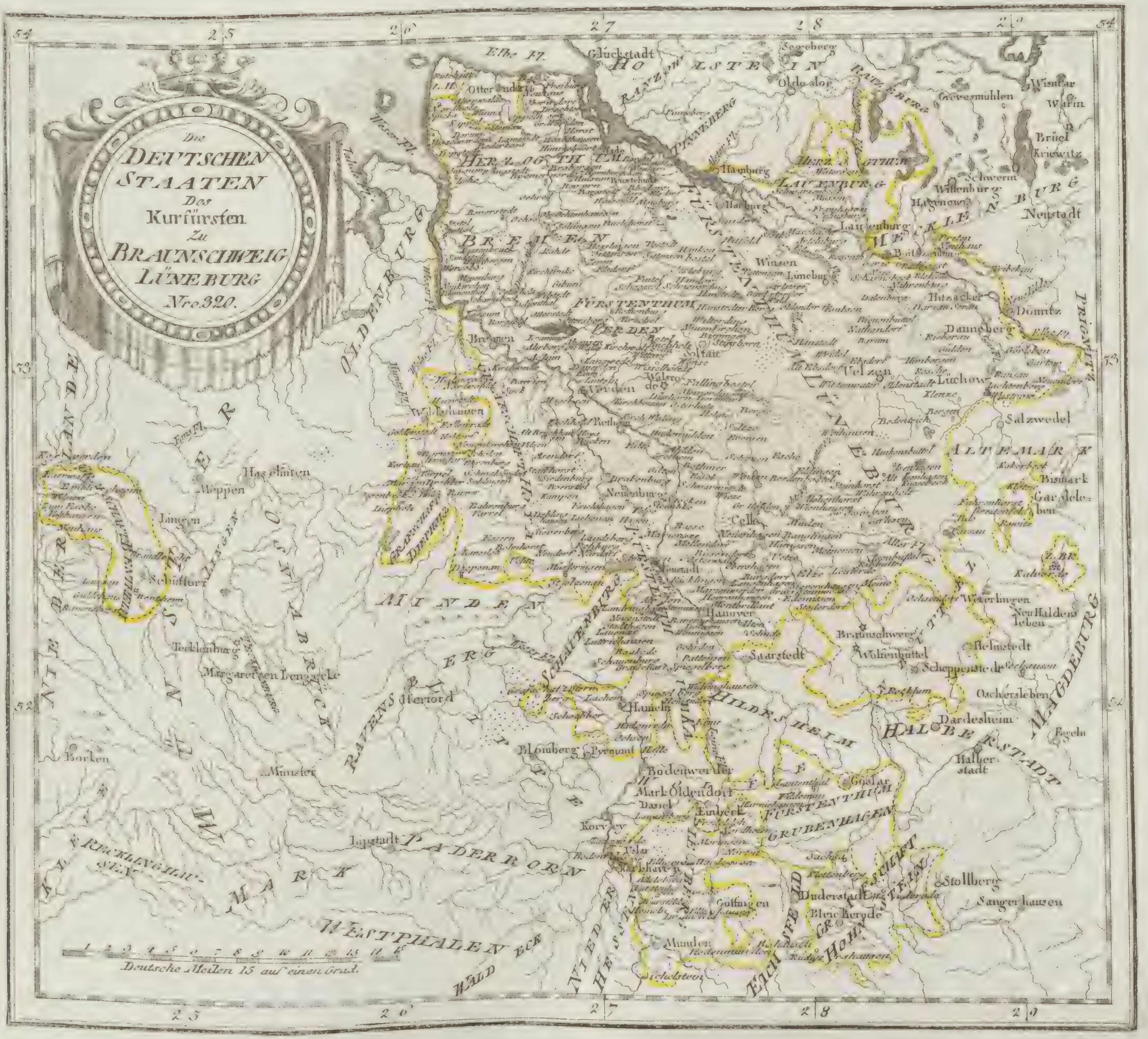
Die
DEUTSCHEN
STAATEN
Des
Kurfürsten
Zu
BRAUNSCHWEIG
LÜNEBURG
Nro. 320.
Deutsche Meilen 15 auf einen Grad.
1 2 3 4 5 6 7 8 9 10 11 12 13 14 15
54
25
26
27
28
29
53
52
Elbe Fl.
Glückstadt
HOLSTEIN
Segeberg
Oldesloe
RANZAU
PINNEBERG
RATZEBURG
Grevesmühlen
Wismar
Warin
Brüel
Kriewitz
Schwerin
Wittenburg
Hagenow
MECKLENBURG
Neustadt
Hamburg
Harburg
HERZOGTHUM LAUENBURG
Lauenburg
Boitzenburg
Winsen
Lüneburg
Otterndorf
HERZOGTHUM BREMEN
Weser Fl.
OLDENBURG
FÜRSTENTHUM VERDEN
Bremen
Verden
Soltau
Walsrode
FÜRSTENTHUM LÜNEBURG
Uelzen
Lüchow
Dannenberg
Hitzacker
Dömitz
PRIGNITZ
Salzwedel
ALTEMARK
Bismark
Gardeleben
Wildeshausen
Meppen
Haselünne
Lingen
Schüttorf
Bentheim
NIEDERLANDE
MÜNSTER
OSNABRÜCK
Tecklenburg
Lengerich
Nienburg
Neuenburg
Celle
Gifhorn
Hanover
Neustadt
Braunschweig
Wolfenbüttel
Helmstedt
Schöppenstedt
Oschersleben
MAGDEBURG
Weferlingen
Neu Haldensleben
Sarstedt
MINDEN
SCHAUMBURG
RAVENSBERG
Herford
LIPPE
Hameln
Pyrmont
Blomberg
HILDESHEIM
HALBERSTADT
Halberstadt
Dardesheim
Goslar
FÜRSTENTHUM GRUBENHAGEN
Einbeck
Bodenwerder
Mark Oldendorf
Dassel
Korvey
Uslar
Göttingen
Münden
Duderstadt
Heiligenstadt
EICHSFELD
GRAFSCHAFT HOHNSTEIN
Stollberg
Sangerhausen
Lipstadt
PADERBORN
Münster
Borken
RECKLINGHAUSEN
MARK
WESTPHALEN
NIEDER HESSEN
WALDECK

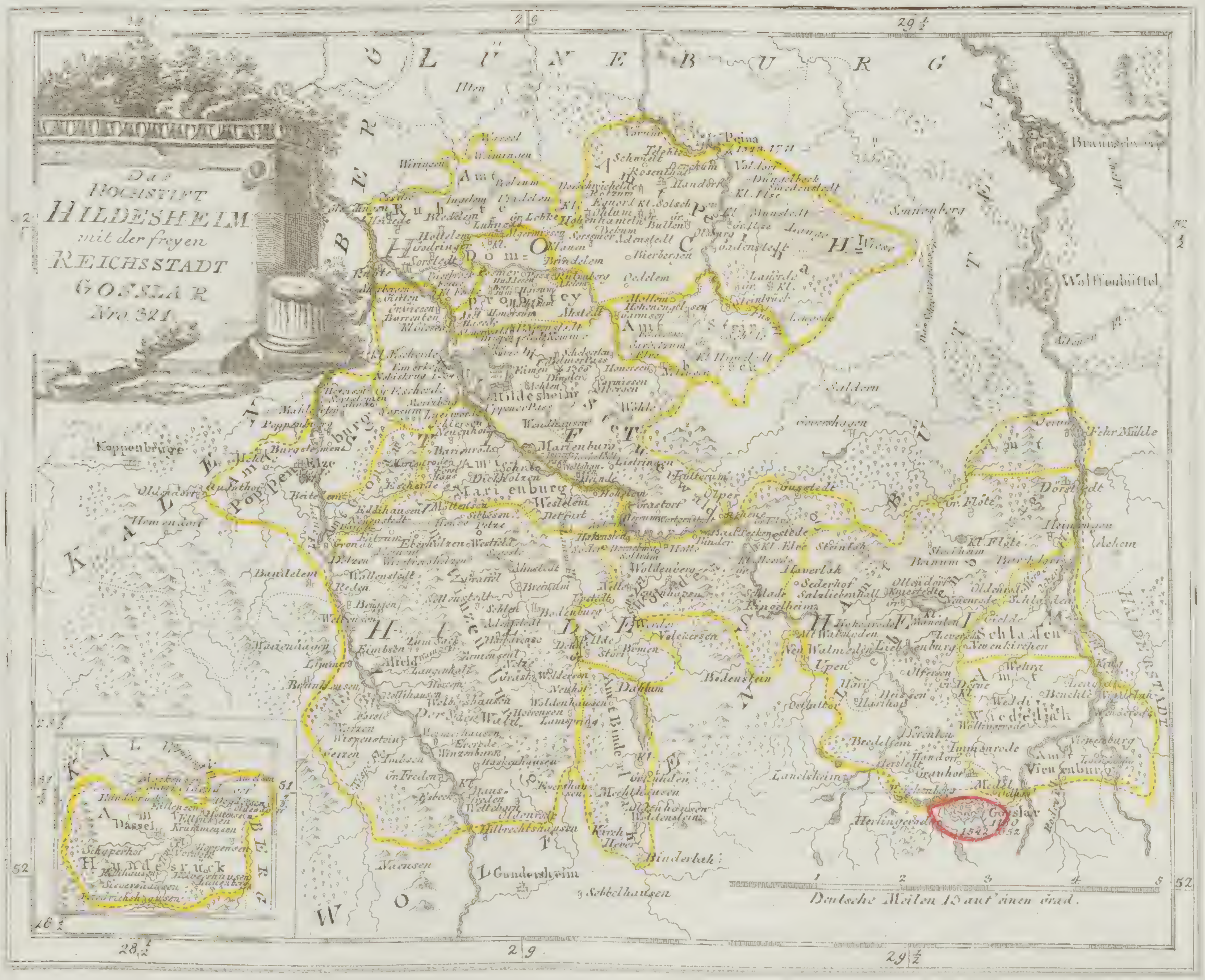
Das
HOCHSTIFT
HILDESHEIM
mit der freyen
REICHSSTADT
GOSSLAR
Nro 321.
LÜNEBURG
Peina
Braunschweig
Wolffenbüttel
Hildesheim
Marienburg
Goslar
Gandersheim
Deutsche Meilen 15 auf einen Grad.

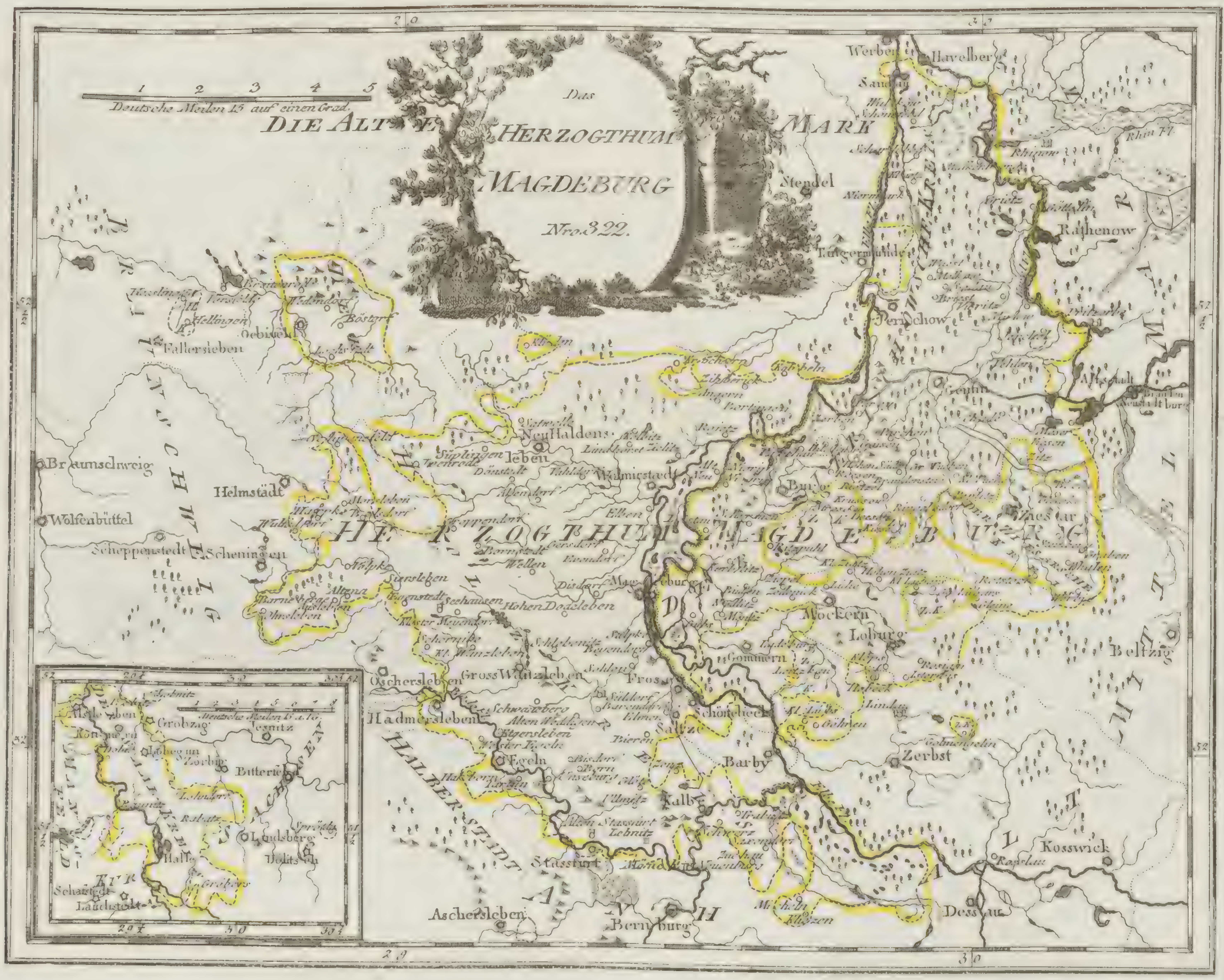
Das
HERZOGTHUM
MAGDEBURG
Nro. 322.
1 2 3 4 5
Deutsche Meilen 15 auf einen Grad.
DIE ALTE MARK
HERZOGTHUM MAGDEBURG
BRAUNSCHWEIG
HALBERSTADT
ANHALT
KUR MARK
Werben
Havelberg
Sandau
Stendel
Tangermünde
Rathenow
Jerichow
Genthin
Altstadt
Brandenburg
Neustadt
Rhinow
Ziesar
Burg
Mockern
Loburg
Beltzig
Zerbst
Kosswick
Rosslau
Dessau
Barby
Calbe
Schönebeck
Saltze
Gommern
Magdeburg
Wolmirstedt
Neuhaldensleben
Süplingen
Helmstädt
Braunschweig
Wolfenbüttel
Scheppenstedt
Scheningen
Oebisfelde
Fallersleben
Hellingen
Böstorf
Ochersleben
Gross Wanzleben
Hadmersleben
Egeln
Hohen Dodeleben
Seehausen
Stassfurt
Aschersleben
Bernburg
Gohren
Lindau
Wellen
Elbe
Halle
Grobzig
Könnern
Löbegün
Zorbig
Butterfeld
Landsberg
Delitsch
Schafstedt
Lauchstedt
Jesnitz
Gröbers
Rothenburg
Wettin
Saal Kreis
SACHSEN
MANSFELD
Deutsche Meilen 15 a. Gr.
29
30
52

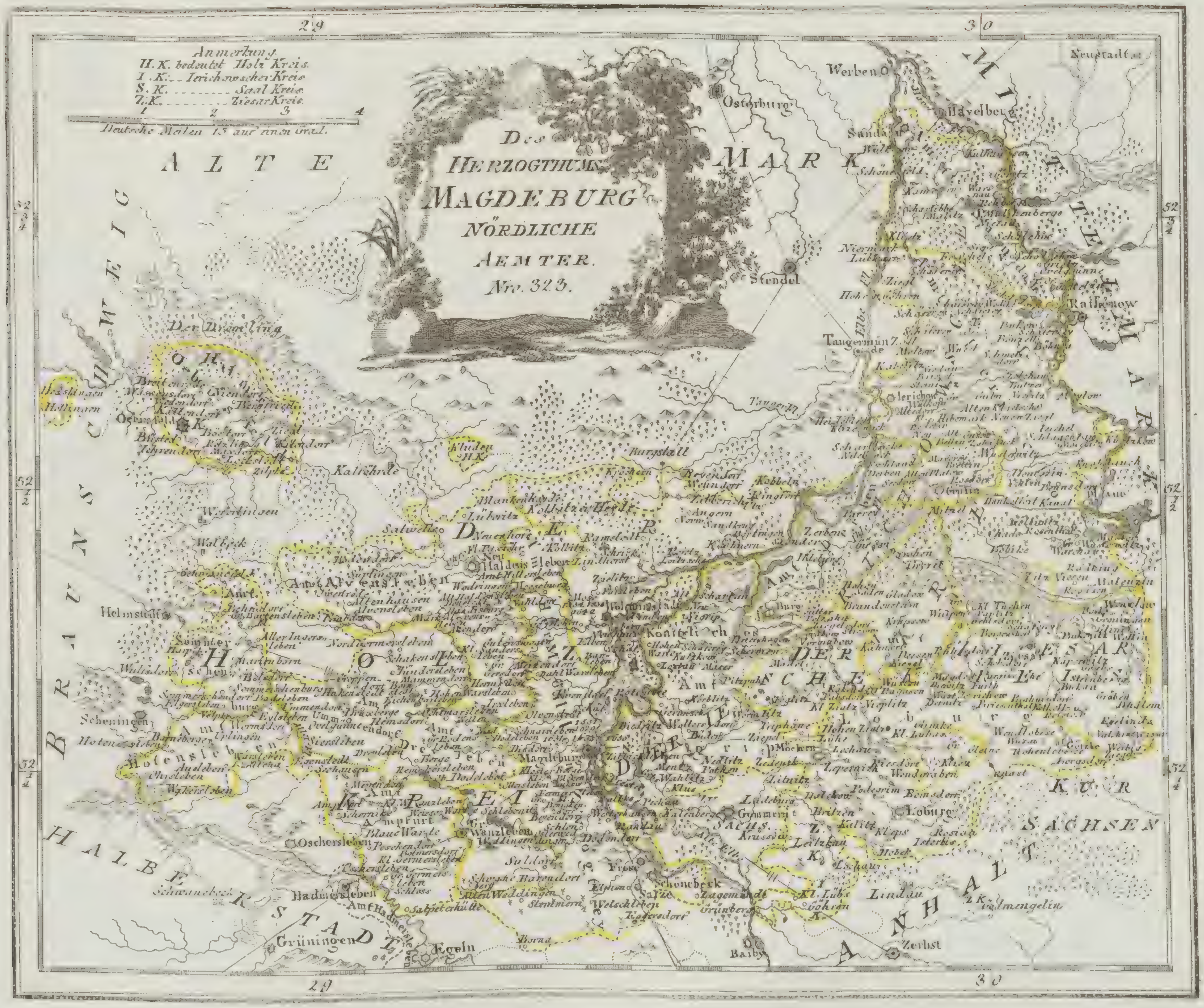

Des Herzogthum Magdeburg Nördliche Aemter. Nro. 323.

Anmerkung.
H. K. bedeutet Holz Kreis.
I. K. – Ierichowscher Kreis
S. K. – Saal Kreis.
Z. K. – Ziesar Kreis.
1 2 3 4
Deutsche Meilen 15 auf einen Grad.
29
30
52 3/4
52 1/2
52 1/4
ALTE MARK
MITTEL MARK
BRAUNSCHWEIG
HALBERSTADT
ANHALT
KUR SACHSEN
Werben
Osterburg
Havelberg
Sandau
Stendel
Tangermünde
Rathenow
Jerichow
Burgstall
Neustadt
Der Drömling
Kalförde
Weferlingen
Helmstedt
Schöningen
Haldensleben
Amt Alvensleben
Wolmirstedt
Magdeburg
Burg
Genthin
Möckern
Loburg
Leitzkau
Schönebeck
Salze
Barby
Zerbst
Egeln
Wanzleben
Oschersleben
Hadmersleben
Gröningen
Schwaneberg
Lindau
Ziesar
Plaue
Elbe
Hötensleben
Seehausen
Amt Gommern
Calbe
Kloster Berge
Sommerschenburg

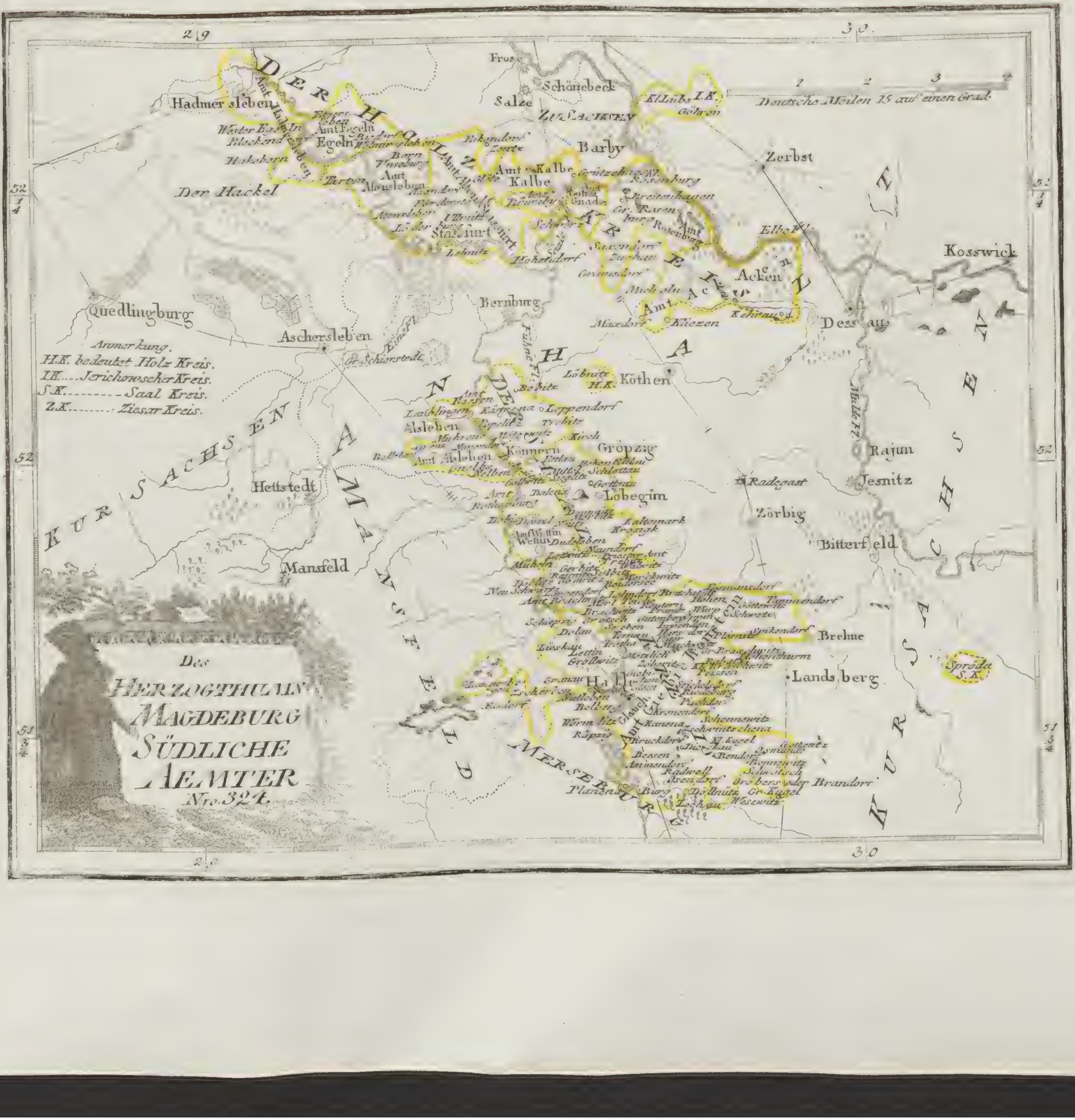Des
HERZOGTHUMS
MAGDEBURG
SÜDLICHE
AEMTER
Nro. 324.
Anmerkung.
H.K. bedeutet Holz Kreis.
I.K.... Jerichowscher Kreis.
S.K. .... Saal Kreis.
Z.K. .... Ziesar Kreis.
Deutsche Meilen 15 auf einen Grad
1
2
3
4
29
30
52 1/4
52
51 3/4
DER HOLZ KREIS
DER SAAL KREIS
ANHALT
KURSACHSEN
MANSFELD
MERSEBURG
ZU SACHSEN
Hadmersleben
Amt Egeln
Egeln
Amt Atensleben
Stasfurt
Der Hackel
Frose
Salze
Schönebeck
Barby
Amt Kalbe
Kalbe
Gottes Gnad
Kl. Lübs I.K.
Gehren
Zerbst
Elbe Fl.
Acken
Amt Acken
Kosswick
Dessau
Bernburg
Quedlingburg
Aschersleben
Gr. Schierstedt
Löbnitz H.K.
Köthen
Alsleben
Amt Alsleben
Könnern
Gröpzig
Löbegün
Amt Wettin
Wettin
Hettstedt
Mansfeld
Radegast
Zörbig
Rajun
Jesnitz
Bitterfeld
Brehne
Landsberg
Halle
Amt Giebichenstein
Spröda S.K.
Saale Fl.
Mulde Fl.

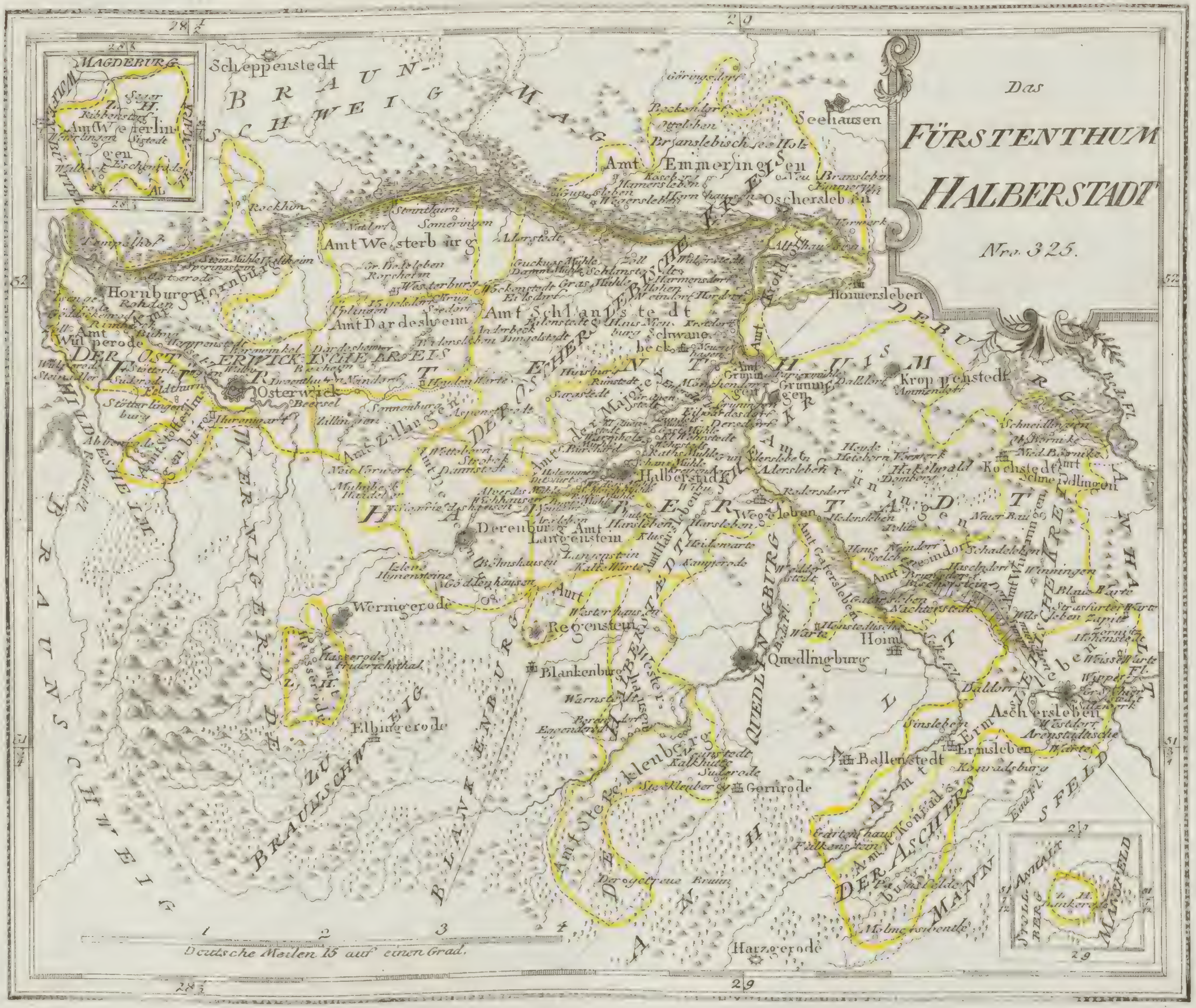

Das
FÜRSTENTHUM
HALBERSTADT
Nro. 325.

MAGDEBURG
Scheppenstedt
BRAUN-SCHWEIG
MAG-DEBURG
Seehausen
Amt Emmeringen
Oschersleben
Amt Westerburg
Hornburg
Amt Dardesheim
Amt Schlanstedt
Hamersleben
DER OSTERWICKISCHE KREIS
Osterwick
Amt Zilly
Halberstadt
Derenburg
Amt Langenstein
Gröningen
Kroppenstedt
Cochstedt
Wegeleben
Amt Gatersleben
Wernigerode
Regenstein
Blankenburg
Quedlinburg
Hoim
Aschersleben
Ermsleben
Ballenstedt
Gernrode
Elbingerode
Harzgerode
Amt Stecklenberg
DER ASCHERSLEBISCHE KREIS
ANHALT
MANNSFELD
BLANKENBURG
WERNIGERODE
ZU BRAUNSCHWEIG
BRAUNSCHWEIG
1 2 3 4
Deutsche Meilen 15 auf einen Grad.
28 1/2
29
52
51 3/4
ANHALT
MANSFELD
STOLBERG

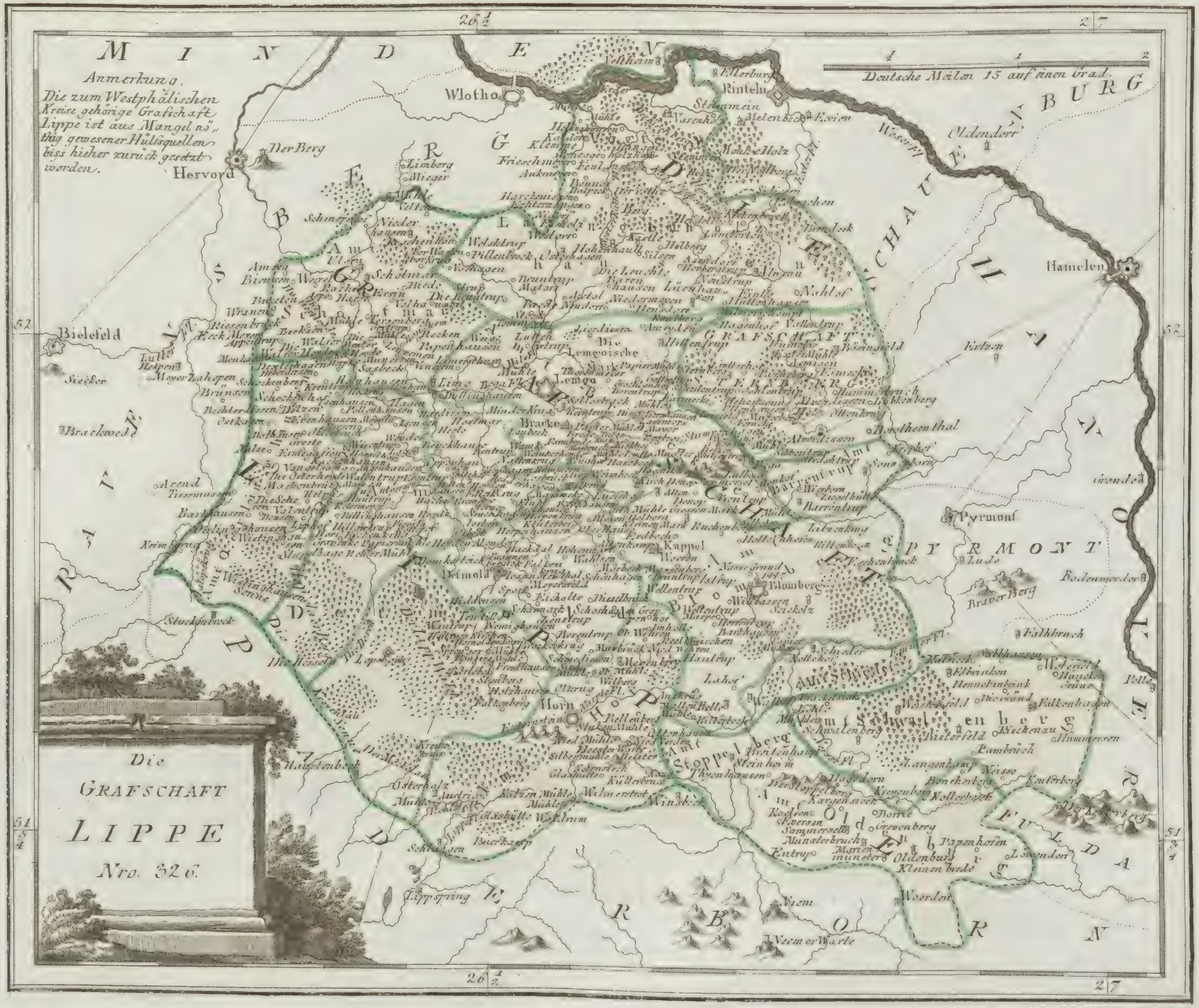
Die GRAFSCHAFT LIPPE Nro. 326.
Anmerkung. Die zum Westphälischen Kreise gehörige Grafschaft Lippe ist aus Mangel nö„thig gewesener Hülfsquellen biss hieher zurück gesetzt worden.
Deutsche Meilen 15 auf einen Grad.
½
1
2
26 ½
27
52
51 ¾
MINDEN
RAVENSBERG
SCHAUENBURG
HANNOVER
PYRMONT
PADERBORN
FULDA
GRAFSCHAFT STERNBERG
Wlotho
Rinteln
Hervord
Der Berg
Hameln
Bielefeld
Lemgo
Detmold
Horn
Blomberg
Pyrmont
Oldendorf
Brackwede
Lippspring
Schwalenberg
Amt Schwalenberg
Amt Stoppelberg
Amt Oldenburg
Oldenburg
Marienmünster
Weser Fl.
Brauer Berg
Weem er Warte
Woerden
Veltheim
Ellerburg
Varenholz
Exten
Limberg
Schötmar
Pillenbruch
Lage
Sieker
Tissemussen
Stukenbrock
Senne
Die Lemgoische Mark
Falkenhagen
Grevenberg
Papenhofen
Bodenwerder
Lude
Falkhausen
Hummersen
Barrentrup
Alverdissen
Dorotheenthal
Grohnde
Steinheim
Winsbeck
Haustenbeck
Lopshorn

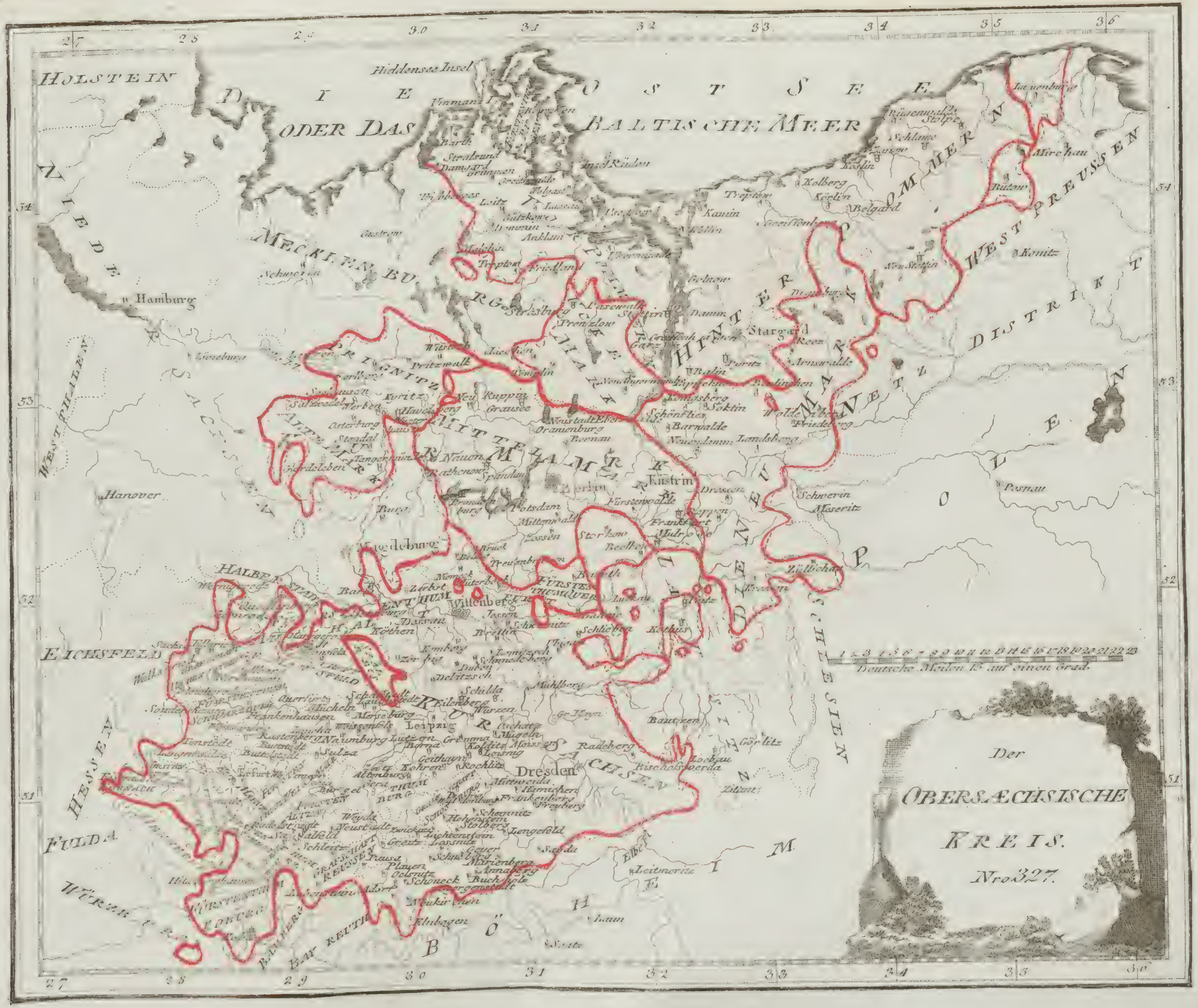

Der OBERSAECHSISCHE KREIS. Nro 327.

DIE OSTSEE ODER DAS BALTISCHE MEER
HOLSTEIN
NIEDER SACHSEN
MECKLENBURG
WESTPHALEN
Hamburg
Hanover
Magdeburg
HALBERSTADT
EICHSFELD
HESSEN
FULDA
WÜRZBURG
BAYREUTH
BÖHMEN
SCHLESIEN
POLEN
WEST PREUSSEN
HINTER POMMERN
NETZ DISTRIKT
NEUMARK
MITTELMARK
UKERMARK
PRIGNITZ
ALTMARK
KURSACHSEN
Berlin
Potsdam
Wittenberg
Leipzig
Dresden
Stettin
Stargard
Küstrin
Frankfurt
Bautzen
Görlitz
Erfurt
Naumburg
Merseburg
Stralsund
Anklam
Kolberg
Köslin
Lauenburg
Deutsche Meilen 15 auf einen Grad.

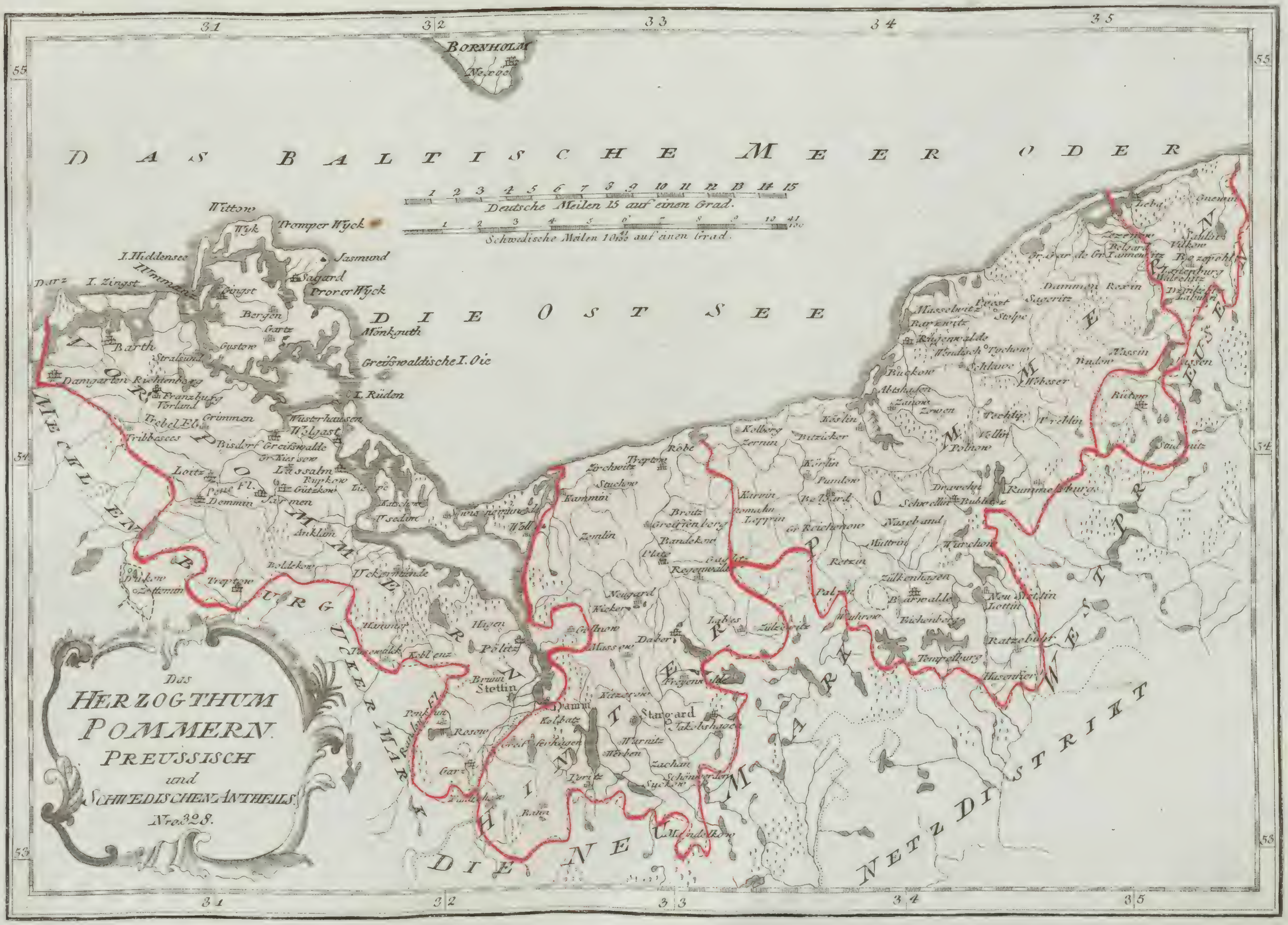

Das
HERZOGTHUM
POMMERN.
PREUSSISCH
und
SCHWEDISCHEN ANTHEILS.
Nro. 328.

31
32
33
34
35
55
54
53
BORNHOLM
Nexoe
DAS BALTISCHE MEER ODER
DIE OST SEE
1 2 3 4 5 6 7 8 9 10 11 12 13 14 15
Deutsche Meilen 15 auf einen Grad.
1 2 3 4 5 6 7 8 9 10 11
Schwedische Meilen 10 auf einen Grad.
Wittow
Wyk
Tromper Wyck
Jasmund
Sagard
Pror er Wyck
I. Hiddensee
Ummanz
Darz
I. Zingst
Zingst
Bergen
Gartz
Gustow
Mönkguth
Greifswaldische I. Oie
I. Rüden
Barth
Stralsund
Dangarten
Richtenberg
Franzburg
Vorland
Grimmen
Trebel Fl.
Tribbesees
Wusterhausen
Wolgast
Bisdorf
Greifswalde
Gr. Kiessow
Loitz
Lassahn
Rupkow
Gützkow
Peene Fl.
Demmin
Jarmen
Usedom
Anklam
Bolldekow
Treptow
Brilow
Zettemin
Uckermünde
Hammer
Torgelow
Pasewalk
Koblenz
Hagen
Pölitz
Stettin
Penkun
Rosow
Gartz
Randow Fl.
Wollin
Kammin
Treptow
Zirchwitz
Stuchow
Zarnlin
Plate
Greiffenberg
Rankow
Naugard
Kicker
Gollnow
Massow
Daber
Regenwalde
Labes
Freyenwalde
Damm
Kolbatz
Stargard
Jakobshagen
Warnitz
Pyritz
Zachan
Schönfliess
Suckow
Bahn
Mandelkow
Röbe
Kolberg
Zernin
Belgard
Karvin
Köslin
Polzin
Gr. Reichenow
Muttrin
Retzin
Neu Stettin
Zülkenhagen
Bärwalde
Eichenberg
Tempelburg
Ratzebuhr
Hasenfier
Rügenwalde
Schlawe
Stolpe
Zanow
Bütow
Rummelsburg
Bublitz
Lauenburg
Leba
Lessen
Stolzenburg
VOR POMMERN
MECKLENBURG
UCKER MARK
HINTER POMMERN
DIE NEU MARK
NETZ DISTRIKT
WEST PREUSSEN

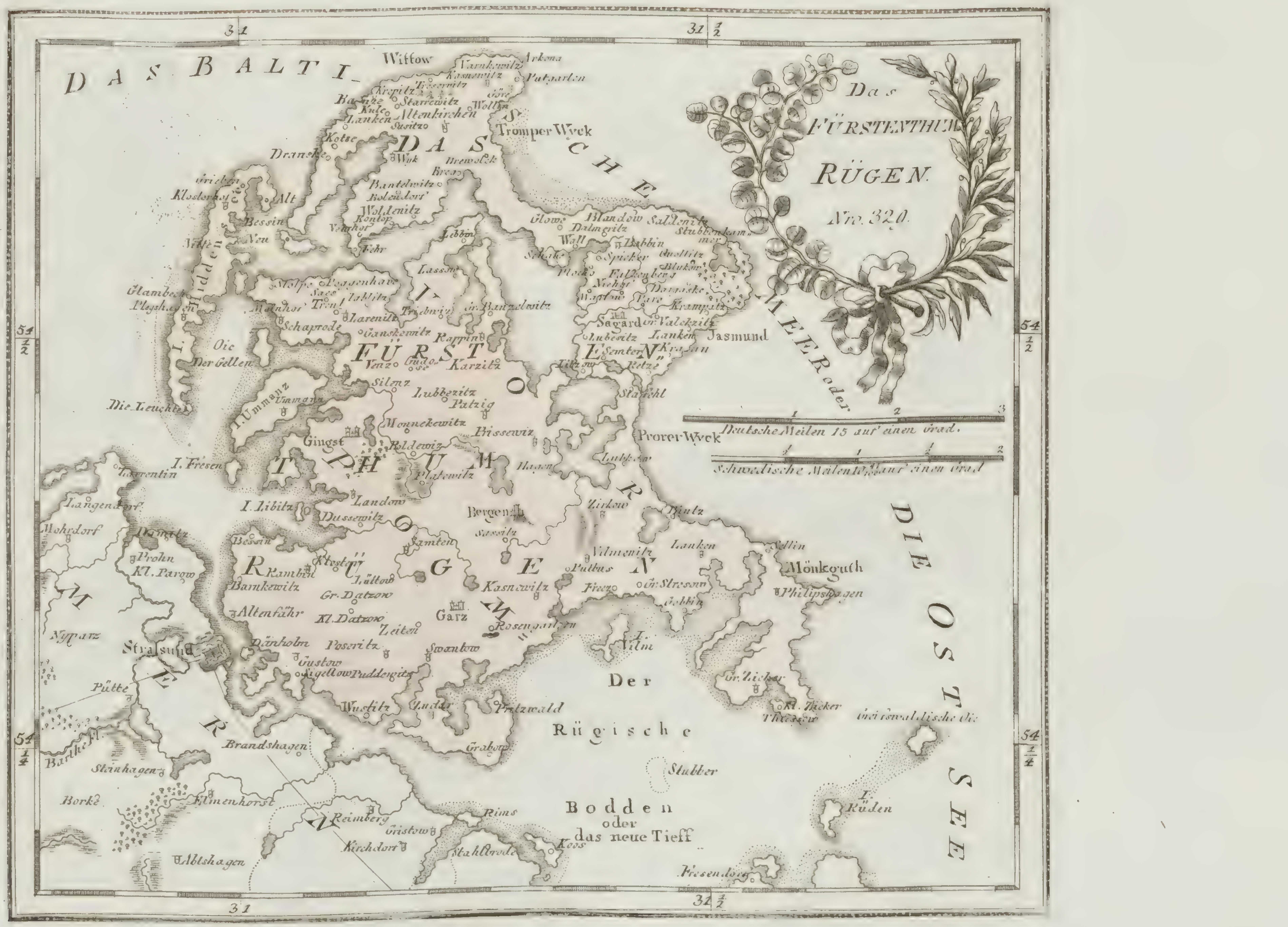
Das
FÜRSTENTHUM
RÜGEN.
Nro. 320.
Deutsche Meilen 15 auf einen Grad.
Schwedische Meilen 10½ auf einen Grad
1
2
3
½
1
1½
2
31
31 ½
54 ½
54 ¼
DAS BALTISCHE MEER oder DIE OSTSEE
DAS FÜRSTENTHUM RÜGEN
POMMERN
Der Rügische Bodden oder das neue Tieff
Wittow
Arkona
Varnkewitz
Kasnewitz
Putgarten
Krepitz
Trisewitz
Starrewitz
Göre
Wolls
Altenkirchen
Lanken
Kuhe
Susitzo
Tromper Wyck
Dranske
Kotse
Wyk
Drewoldt
Bressy
Bantelwitz
Rolendorf
Woldenitz
Rondop
Venhof
Gribow
Klosterhof
Alt
Bessin
Neu
Vitte
I. Hidden
Glow
Blandow
Saldenitz
Stubbenkammer
Dalmeritz
Woll
Dubbin
Spieker
Quoltitz
Blukow
Falkenberg
Moldenfow
Lassan
Lebbin
Schabe
Pool
Nobbe
Wittow
Dwaske
Tare
Krampitz
Sagard
Gr. Valckzitz
Lubeseitz
Lanken
Jasmund
Semten
Krassau
Liten
Retze
Stafehl
Mölln
Poggenhave
Sace
Teuffel
Jablitz
Trebwitz
Gr. Banzelwitz
Glambeck
Pleshagen
Malnhof
Schaprode
Larenitz
Ganskewitz
Rappin
Oie
Der Gellen
Venzo
Gudo
Karzitz
Silenz
Lubbezitz
Patzig
Die Leuchte
I. Ummanz
Ummanz
Mönnekewitz
Gingst
Roldewitz
Pissewitz
Platewitz
Hagen
Prorer Wyck
Lubkow
I. Fresen
Tarrentin
Langendorf
Landow
I. Libitz
Dussewitz
Bergen
Sassitz
Zirkow
Binitz
Lanken
Sellin
Mohrdorf
Prohn
Kl. Parow
Bessin
Kloster
Rambin
Samten
Vilmnitz
Putbus
Gr. Stresow
Mönkguth
Bamkewitz
Jültow
Gr. Datzow
Kasnewitz
Freezo
Gobbin
Philipshagen
Altenfähr
Kl. Datzow
Garz
Rosengarten
Nypars
Stralsund
Dänholm
Poseritz
Zeiten
Swantow
I. Vilm
Gustow
Kagelow
Puddemitz
Gr. Zicker
Pütte
Kl. Zicker
Thiessow
Greifswaldische Oie
Wustitz
Gudar
Pritzwald
Barthe Fl.
Brandshagen
Grabow
Stubber
Steinhagen
Borke
Elmenhorst
I. Rüden
Reimberg
Rims
Gristow
Kirchdorf
Stahlbrode
Koos
Abtshagen
Fresendorf

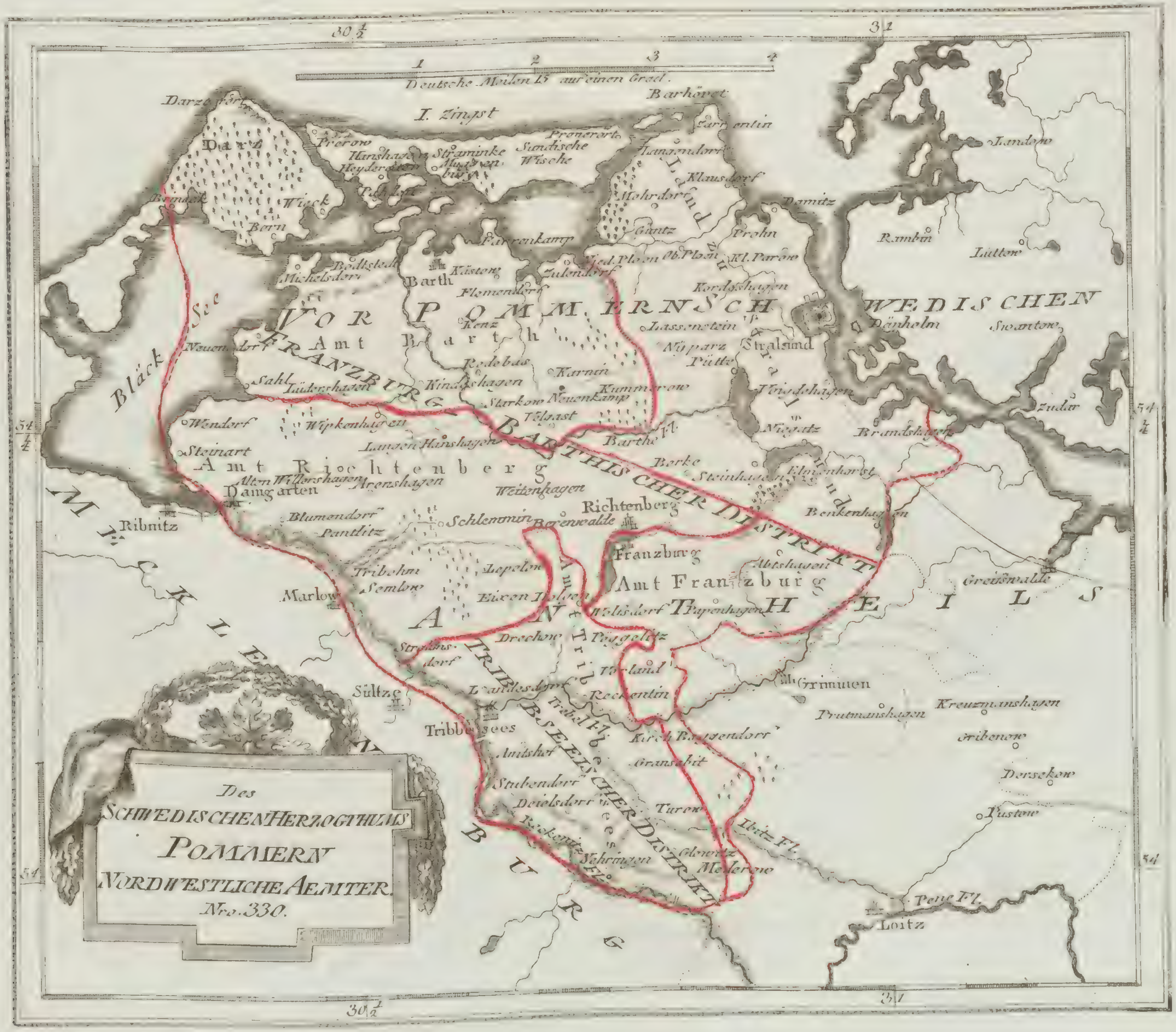

Des
SCHWEDISCHEN HERZOGTHUMS
POMMERN
NORDWESTLICHE AEMTER.
No. 330.

30 1/2
31
1 2 3 4
Deutsche Meilen 15 auf einen Grad.
I. Zingst
Barhöft
Darzer Ort
Darß
Prerow
Hanshagen
Heyderstorf
Straminke
Sundische Wische
Prenerort
Wieck
Born
Barth
Kisten
Zulendorf
Flemendorf
Michelsdorf
Farrenkamp
Neuendorf
Sahl
Lüdershagen
Wendorf
Wipkenhagen
Steinart
Alten Willershagen
Damgarten
Ribnitz
Bläck See
VOR POMMERNSCH
WEDISCHEN
Amt Barth
FRANZBURG
BARTHISCHER DISTRIKT
Amt Richtenberg
Kenz
Redebas
Kindshagen
Starkow
Neuenkamp
Vollast
Karnin
Kummerow
Barthe Fl.
Lassentin
Niparz
Stralsund
Pütte
Voigdshagen
Niegatz
Brandshagen
Dänholm
Swantow
Zudar
Rambin
Lütten
Landow
Damitz
Prohn
Klausdorf
Langendorf
Mohrdorf
Gantz
Kl. Parow
Kordshagen
Lanson Hanshagen
Arenshagen
Weitenhagen
Richtenberg
Barke
Steinhagen
Elmenhorst
Benkenhagen
Blumendorf
Pantlitz
Schlemmin
Borenwalde
Franzburg
Abtshagen
Amt Franzburg
Greifswalde
Tribohm
Semlow
Marlow
Lepelow
Eixen
Dolgen
Wolsdorf
Tripenhagen
Drechow
Poggoletz
Strelansdorf
Sültze
Landesdorf
Tribsees
Reckentin
Vorland
Grimmen
Prutmanshagen
Kreuzmanshagen
Gribenow
Dersekow
Pustow
Kirch Baggendorf
Gransebit
Turow
Antshor
Stubendorf
Deielsdorf
Bickenitz
Schrmgen
Glewitz
Medlerow
Trebel Fl.
Ibitz Fl.
Peene Fl.
Loitz
TRIBSEESISCHER DISTRIKT
MECKLENBURG
HERZOGTHUMS
54 1/4
54

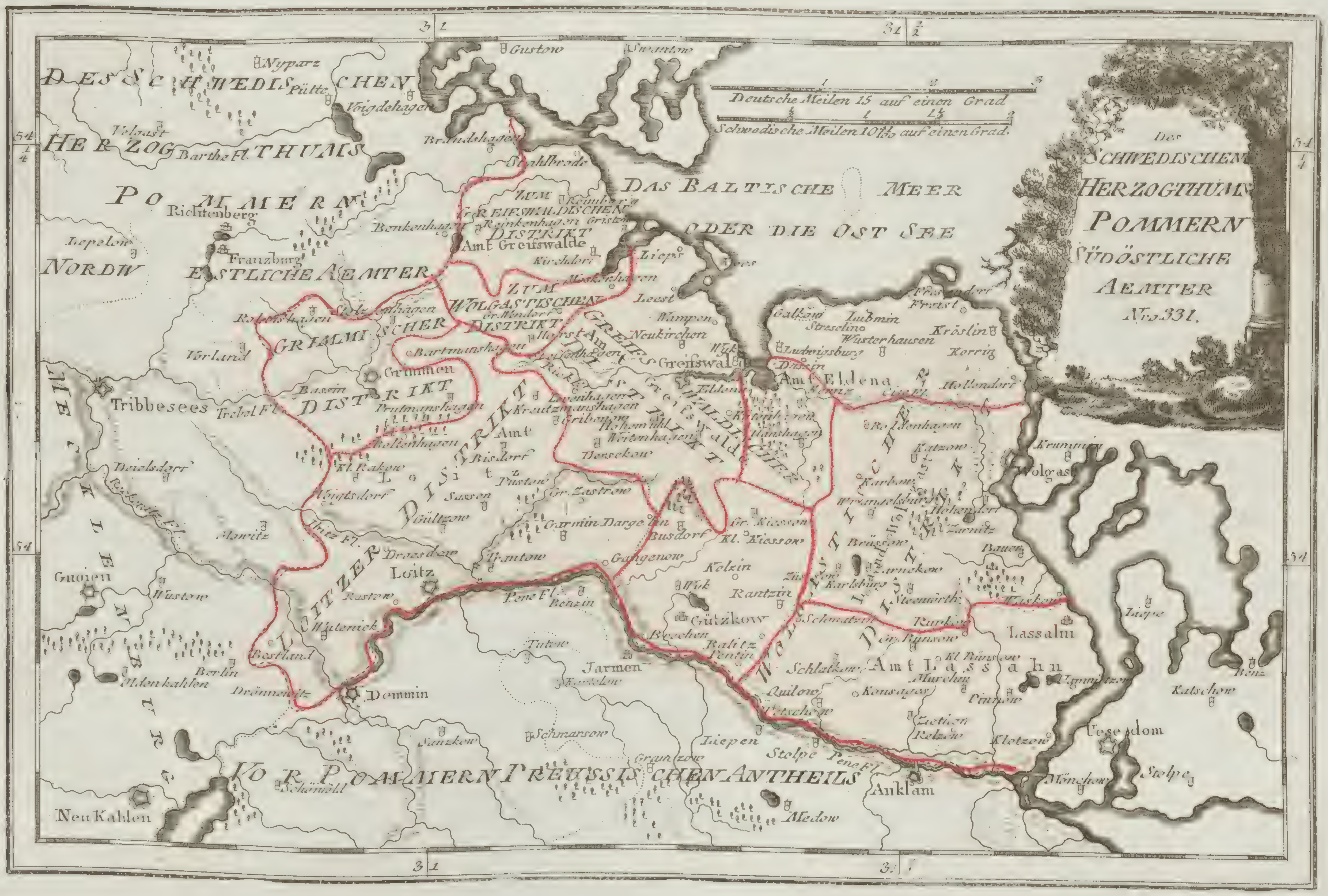Des
SCHWEDISCHEN
HERZOGTHUMS
POMMERN
SÜDÖSTLICHE
AEMTER
No. 331.
Deutsche Meilen 15 auf einen Grad
Schwedische Meilen 10⅔ auf einen Grad.
DAS BALTISCHE MEER
ODER DIE OST SEE
DES SCHWEDISCHEN HERZOGTHUMS POMMERN
NORDWESTLICHE AEMTER
VOR POMMERN PREUSSISCHEN ANTHEILS
MECKLENBURG
ZUM GREIFSWALDISCHEN DISTRIKT
Amt Greifswalde
ZUM WOLGASTISCHEN DISTRIKT
GRIMMISCHER DISTRIKT
LOITZER DISTRIKT
GREIFSWALDISCHER DISTRIKT
Amt Eldena
WOLGASTISCHER DISTRIKT
Amt Lassahn
Amt Bisdorf
Gustow
Swantow
Nyparz
Pütte
Voigdehagen
Brandshagen
Stahlbrode
Velgast
Barthe Fl.
Richtenberg
Franzburg
Lepelow
Benkenhagen
Kirchdorf
Stolzenhagen
Robinshagen
Vörland
Grimmen
Bassin
Bartmanshagen
Tribbesees
Trebel Fl.
Prutmanshagen
Kl. Rakow
Voigtsdorf
Gültzow
Sassen
Pustow
Gr. Zastrow
Dersekow
Trantow
Loitz
Droesdow
Rustow
Wüstow
Gnoien
Bestland
Berlin
Dönnewitz
Demmin
Peene Fl.
Jarmen
Tutow
Schmarsow
Sanzkow
Neu Kahlen
Gramzow
Liepen
Stolpe
Anklam
Medow
Gützkow
Busdorf
Gr. Kiesow
Kl. Kiesow
Kolzin
Rantzin
Gangenow
Bretzin
Leest
Wampen
Neukirchen
Wik
Greifswald
Eldena
Liepe
Ludwigsburg
Gatkow
Lubmin
Streselino
Wusterhausen
Kröslin
Korrin
Freesendorf
Hollendorf
Wolgast
Krummin
Katzow
Karbow
Brüssow
Zarnekow
Karlsburg
Steenwörth
Schmatzin
Rubkow
Lassahn
Schlatkow
Murchin
Pinnow
Quilow
Kl. Bünsow
Zietlow
Relzow
Kletzow
Usedom
Stolpe
Mönchow
Liepe
Katschow
Benz
Bauer
Wuskow

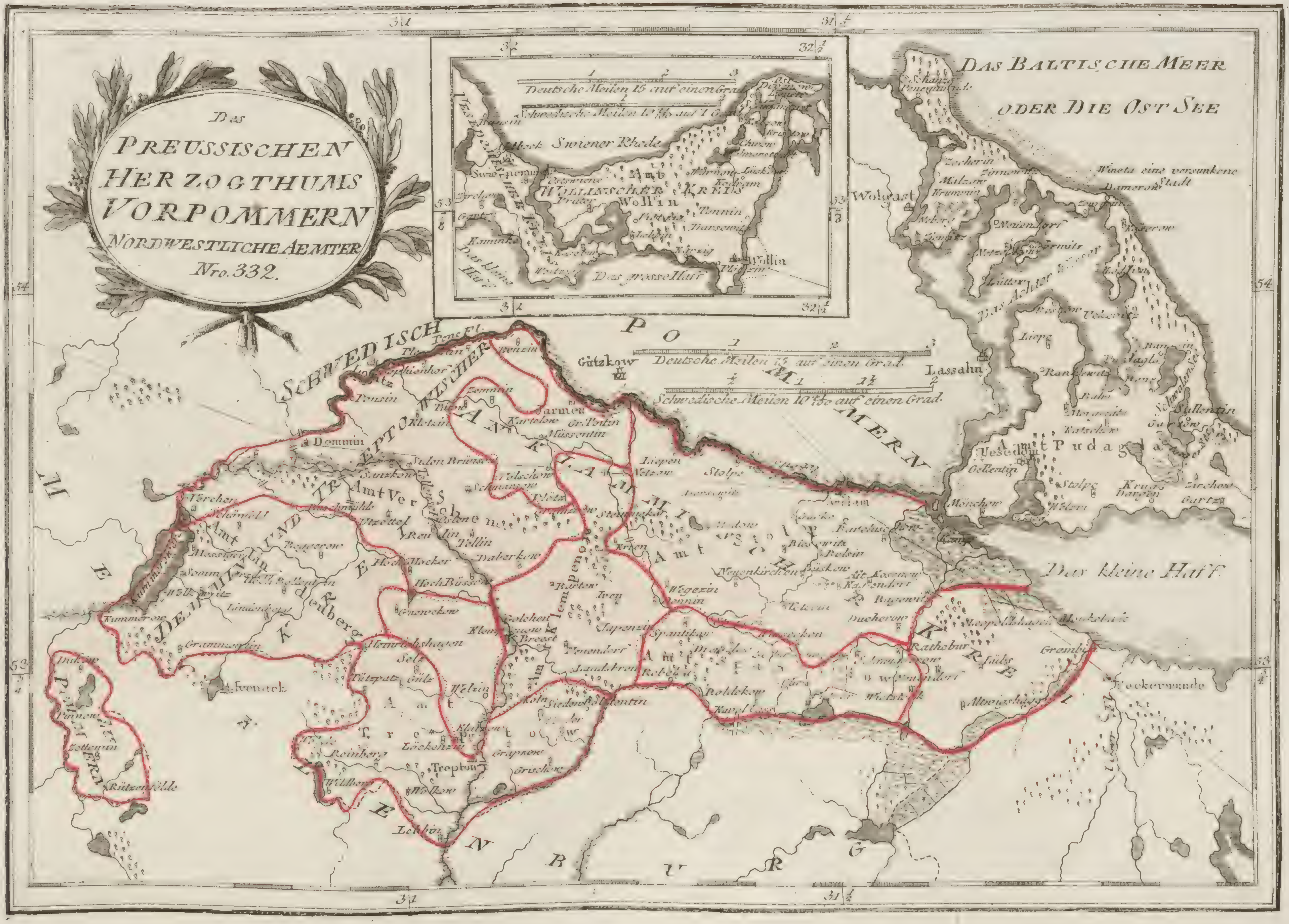
Des
PREUSSISCHEN
HERZOGTHUMS
VORPOMMERN
NORDWESTLICHE AEMTER
Nro. 332.
Deutsche Meilen 15 auf einen Grad
Swiener Rhede
Swienemund
Amt
WOLLINSCHER KREIS
Wollin
Tonnin
Darsewitz
Lebbin
Das kleine Haff
Das grosse Haff
DAS BALTISCHE MEER
ODER DIE OST SEE
Wolgast
Wineta eine versunkene Stadt
Damerow
Das Achter Wasser
Amt Pudagla
Usedom
Gellentin
Stolpe
Mönchow
Zirchow
Gartz
Lassahn
SCHWEDISCH POMMERN
Gützkow
Deutsche Meilen 15 auf einen Grad
Schwedische Meilen 10 7/10 auf einen Grad
Pene Fl.
Benzin
Demmin
Jarmen
Gr. Toitin
Müssentin
Stolpe
ANKLAMISCHER
Amt Stolpe
Amt Verchen
Amt Demmin
Dargun
Anklam
Neuenkirchen
Wegezin
Spantikow
Amt Spantikow
Rebelow
Ducherow
Rathebur
Ferdinandshof
Altwigshagen
Ueckermünde
Gramb.
KREIS
Eckerwande
Golchen
Kleinbüssow
Breest
Jepenzin
Amt Treptow
Treptow
Löckenitz
Grapzow
Grischow
Reinberg
Wildberg
Wolkow
Lebbin
Heinrichshagen
Gülz
Tützpatz
Altentreptow
Hoch Büssen
Gnevkow
Kummerow
Gramzow
Demmin
Ivenack
Pinnow
Zettemin
Rützenfelde
M E C K L E N B U R G
Kummerow
31
31 1/2
32 1/2
53
54

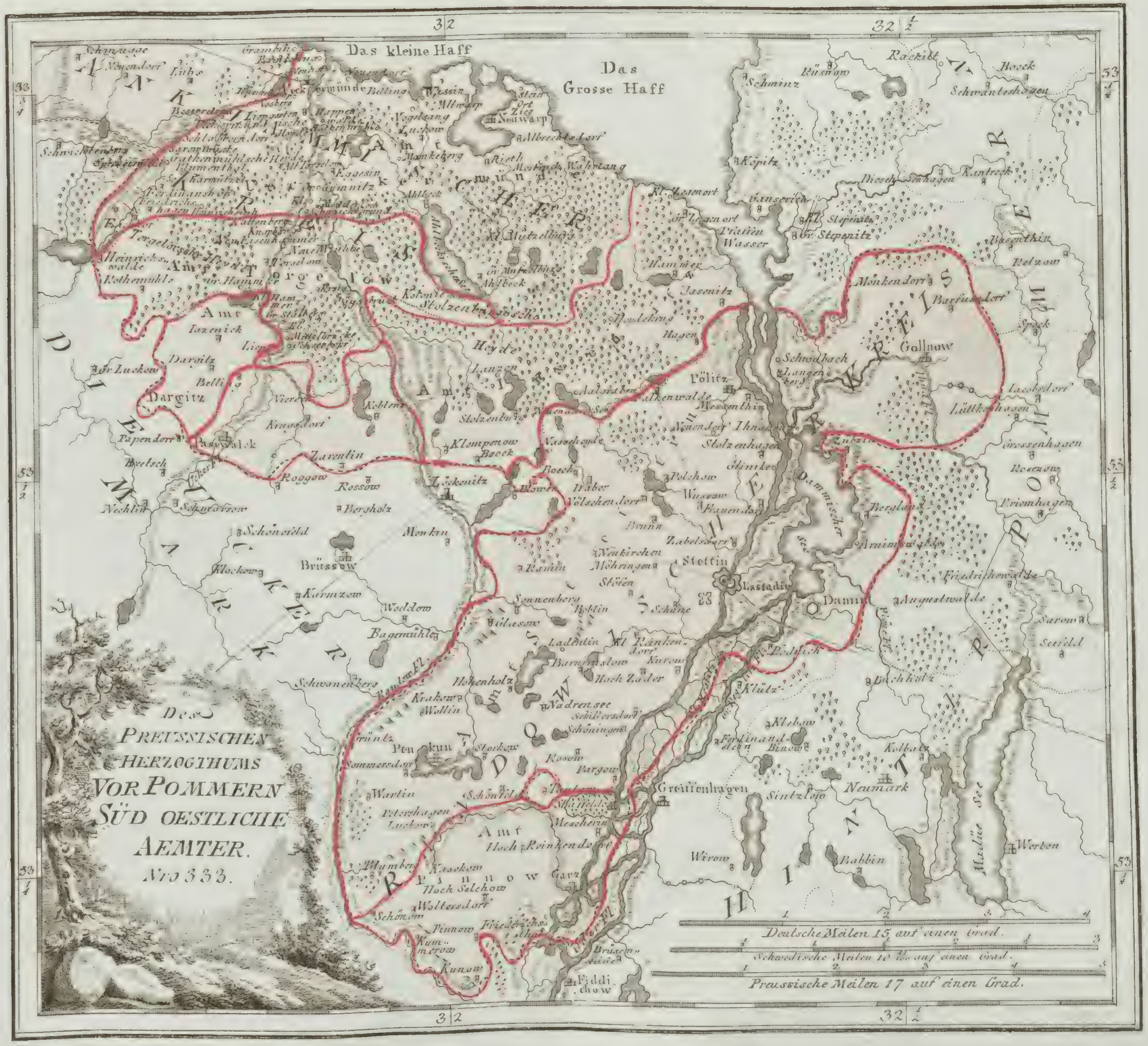
Des
PREUSSISCHEN
HERZOGTHUMS
VOR POMMERN
SÜD OESTLICHE
AEMTER.
Nro 333.
Das kleine Haff
Das Grosse Haff
Deutsche Meilen 15 auf einen Grad.
Schwedische Meilen 10 auf einen Grad.
Preussische Meilen 17 auf einen Grad.
32
32 1/2
53 1/4
53 1/2
Stettin
Lastadie
Damm
Gollnow
Pölitz
Greiffenhagen
Pasewalck
Penkun
Ückermünde
Jasenitz
Neuwarp
Brüssow
Löckenitz
Garz
Fiddichow
Naumark
Kolbatz
Dammsche See
Madüe See
Amt Torgelow
Amt Jazenick
Amt Stolzenburg
Amt Ukermünde
Amt Pinnow
Amt Rekkow
Amt Löckenitz
Amt Stettin
Amt Randow
Kreis Gollnow
Ukermünder Heyde
Stolzenburger Heyde
Vor Pommern
Hinter Pommern
Die Ucker Mark
Schwedt
Kunow
Pinnow
Woltersdorf
Hoch Selchow
Rinkendorf
Pargow
Kolow
Schöningen
Nadrensee
Hohenholz
Krakow
Wollin
Grüntz
Sommersdorf
Wartin
Petershagen
Luckow
Blumberg
Schönow
Kummerow
Friedrichsthal
Mescherin
Schillerdorf
Wirow
Babbin
Werben
Sintzlow
Klebow
Binow
Ferdinandstein
Klütz
Podejuch
Buchholz
Augustwalde
Friedrichswalde
Arnimswalde
Bergland
Sarow
Seefeld
Roseuw
Friemhagen
Grossenhagen
Lüttkenhagen
Jacobsdorf
Mönkendorf
Barfussdorf
Schwodbach
Langenberg
Messenthin
Ihnaburg
Stolzenhagen
Glinike
Polchow
Wussow
Frauendorf
Zabelsdorf
Neukirchen
Möhringen
Stöfen
Schöne
Brunn
Daber
Völschendorf
Rossow
Boeck
Klempenow
Kobisin
Zarentin
Roggow
Rossow
Bergholz
Menkin
Schönfeld
Klockow
Karmzow
Woddow
Bagemühle
Schwanenberg
Papendorf
Bredsch
Nechlin
Schmarsow
Dargitz
Belling
Viereck
Krugsdorf
Luckow
Heinrichswalde
Rothemühl
Ferdinandshof
Friedrichshagen
Blumenthal
Karmitzel
Mönkeberg
Vogelsang
Luckow
Altwarp
Wahlstang
Mutzelburg
Stolzenburg
Hammer
Hagen
Kl. Ziegenort
Gr. Ziegenort
Pfälzer Wasser
Köpitz
Ganserin
Stepenitz
Diesch
Kantreck
Schminz
Rüsnow
Rackitt
Bock
Schwantenhagen
Retzow
Wusenthin
Speck
Ramin
Sonnenberg
Boblin
Glasow
Ladenthin
Barnimslow
Kurow
Hoch Zader
Schwichtenberg
Schmagsse
Neuendorf
Lübs
Grambin

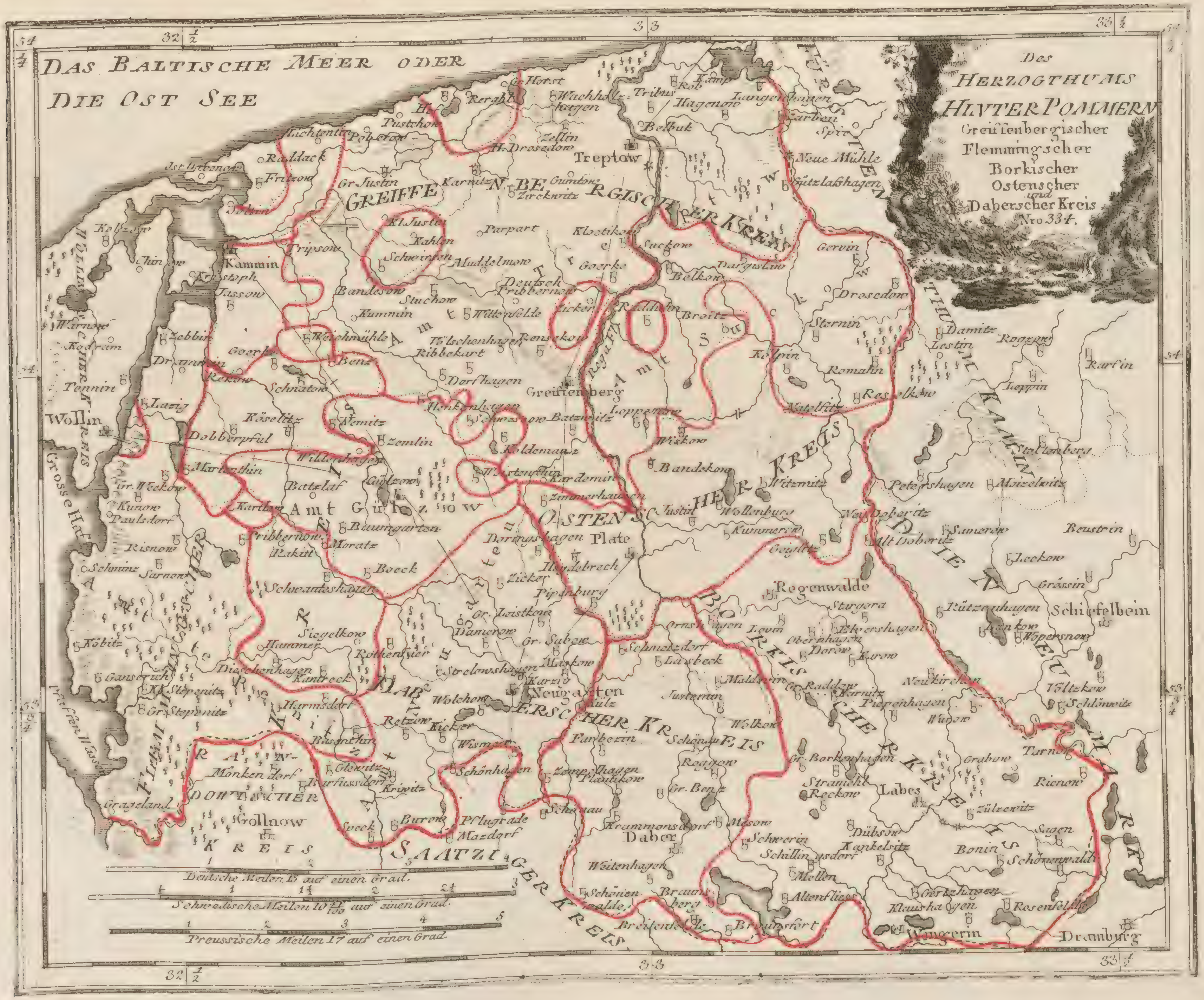
Des
HERZOGTHUMS
HINTER POMMERN
Greiffenbergischer
Flemmingscher
Borkischer
Ostenscher
und
Daberscher Kreis
Nro 334.
DAS BALTISCHE MEER ODER
DIE OST SEE
GREIFFENBERGISCHER KREIS
OSTENSCHER KREIS
BORKISCHER KREIS
DABERSCHER KREIS
FLEMMINGSCHER KREIS
SAATZIGER KREIS
NAUGARDSCHER KREIS
Amt Gülzow
Amt Treptow
Treptow
Greiffenberg
Kammin
Wollin
Plate
Regenwalde
Labes
Neugarten
Daber
Gollnow
Schiefelbein
Dramburg
Wangerin
Grosse Haf
Deutsche Meilen 15 auf einen Grad
Schwedische Meilen 10 auf einen Grad
Preussische Meilen 17 auf einen Grad
32 1/2
33
33 1/2
54
53 3/4

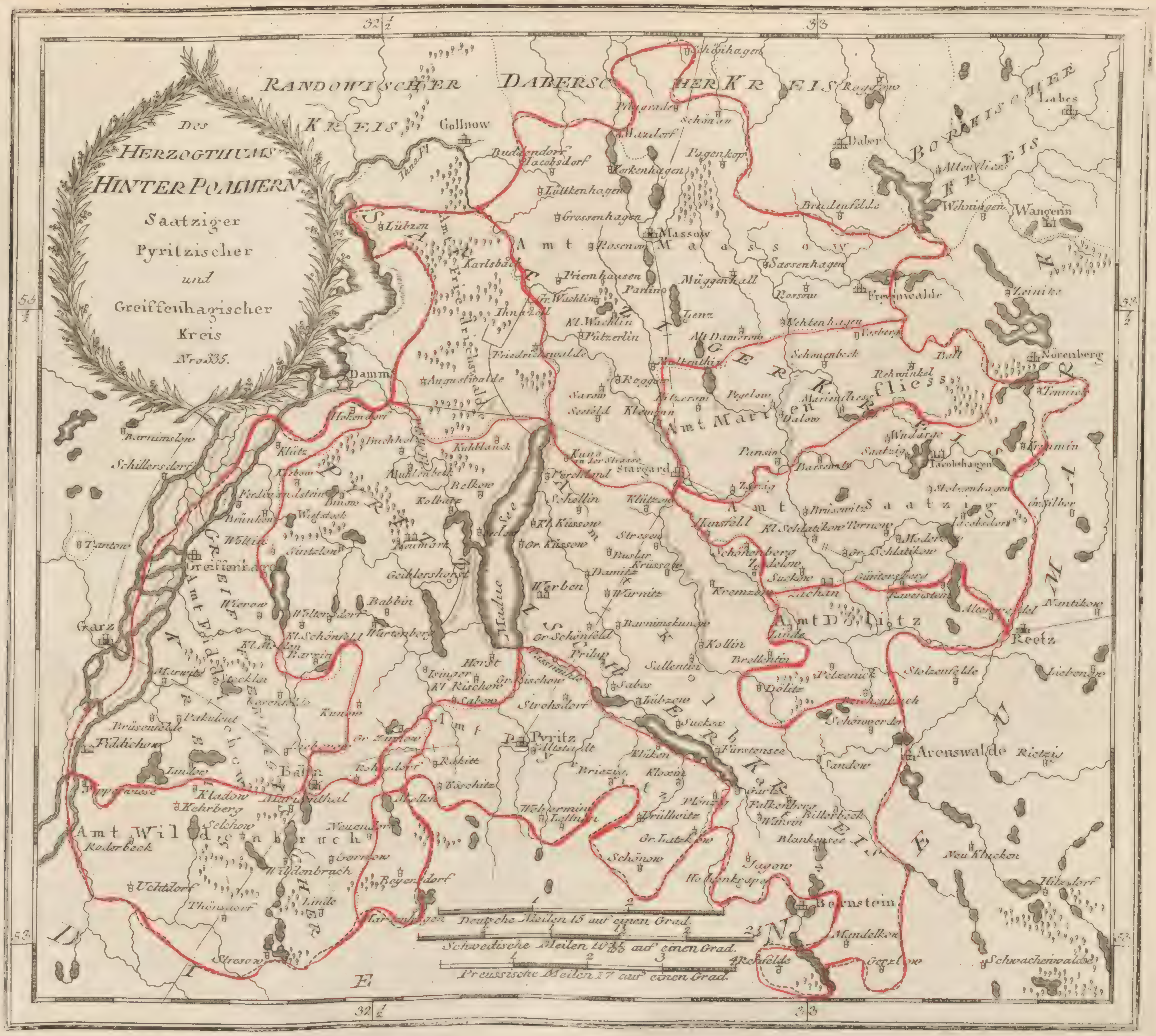

Des
HERZOGTHUMS
HINTER POMMERN
Saatziger
Pyritzischer
und
Greiffenhagischer
Kreis
Nro 335.

32 1/2
33
53 1/2
53
RANDOWISCHER KREIS
DABERSCHER KREIS
BORKISCHER KREIS
Gollnow
Ihna Fl
Buddendorf
Jacobsdorf
Lüttkenhagen
Grossenhagen
Pilgrade
Schönhagen
Schönau
Mazdorf
Korkenhagen
Pagenkop
Roggow
Daber
Labes
Altenfliess
Wehningen
Wangerin
Breitenfelde
Massow
Amt Massow
Rosenow
Sassenhagen
Rossow
Freyenwalde
Zeinike
Lübzen
Karlsbach
Amt Friedrichswalde
Priemhausen
Parlin
Müggenhall
Gr. Wachlin
Kl. Wachlin
Pützerlin
Ihnazoll
Lenz
Alt Damerow
Schlenhagen
Vosberg
Friedrichswalde
Augustwalde
Damm
Saatziger Kreis
Roggow
Sarow
Seefeld
Klempin
Kitzerow
Pegelow
Schönenbeck
Rehwinkel
Ball
Nörenberg
Marienfliess
Amt Marienfliess
Dalow
Tennies
Hohendorf
Buchholz
Kuhblanck
Mühlenbeck
Belkow
Kolbatz
Neumark
Kunow in der Strasse
Werchland
Stargard
Pansin
Zachan
Wudarge
Saatzig
Jacobshagen
Krummin
Stolzenhagen
Gr. Silber
Barrnimslow
Schillersdorf
Klütz
Kukow
Ferdinandstein
Brünken
Binow
Wolstock
Woltin
Sinzlow
Tantow
Greiffenhagen
Amt Friedrichswalde
Pyritzer Kreis
Madue See
Seelow
Schöllin
Kl. Küssow
Gr. Küssow
Klützow
Strosen
Buslar
Krüssow
Damitz
Warnitz
Werben
Hansfell
Amt Saatzig
Brüsewitz
Kl. Schlatikow
Tornow
Moderow
Gr. Schlatikow
Jacobsdorf
Schönenberg
Zadelow
Suckow
Kremzow
Güntersberg
Ravenstein
Altenwedel
Nantikow
Geiblershorst
Babbin
Wierow
Woltersdorf
Kl. Schönfeld
Wartenberg
Garz
Kl. Mellen
Barnimskunow
Kollin
Amt Dölitz
Linde
Brellentin
Reetz
Greiffenhagischer Kreis
Gr. Schönfeld
Prilup
Hengt
Isinger
Kl. Rischow
Gr. Rischow
Sahen
Strohsdorf
Sallentin
Sabes
Lübzow
Dölitz
Pelzenick
Stolzenfelde
Liebenow
Marwitz
Reckla
Rosenfelde
Pakulent
Kunow
Brüsenfelde
Fiddichow
Amt Pyritz
Pyritz
Altstadt
Suckow
Fürstensee
Schönwerder
Sandow
Arenswalde
Rietzig
Lindow
Bahn
Gr. Zicker
Rohrsdorf
Rakitt
Köschitz
Briezig
Klüken
Kloxin
Plönzig
Garz
Falkenberg
Wansin
Billerbeck
Möllen
Wohermin
Lettnin
Brüllwitz
Gr. Latzkow
Blankensee
Vogelwiese
Kladow
Kehrberg
Selchow
Marienthal
Neuendorf
Amt Wildenbruch
Roderbeck
Wildenbruch
Gorrnow
Schönow
Jagow
Hohenkrug
Neu Klücken
Bernstein
Hitzdorf
Uchtdorf
Thönsdorf
Linde
Beyersdorf
Marienhagen
Mandelkow
Schwachenwalde
Rehfelde
Gerzlow
Stresow
NEU MARK
Deutsche Meilen 15 auf einen Grad.
Schwedische Meilen 10 11/100 auf einen Grad.
Preussische Meilen 17 auf einen Grad.
1
2
1 1/2
2 1/2
3
4

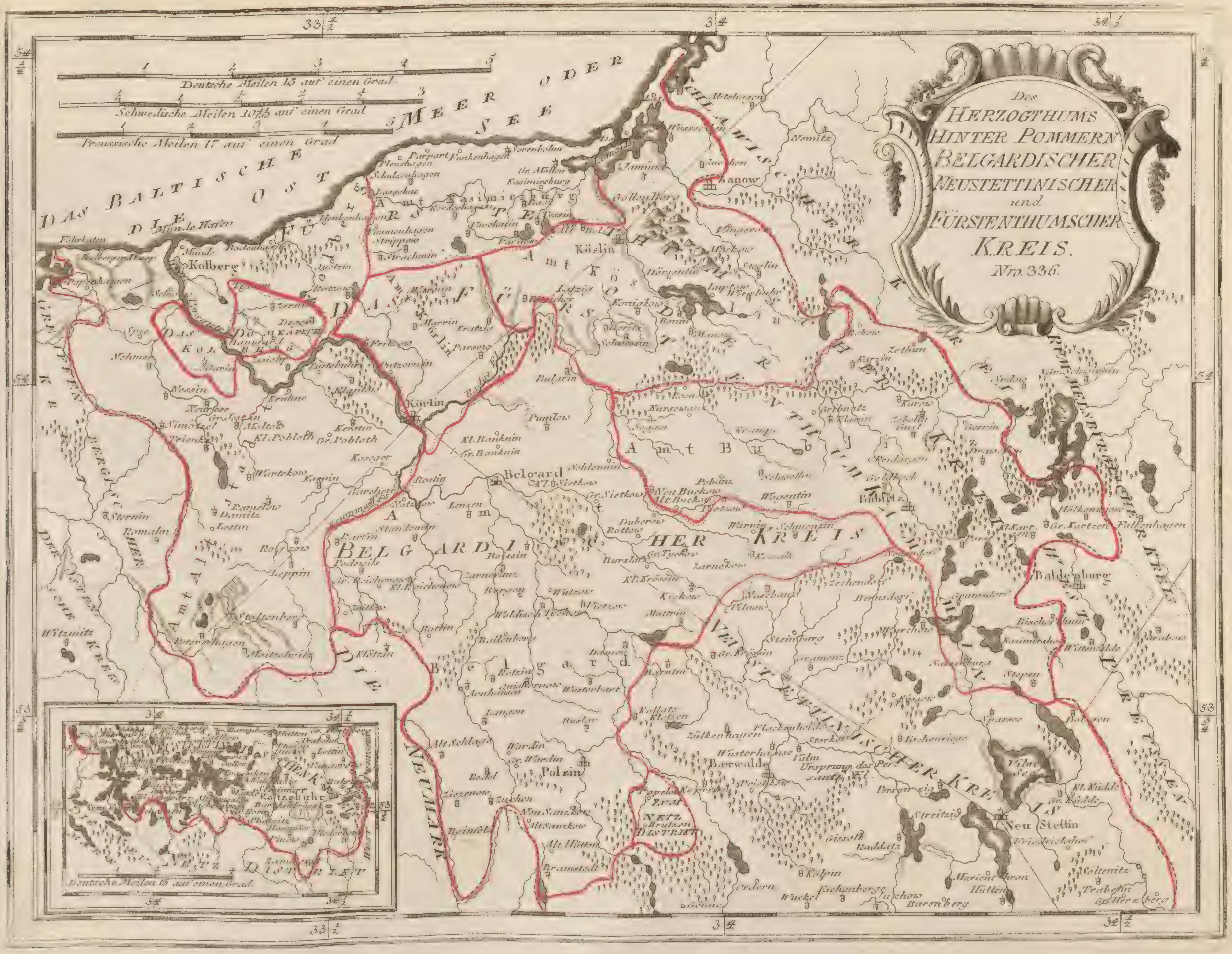

Des
HERZOGTHUMS
HINTER POMMERN
BELGARDISCHER
NEUSTETTINISCHER
und
FÜRSTENTHUMSCHER
KREIS.
Nro. 336.

Deutsche Meilen 15 auf einen Grad.
Schwedische Meilen 10$\frac{44}{100}$ auf einen Grad
Preussische Meilen 17 auf einen Grad
DAS BALTISCHE MEER ODER DIE OST SEE
DAS FÜRSTENTHUM
DAS DOMKAPITEL
DAS KOL BERG
BELGARDISCHER KREIS
NEUSTETTINISCHER KREIS
SCHLAWISCHER KREIS
DIE NEUMARK
ZUM NETZ DISTRIKT
Amt Köslin
Amt Bublitz
Amt Kasimirsburg
Amt Alt Stadt
Kolberg
Köslin
Körlin
Belgard
Polzin
Bublitz
Baldenburg
Neu Stettin
Bärwalde
Vilm See
33 ½
34
34 ½
54
53 ¾

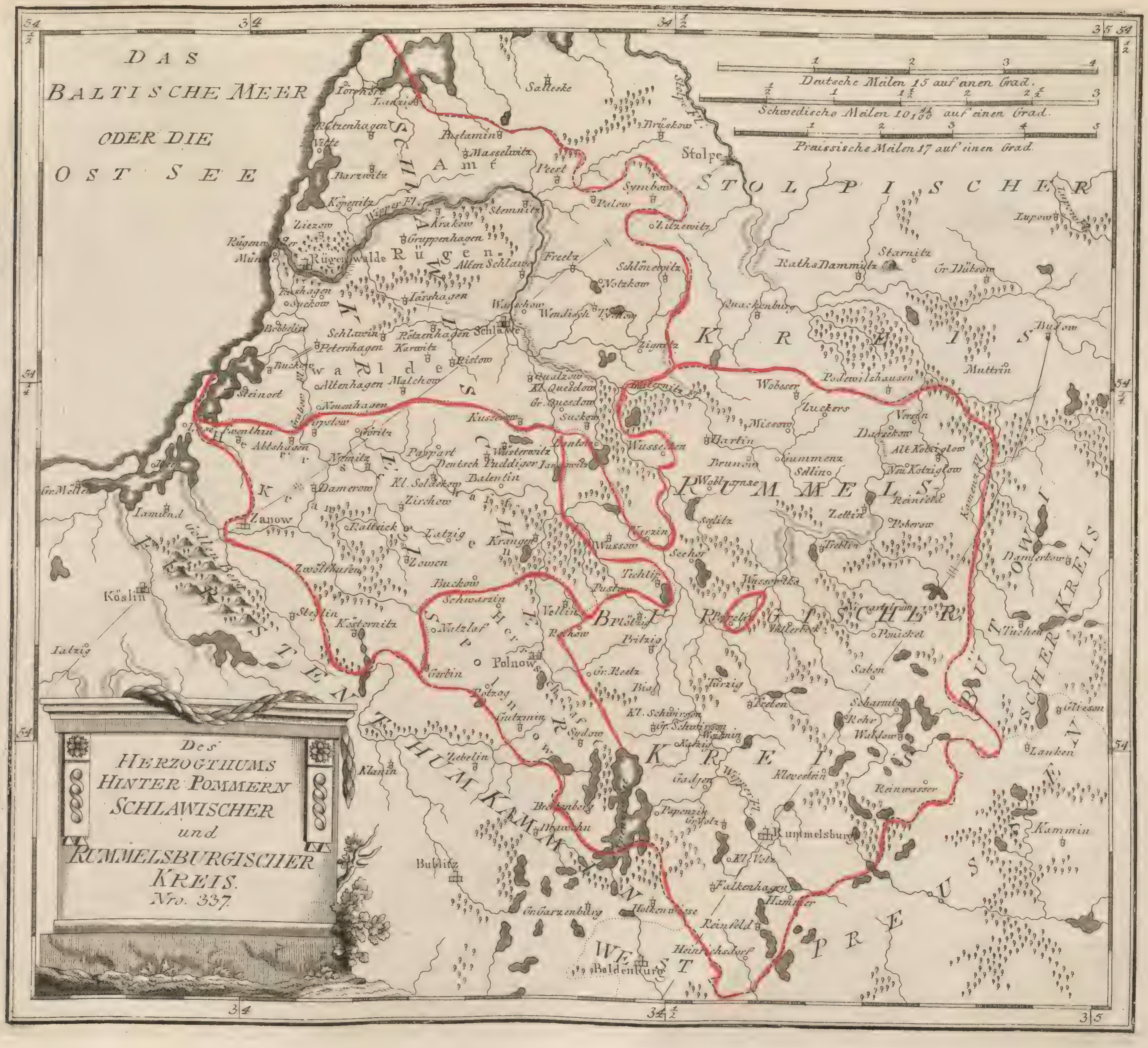

Des
HERZOGTHUMS
HINTER POMMERN
SCHLAWISCHER
und
RUMMELSBURGISCHER
KREIS.
Nro. 337.

DAS BALTISCHE MEER ODER DIE OST SEE
Deutsche Meilen 15 auf einen Grad.
Schwedische Meilen 10 41/100 auf einen Grad.
Preussische Meilen 17 auf einen Grad.
STOLPISCHER KREIS
SCHLAWISCHER KREIS
RUMMELSBURGISCHER KREIS
FÜRSTENTHUM KAMMIN
BÜTOWSCHER KREIS
PREUSSEN
WEST
Amt Rügenwalde
Stolpe
Schlawe
Rügenwalde
Rummelsburg
Köslin
Zanow
Polnow
Bublitz
Baldenburg
Stolpe Fl.
Wipper Fl.
Salleske
Brüskow
Pustamin
Masselwitz
Peest
Symbow
Zilzewitz
Schlönewitz
Notzkow
Freetz
Stemnitz
Krakow
Gruppenhagen
Alten Schlawe
Rötzenhagen
Barzwitz
Köpenitz
Zietzow
Rügenwalder Münde
Jarshagen
Suckow
Böbbelin
Schlawin
Petershagen
Karwitz
Ristow
Buckow
Steinort
Altenhagen
Malchow
Neuenhagen
Quatzow
Kl. Quesdow
Gr. Quesdow
Kusserow
Wusterwitz
Deutsch Puddiger
Janewitz
Balentin
Pappart
Nemitz
Damerow
Kl. Soldekow
Zirchow
Zatzig
Krangen
Wussow
Zowen
Zwölfhufen
Stoltin
Kösternitz
Schwarzin
Natzlaf
Vellin
Rachow
Gerbin
Poltzog
Gutzmin
Sydow
Zebelin
Klanin
Bresenberg
Gr. Garzenburg
Holtzwiese
Heinrichsdorf
Reinfeld
Falkenhagen
Hammer
Kl. Volz
Papenzin
Gr. Volz
Gadgen
Klevestin
Rainwasser
Waldow
Scharnitz
Treblin
Zettin
Pobrow
Reinfeld
Sellin
Summenz
Brunow
Wollgnse
Wussecken
Missow
Wobeser
Zuckers
Podewilshausen
Versin
Darsekow
Alt Kolziglow
Neu Kolziglow
Kamenz Fl.
Damerkow
Tuchen
Gliesen
Lanken
Kammin
Muttrin
Butow
Lupow
Starnitz
Raths Dammitz
Gr. Dübsow
Quackenburg
Zignitz
Wendisch Tychow
Wusckow
Latzig
Timmerlow
Pritzig
Gr. Reetz
Bial
Tursig
Drieden
Kl. Schwirsen
Gr. Schwirsen
Wussowitz
Pucklow
Saben
Techlin
Puston
Seehof
Jamund
Gr. Möllen
Latzig
Altenhagen
Abtshagen

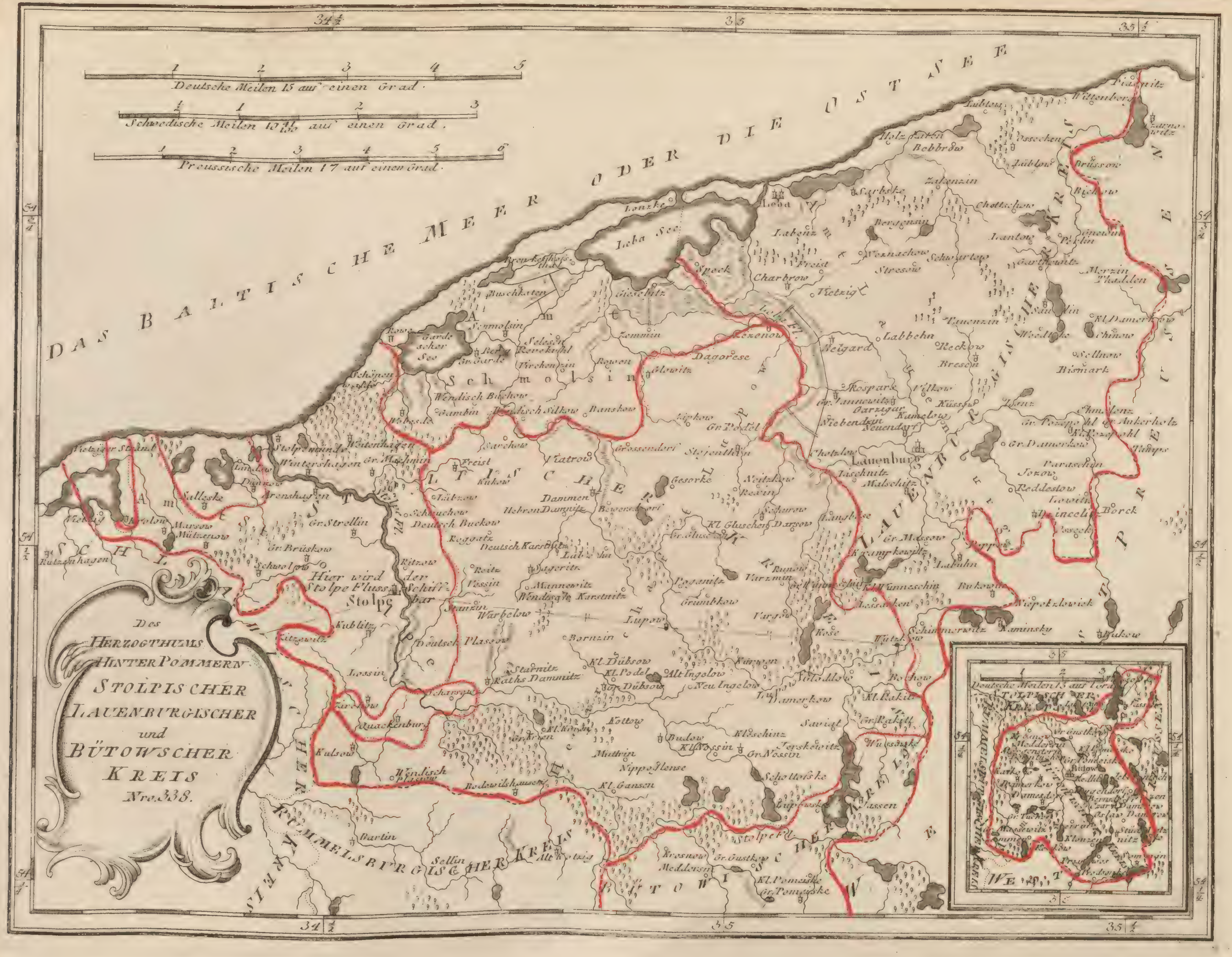

Des
HERZOGTHUMS
HINTER POMMERN
STOLPISCHER
LAUENBURGISCHER
und
BÜTOWSCHER
KREIS
Nro. 338.

1 2 3 4 5
Deutsche Meilen 15 auf einen Grad.
½ 1 2 3
Schwedische Meilen 10 41/100 auf einen Grad.
1 2 3 4 5 6
Preussische Meilen 17 auf einen Grad.
34½
35
35½
54¼
54½
DAS BALTISCHE MEER ODER DIE OSTSEE
Leba See
Lonzke
Leba
Gardscher See
Rowe
Schmolsin
Sch molsin
Schöneworts
Stolpemünde
Wintershagen
Gr. Strellin
Gr. Brüskow
Hier wird der Stolpe Fluss Schiffbar
Stolpe
Kublitz
Lossin
Zirkow
Quackenburg
Kulsow
Wendisch Plassow
Bartin
Sellin
RUMMELSBURGISCHER KREIS
Deutsch Buckow
Deutsch Karstnitz
Warbelow
Deutsch Plassow
Starnitz
Raths Dammitz
Kl. Dübsow
Alt Ingelow
Neu Ingelow
Lupow
Bornzin
Gr. Podel
Dagorese
Glowitz
Zezenow
Zemmin
Giesebitz
Spock
Charbrow
Labehn
Lauenburg
Neuendorf
Gr. Massow
Labuhn
Bukowin
Kl. Wunneschin
Lessarken
Schimmerwitz
Kaminsky
Wutzkow
Bochow
Kl. Rakitt
Gr. Rakitt
Budow
Kl. Nossin
Gr. Nossin
Kl. Gansen
Nippoglense
Mattrin
Kottow
Jerskewitz
Schottoske
Lupowske
Massen
Stolpe Fl.
Kl. Pomeiske
Gr. Pomeiske
Gr. Gustkow
Kresnow
Meddersin
BÜTOWISCHER KREIS
WEST PREUSSEN
Lebehnke
Sarbske
Zelasen
Chottschow
Bergensin
Wersnachow
Stresow
Lantow
Gnewin
Tauenzin
Reckow
Bresen
Bismark
Rosgars
Gr. Jannewitz
Niebendin
Chotzlow
Jaschnitz
Malschitz
Borck
Pusch
Tchauzin
Wittenberg
Piasnitz
Zarnowitz
Brüssow
Bychow
Morzin
Tladden
Chinow
Sellnow
Gr. Damerkow
Paraschin
Jezow
Reddestow
Bukow
Wispoklowick
LAUENBURGISCHE KREIS
STOLPISCHER KREIS
Amt Lauenburg
Amt Schmolsin
Vietzig
Scholow
Marsow
Mützenow
Arenshagen
Dammen
Gr. Massow
Viatrow
Gesorke
Kl. Gluschen
Dargow
Runow
Varzmin
Poganitz
Grumbkow
Vargow
Rose
Reitz
Vossin
Mannewitz
Wendisch Karstnitz
Gr. Zenvin
Deutsch Stolpe
Deutsche Meilen 15 auf einen Grad
STOLPISCHER KREIS
BÜTOWSCHER KREIS
Bütow
WEST PREUSSEN
35
54½

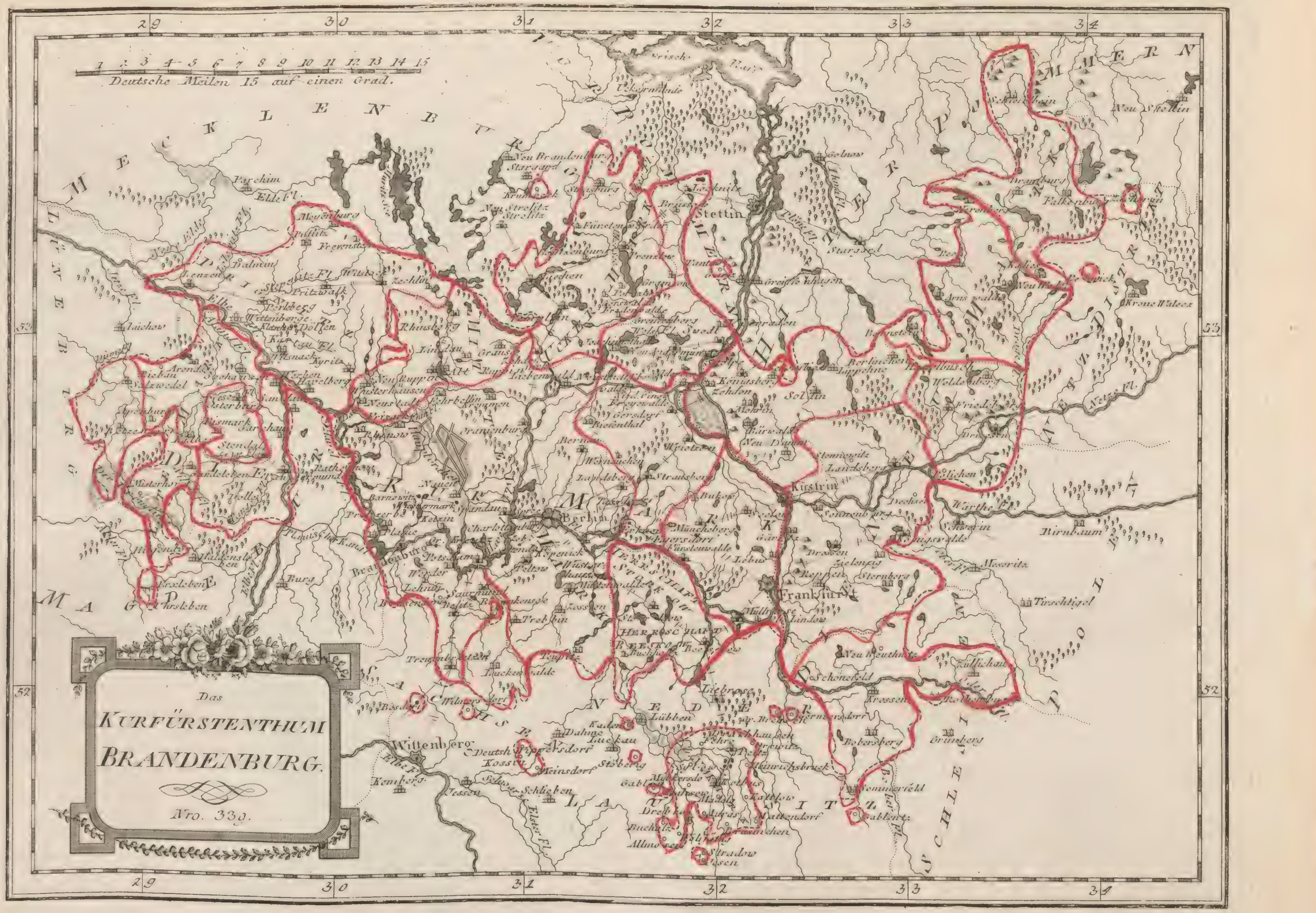
Das
KURFÜRSTENTHUM
BRANDENBURG.
Nro. 339.
29
30
31
32
33
34
53
52
1 2 3 4 5 6 7 8 9 10 11 12 13 14 15
Deutsche Meilen 15 auf einen Grad.
MECKLENBURG
POMMERN
LÜNEBURG
MAG
POLEN
SCHLESIEN
LAUSITZ
MARK
Ukermünde
Neu Brandenburg
Stargard
Neu Strelitz
Strelitz
Parchim
Elde Fl.
Meyenburg
Pritzwalk
Wittstock
Perleberg
Wittenberge
Lenzen
Salzwedel
Arendsee
Stendal
Gardelegen
Tangermünde
Havelberg
Kyritz
Neu Ruppin
Fehrbellin
Rhinsberg
Gransee
Zehdenick
Oranienburg
Prenzlau
Templin
Angermünde
Schwedt
Stettin
Gollnow
Stargard
Greifenhagen
Bernau
Wrietzen
Freienwalde
Strausberg
Berlin
Spandau
Charlottenburg
Köpenick
Potsdam
Brandenburg
Nauen
Rathenow
Burg
Werder
Belitz
Treuenbrietzen
Jüterbock
Luckenwalde
Trebbin
Zossen
Teltow
Wusterhausen
Storkow
Beeskow
Fürstenwalde
Müncheberg
Küstrin
Frankfurt
Müllrose
Lebus
Soldin
Königsberg
Landsberg
Berlinchen
Friedeberg
Driesen
Woldenberg
Arnswalde
Dramburg
Falkenburg
Schivelbein
Neu Stettin
Krone
Warthe Fl.
Netze Fl.
Birnbaum
Meseritz
Tirschtiegel
Schwerin
Sternberg
Drossen
Zielenzig
Reppen
Zullichau
Krossen
Bobersberg
Grünberg
Sommerfeld
Gablentz
Lübben
Luckau
Dahme
Kottbus
Peitz
Sorau
Wittenberg
Kemberg
Schlieben
Elbe Fl.
Neumark
Priegnitz
Altmark
Ukermark
Mittelmark
Herrschaft Beeskow
Herrschaft Storkow

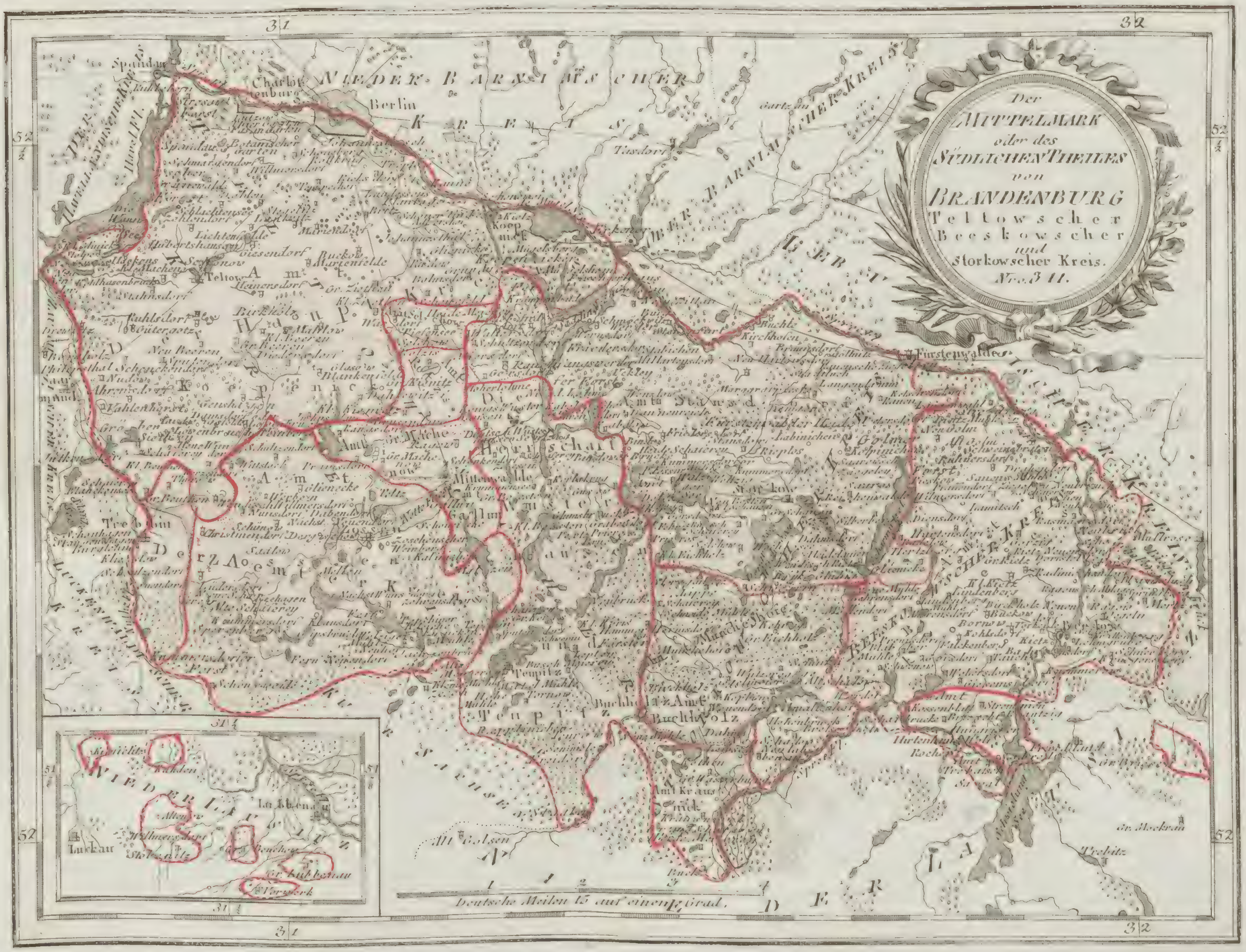

Der MITTELMARK oder des SÜDLICHEN THEILES von BRANDENBURG Teltowscher Beeskowscher und Storkowscher Kreis. Nro. 341.

31
32
52
½
Spandau
Charlottenburg
Berlin
NIEDER BARNIMSCHER KREIS
OBER BARNIMSCHER KREIS
LEBUSISCHER KREIS
Teltow
Köpenick
Mittenwalde
Teupitz
Buchholz
Storkow
Beeskow
Fürstenwalde
Tasdorf
Gross Machnow
Amt Buchholz
Amt Kraus nick
Alt Golsen
Gr. Mockrau
Trebitz
Trebbin
SAXEN
LUCKENWALDISCHER KREIS
HAVELLÄNDISCHER KREIS
Havel Fl.
Lübben
Luckau
Gr. Lübbenau
NIEDER LAUSITZ
Deutsche Meilen 15 auf einen Grad.
1
2
DER

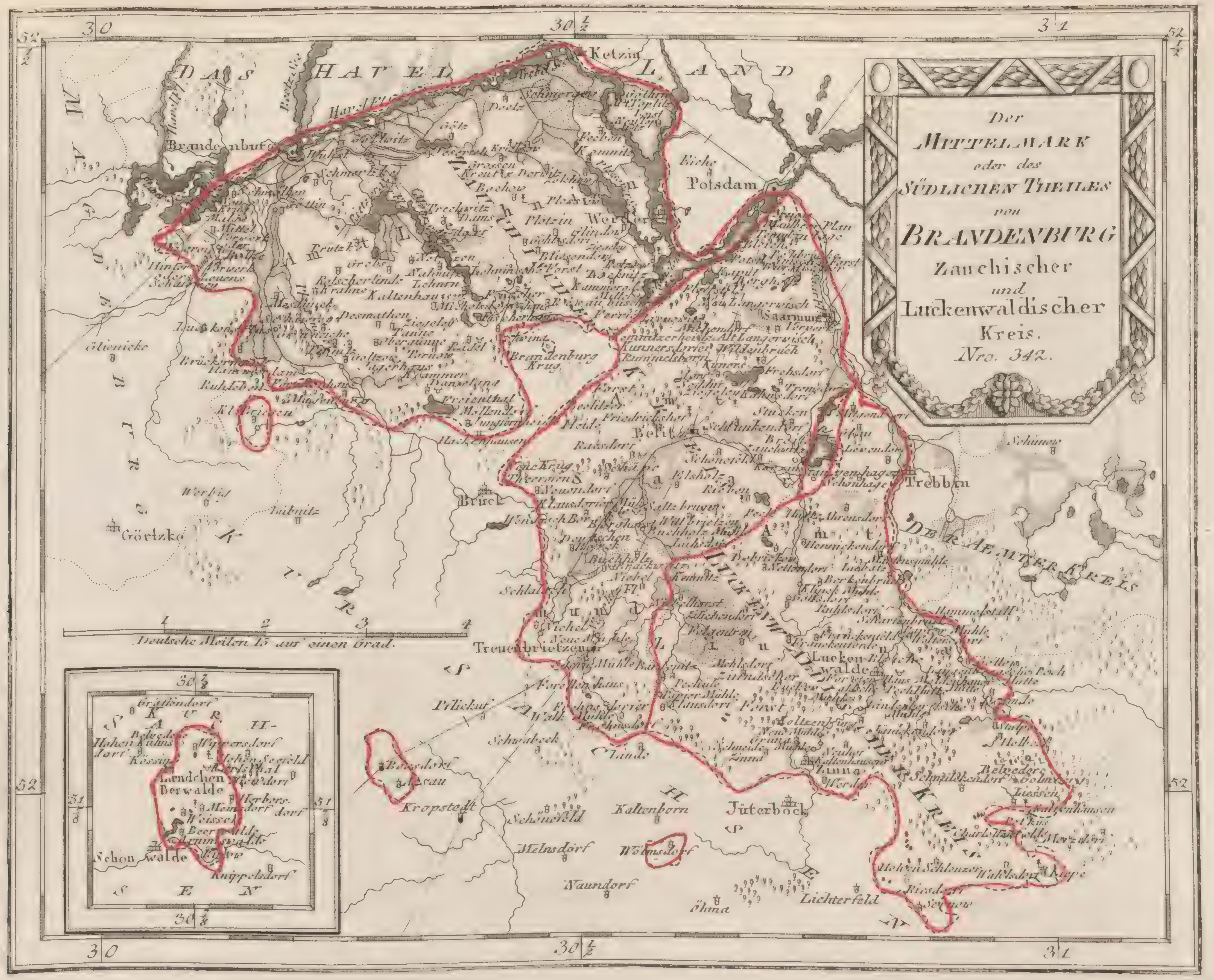
Der
MITTELMARK
oder des
SÜDLICHEN THEILES
von
BRANDENBURG
Zauchischer
und
Luckenwaldischer
Kreis.
Nro. 342.
DAS HAVEL LAND
Ketzin
Brandenburg
Potsdam
Werder
Saarmund
Trebbin
Beelitz
Brück
Görtzke
Treuenbrietzen
Luckenwalde
Jüterbock
Zinna
Kropstedt
Kaltenborn
Lichterfeld
Naundorf
Brandenburg Krug
DER TELTOWER KREIS
MAGDEBURG
KUR SACHSEN
Deutsche Meilen 15 auf einen Grad.
1
2
3
4
30
30 1/2
31
52
52 1/2
Gräfendorf
Hohen Kuhns dorf
Berwalde
Weissen
Schon walde
Kuppelsdorf
SACHSEN
51 5/8
30 5/8

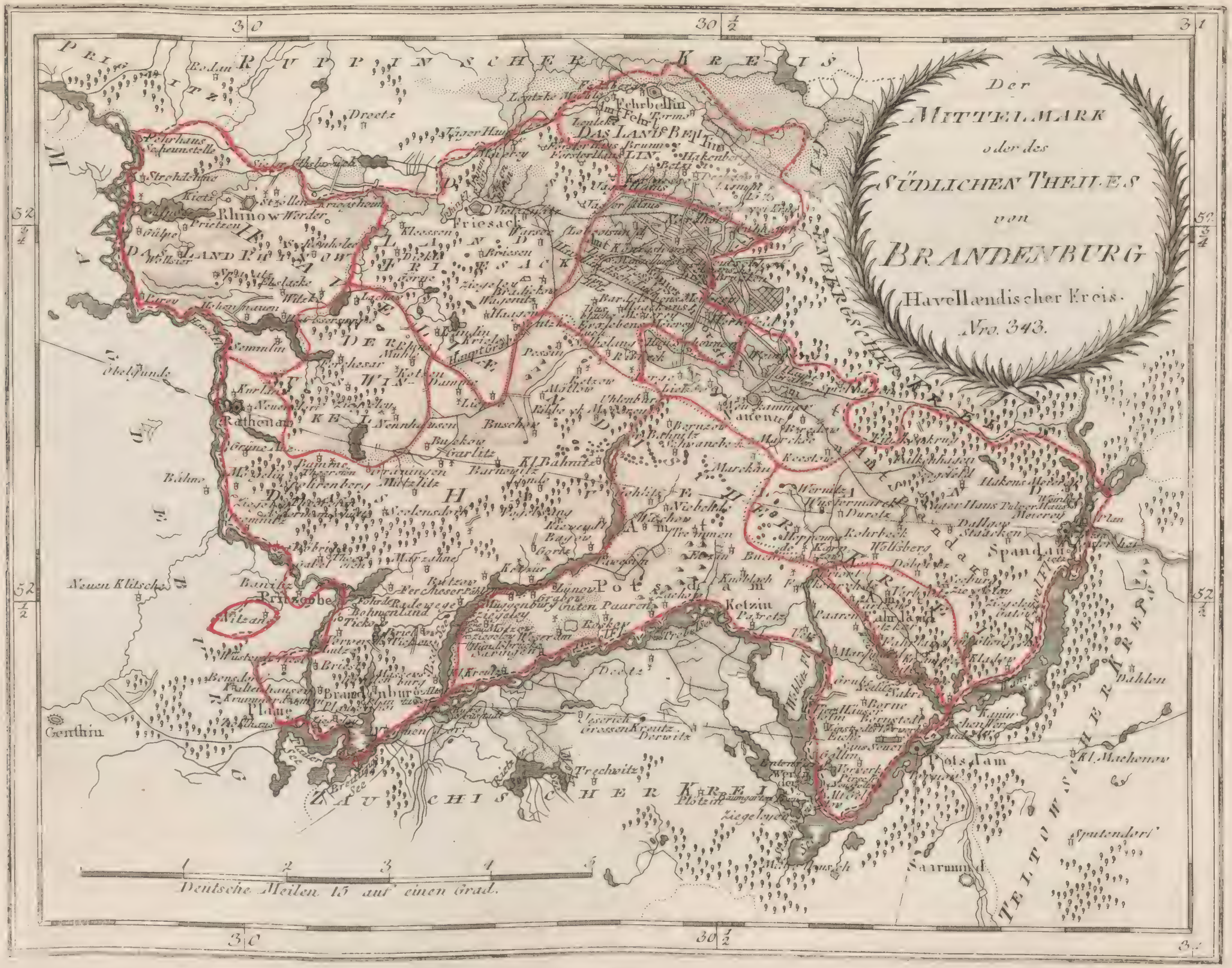
Der
MITTELMARK
oder des
SÜDLICHEN THEILES
von
BRANDENBURG
Havellændischer Kreis.
Nro. 343.
RUPPINSCHER KREIS
PRIGNITZ
NIEDER BARNIMSCHER KREIS
TELTOWSCHER KREIS
ZAUCHISCHER KREIS
DAS LAND BELLIN
DAS LAND RHINOW
Fehrbellin
Rhinow
Friesack
Rathenau
Nauen
Ketzin
Spandau
Potsdam
Brandenburg
Plaue
Pritzerbe
Genthin
Saarmund
Deutsche Meilen 15 auf einen Grad.
1
2
3
4
5
30
30 1/2
31
52 3/4
52 1/2

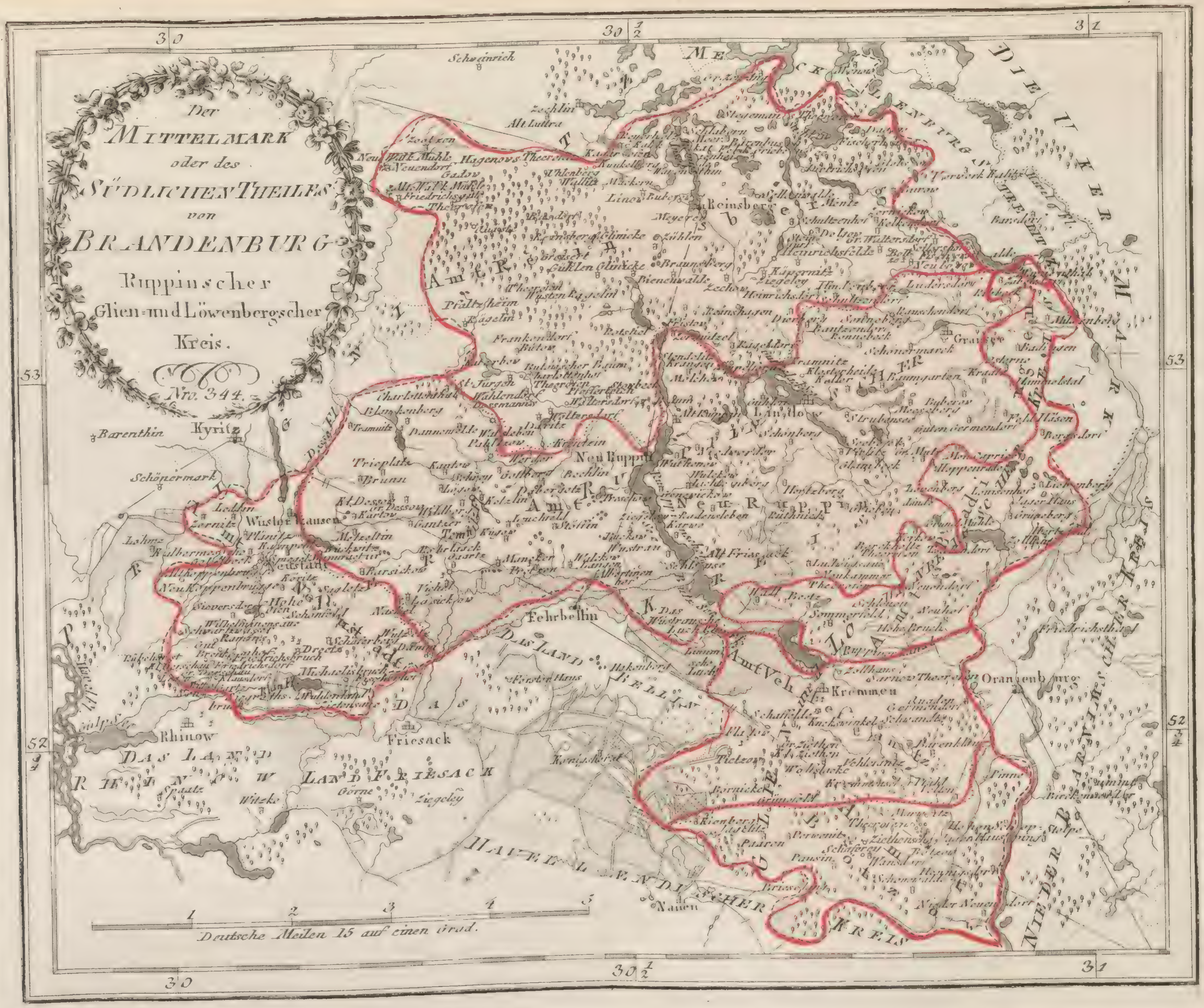
Der
MITTELMARK
oder des
SÜDLICHEN THEILES
von
BRANDENBURG
Ruppinscher
Glien- und Löwenbergscher
Kreis.
Nro. 344.
30
30 1/2
31
53
52 3/4
Deutsche Meilen 15 auf einen Grad.
1
2
3
4
5
MECKLENBURG
DIE UKER MARK
NIEDER BARNIMSCHER KREIS
DAS LAND BELLIN
DAS LAND FRIESACK
DAS LAND RHINOW
HAVELLÆNDISCHER KREIS
Amt Ruppin
Amt Neu Ruppin
Amt Alt Ruppin
Amt Vehlefanz
Amt Löwenberg
Amt Zehdenick
Neu Ruppin
Fehrbellin
Kyritz
Wusterhausen
Neustadt
Lindow
Gransee
Oranienburg
Kremmen
Friesack
Rhinow
Nauen
Rheinsberg
Zechlin
Barenthin
Schönermark
Dosse Fl.
Rhin Fl.
Havel Fl.

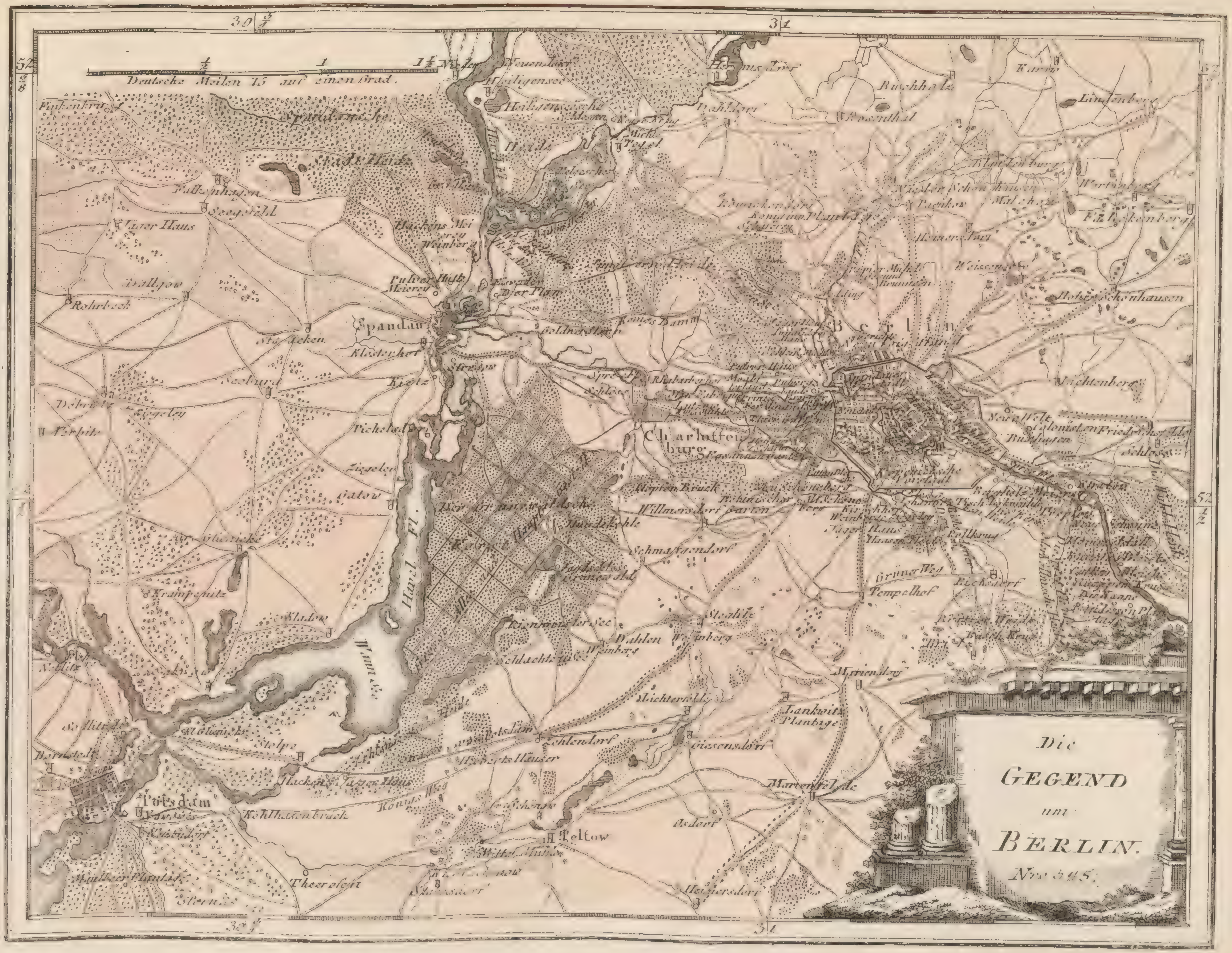

Die
GEGEND
um
BERLIN.
Nro 345.

30 3/4
31
52 3/8
52 1/2
1/2
1
1 1/4
Deutsche Meilen 15 auf einen Grad.
Spandausche See
Falkenhagen
Seegefeld
Jäger Haus
Dallgow
Rohrbeck
Staaken
Seeburg
Döberitz
Ziegeley
Ferbitz
Kramputz
Kladow
Nedlitz
Sacrow
Bornstedt
Potsdam
Glienicke
Stolpe
Kohlhasenbruch
Theerofen
Hackens Jagd Haus
Königs Weg
Spandau
Klosterhof
Pulver Mühle
Meierey
Heiligensee
Neuendorf
Hermsdorf
Dahldorf
Tegel
Buchholz
Rosenthal
Karow
Lindenberg
Blankenburg
Nieder Schönhausen
Pankow
Malchow
Wartenberg
Falkenberg
Heinersdorf
Weissensee
Hohen Schönhausen
Lichtenberg
Reinickendorf
Jungfern Heide
Königs Damm
Goldner Stern
Berlin
Charlottenburg
Rixdorf
Stralau
Köpenicksche Vorstadt
Schöneberg
Wilmersdorf
Schmargendorf
Steglitz
Tempelhof
Grüner Weg
Britz
Mariendorf
Marienfelde
Lankwitz
Lichterfelde
Giesensdorf
Zehlendorf
Dahlem
Teltow
Schlachtensee
Wannsee
Havel Fl.
Gatow
Pichelsdorf
Ziegeleien
Grunewald
Hundekehle
Riemeisterin See
Ruhleben
Ahrensdorf
Heinersdorf
Stahnsdorf
Wittel Mühle
Ruhlsdorf
Friedrichsfelde
Neue Welt
Colonisten

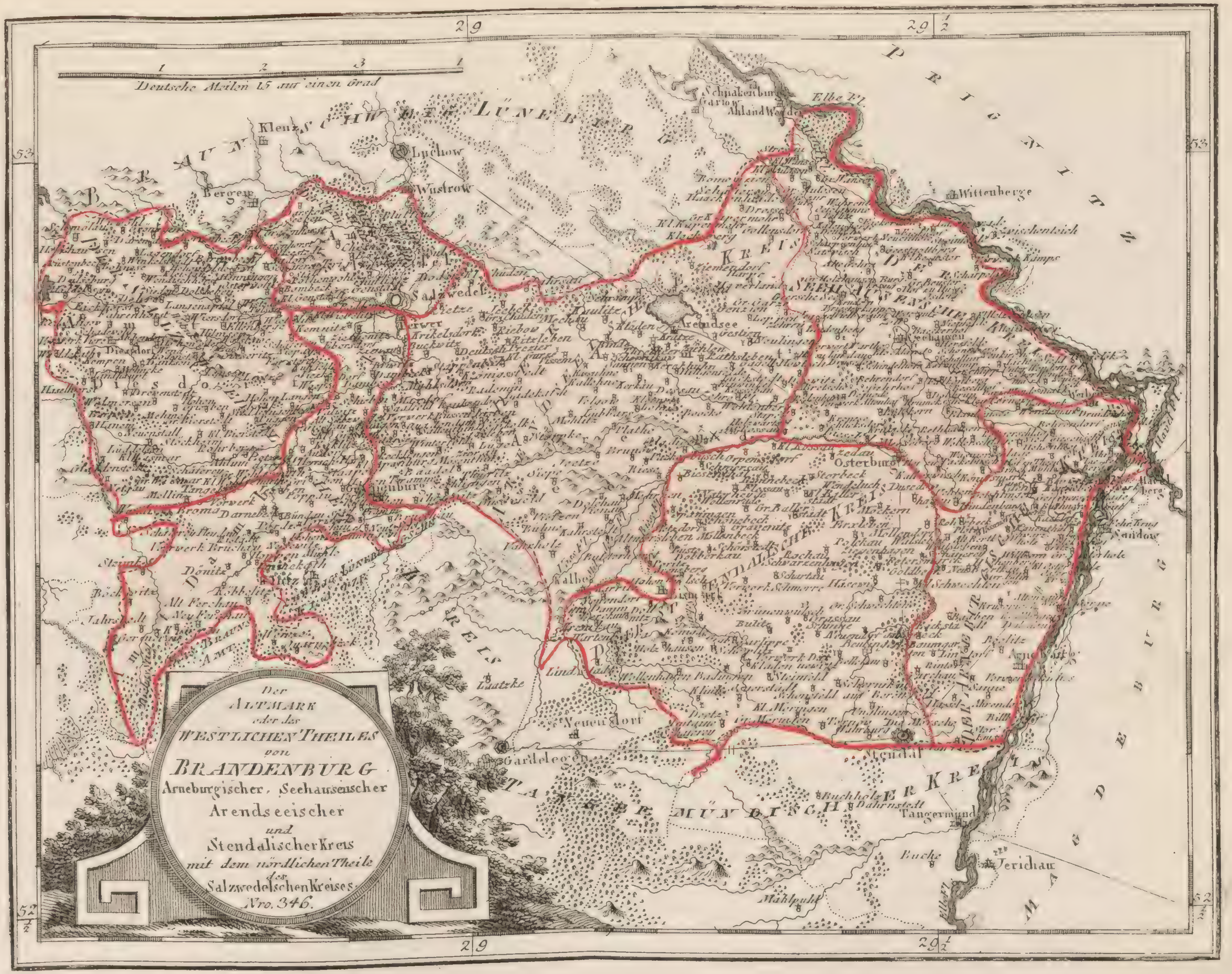
Der
ALTMARK
oder des
WESTLICHEN THEILES
von
BRANDENBURG
Arneburgischer, Seehausenscher
Arendseeischer
und
Stendalischer Kreis
mit dem nördlichen Theile
des
Salzwedelschen Kreises.
Nro. 346.

29
29 1/2
53
52 1/2
1 2 3 4
Deutsche Meilen 15 auf einen Grad
LÜNEBURG
PRIGNITZ
MAGDEBURG
Schnakenburg
Gartow
Elbe Fl.
Klenz
Lüchow
Wustrow
Bergen
Wittenberge
Salzwedel
Arendsee
Diesdorf
Seehausen
Osterburg
Werben
Sandow
Arneburg
Stendal
Tangermünde
Jerichau
Gardelegen
Neuendorf
Lindstedt
Kalbe
Brome
Buchholz
Dahrnstedt
Bucke
Mahlpuhl
Bismark
Wittingen
Lutzke
ARNEBURG
STENDALISCHER KREIS
SEEHAUSENSCHER KREIS
TANGERMÜNDISCHER KREIS
AMT BRAUNSCHWEIG

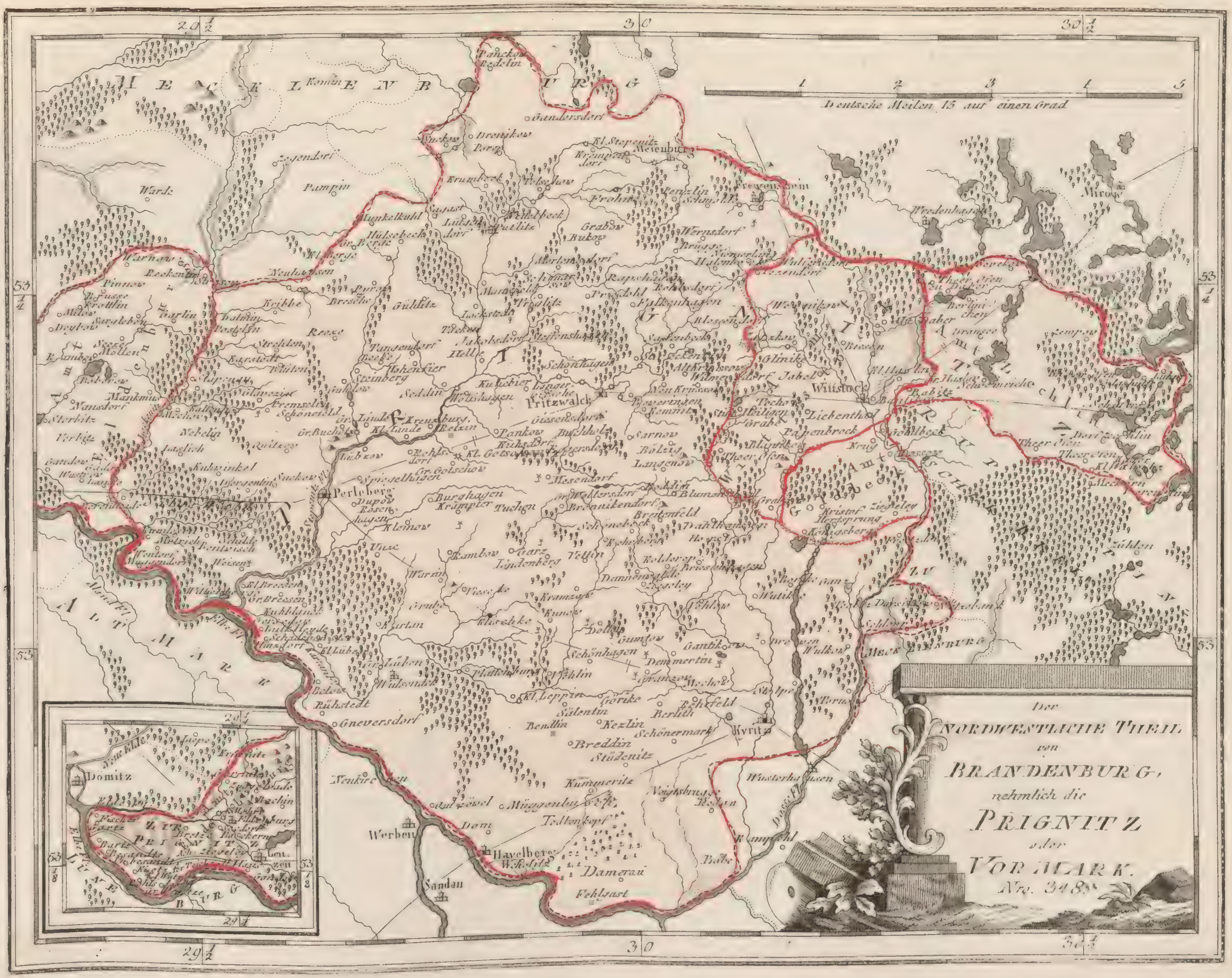

Der
NORDWESTLICHE THEIL
von
BRANDENBURG,
nehmlich die
PRIGNITZ
oder
VOR MARK.
Nro. 348.

1 2 3 4 5
Deutsche Meilen 15 auf einen Grad
29 1/2
30
30 1/2
53 1/4
53
MECKLENBURG
ALTMARK
Perleberg
Pritzwalck
Wittstock
Kyritz
Havelberg
Meienburg
Freyenstein
Putlitz
Lenzen
Wilsnack
Werben
Sandau
Dömitz
Mirow
Wusterhausen
Amt Goldbeck

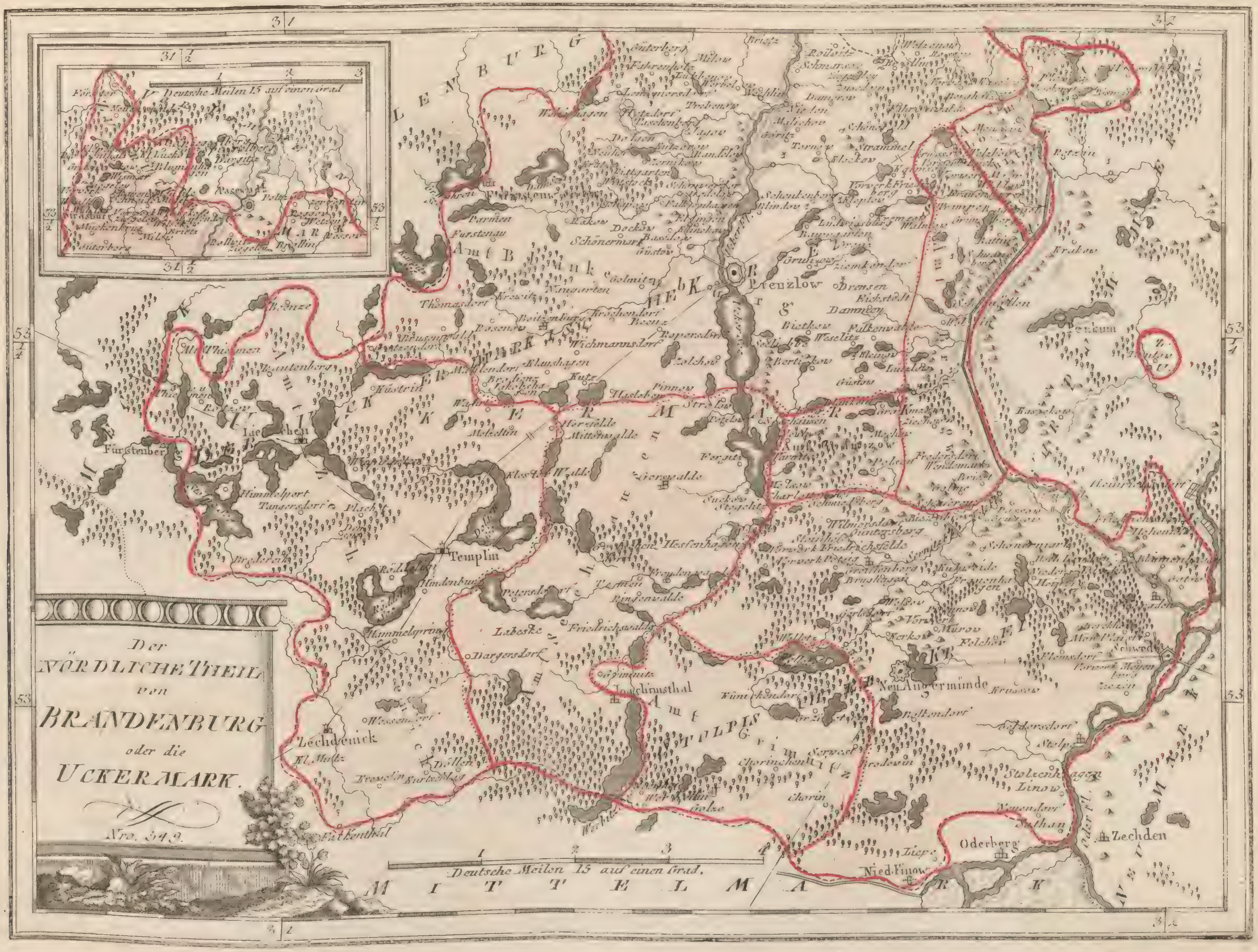Der
NÖRDLICHE THEIL
von
BRANDENBURG
oder die
UCKERMARK.
Nro. 349.
Deutsche Meilen 15 auf einen Grad.
Deutsche Meilen 15 auf einen grad
1
2
3
4
31
32
53
M I T T E L M A R K
L E N B U R G
N E U M A R K
Prenzlow
Templin
Neu Angermünde
Oderberg
Zechden
Nied.Finow
Joachimsthal
Lechdenick
Fürstenberg
Himmelport
Himmelpfort
Hindenburg
Fürstenau
Parmen
Schönermark
Wichmannsdorf
Boitzenburg
Lychen
Gerswalde
Chorin
Stolzenhagen
Lunow
Schwedt
Falkenthal
Golze
Amt Boitzenburg
Amt Grimnitz
Amt Chorin
Ucker See
Wesenberg
Mirow
Wustrow
Strasburg
Pasewalk
Brüssow
Penkun
Krakow
Vierraden
Greiffenberg
Brüsenwalde
Mittenwalde
Ringenwalde
Friedrichswalde
Petersdorf
Labeske
Dargersdorf
Zehdenick
Kl. Mutz

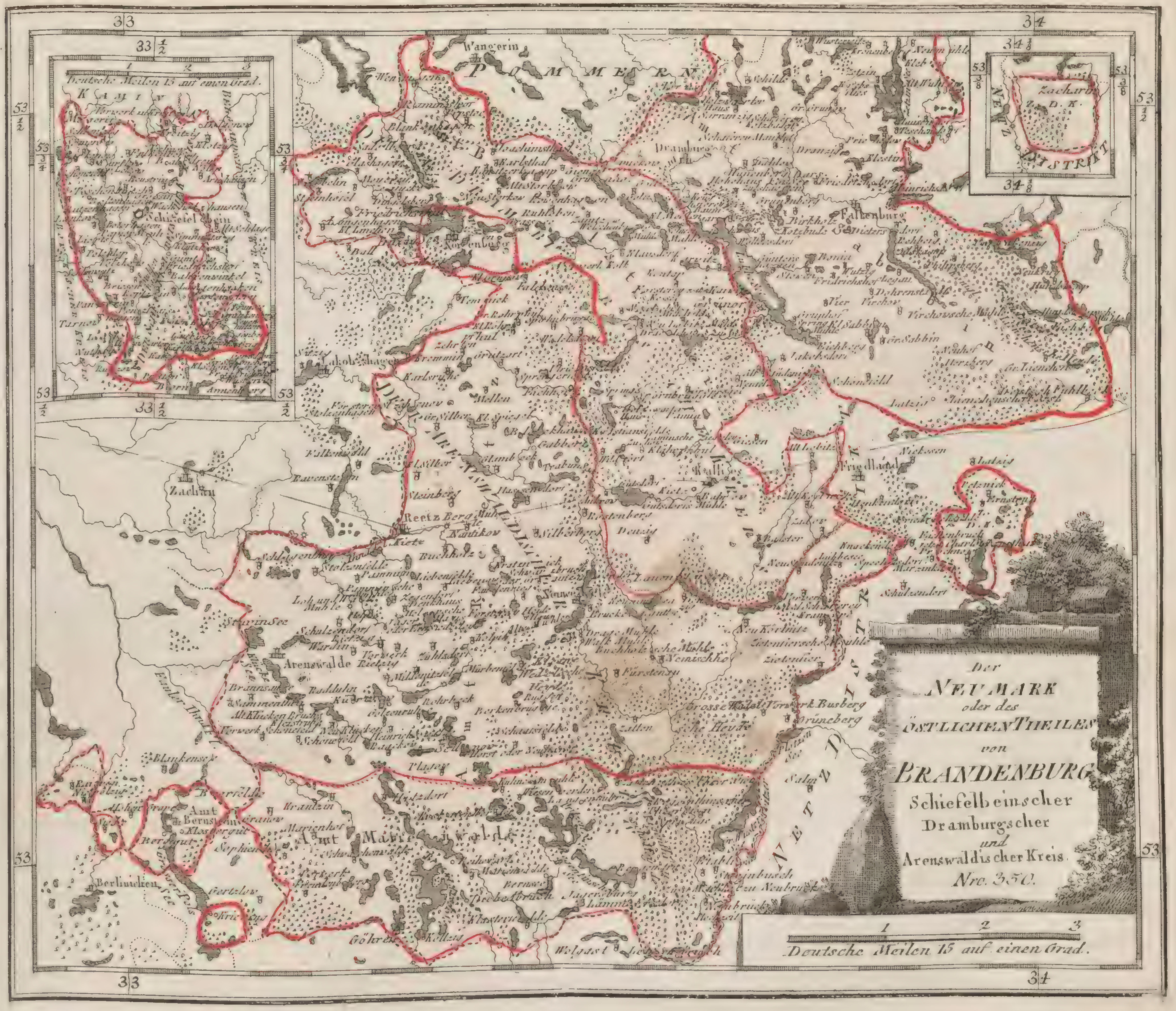

Der NEUMARK oder des ÖSTLICHEN THEILES von BRANDENBURG Schiefelbeinscher Dramburgscher und Arenswaldischer Kreis. Nro. 350.

POMMERN
Wangerin
Dramburg
Falkenburg
Friedland
Reetz
Arenswalde
Zachan
Berlinchen
Fürstenau
Amt Marienwalde
Amt Bernstein
NETZ DISTRICT
Zachariae
Schiefelbein
Deutsche Meilen 15 auf einen Grad.
1
2
3
33
34
33 1/2
53
53 1/2
53 3/4

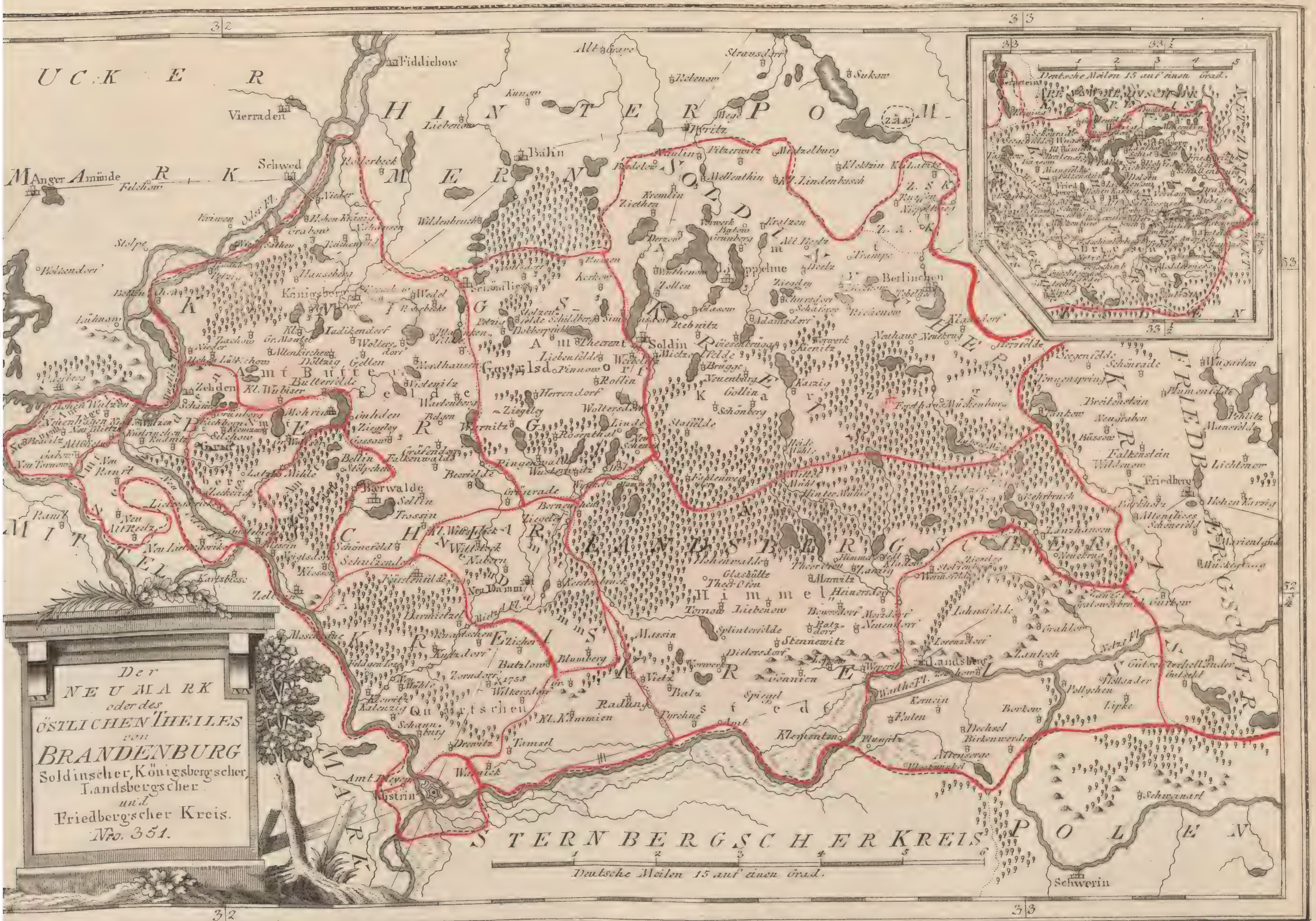

Der
NEUMARK
oder des
ÖSTLICHEN THEILES
von
BRANDENBURG
Soldinscher, Königsbergscher,
Landsbergscher
und
Friedbergscher Kreis.
Nro. 351.

UCKER MARK
HINTER POMMERN
SOLDINSCHER KREIS
KÖNIGSBERGSCHER KREIS
LANDSBERGSCHER KREIS
FRIEDBERGSCHER KREIS
STERNBERGSCHER KREIS
POLEN
MITTEL MARK
NETZ DISTRICT
Deutsche Meilen 15 auf einen Grad.
Deutsche Meilen 15 auf einen Grad.
1
2
3
4
5
6
32
33
33 1/2
53
52 3/4
Angermünde
Vierraden
Schwed
Fiddichow
Bahn
Pyritz
Soldin
Lippehne
Berlinchen
Königsberg
Zehden
Mohrin
Bärwalde
Küstrin
Landsberg
Friedberg
Schwerin
Warthe Fl.
Netze Fl.
Oder Fl.
Amt Massin
Amt Himmelstedt
Amt Quartschen
Amt Neudamm
Zorndorf 1758

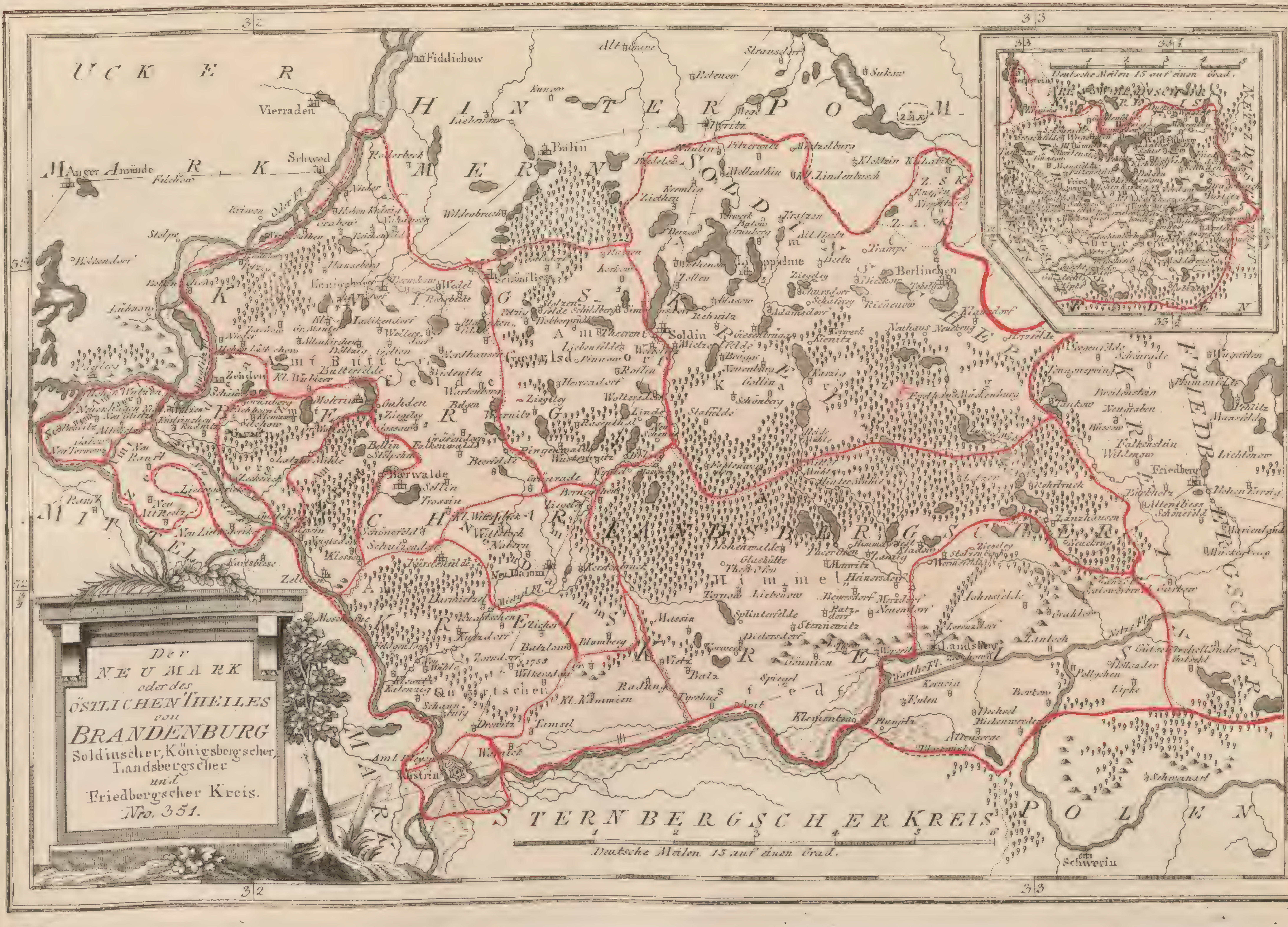

U C K E R
M A R K
H I N T E R P O M M E R N
S O L D I N
K Ö N I G S B E R G
L A N D S B E R G
F R I E D B E R G S C H E R
M I T T E L M A R K
S T E R N B E R G S C H E R K R E I S
P O L E N
Vierraden
Angermünde
Schwed
Fiddichow
Bahn
Soldin
Berlinchen
Königsberg
Bärwalde
Neu Damm
Cüstrin
Landsberg
Friedberg
Schwerin
Zehden
Mohrin
Wriezen
Oder Fl.
Warthe Fl.
Netz Fl.
Himmelstädt
Quartschen
Zorndorf 1758
Deutsche Meilen 15 auf einen Grad.
32
33
53

Der
NEUMARK
oder des
ÖSTLICHEN THEILES
von
BRANDENBURG
Soldinscher, Königsbergscher,
Landsbergscher
und
Friedbergscher Kreis.
Nro. 351.

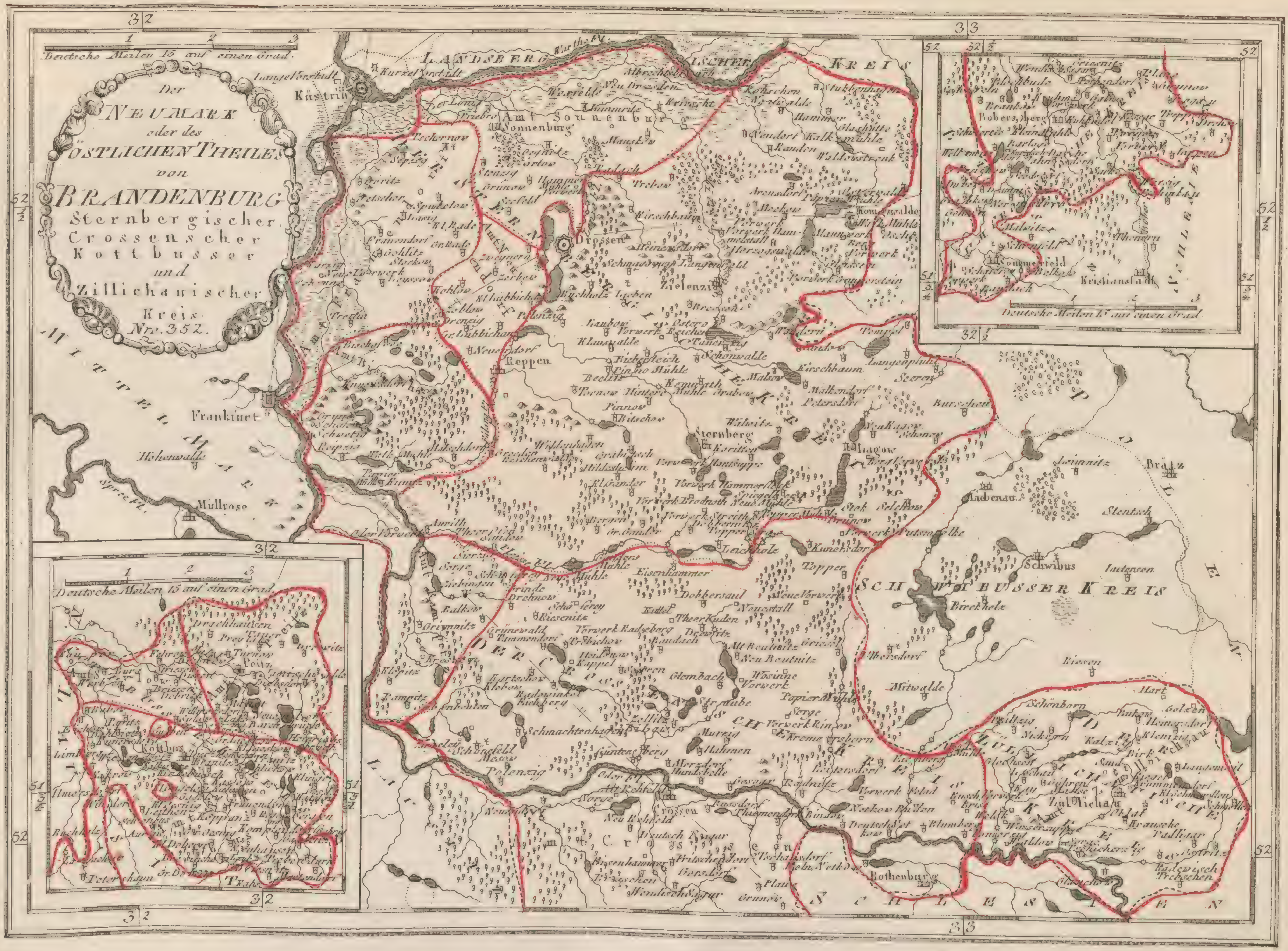
Der
NEUMARK
oder des
ÖSTLICHEN THEILES
von
BRANDENBURG
Sternbergischer
Crossenscher
Kottbusser
und
Zillichauischer
Kreis.
Nro. 352.
Deutsche Meilen 15 auf einen Grad.
1
2
3
32
33
52 1/2
52
51 1/2
LANDSBERG
KREIS
MITTEL MARK
Küstrin
Langefvorstadt
Kurzefvorstadt
Amt Sonnenburg
Sonnenburg
Drossen
Reppen
Frankfurt
Müllrose
Spree Fl.
Hohenwalde
Zielenzig
Sternberg
Lagow
Leichholz
Topper
Schwibus
SCHWIBUSSER KREIS
Birkholz
Liebenau
Brätz
Stentsch
Crossen
Rothenburg
Züllichau
Tschicherzig
Ober Fl.
Aurith
Polenzig
Schönfeld
Eisenhammer
Neuendorf
Schönborn
SCHLESIEN
Kottbus
Peitz
Drachhausen
Kristianstadt
Sommerfeld
Deutsche Meilen 15 auf einen Grad.

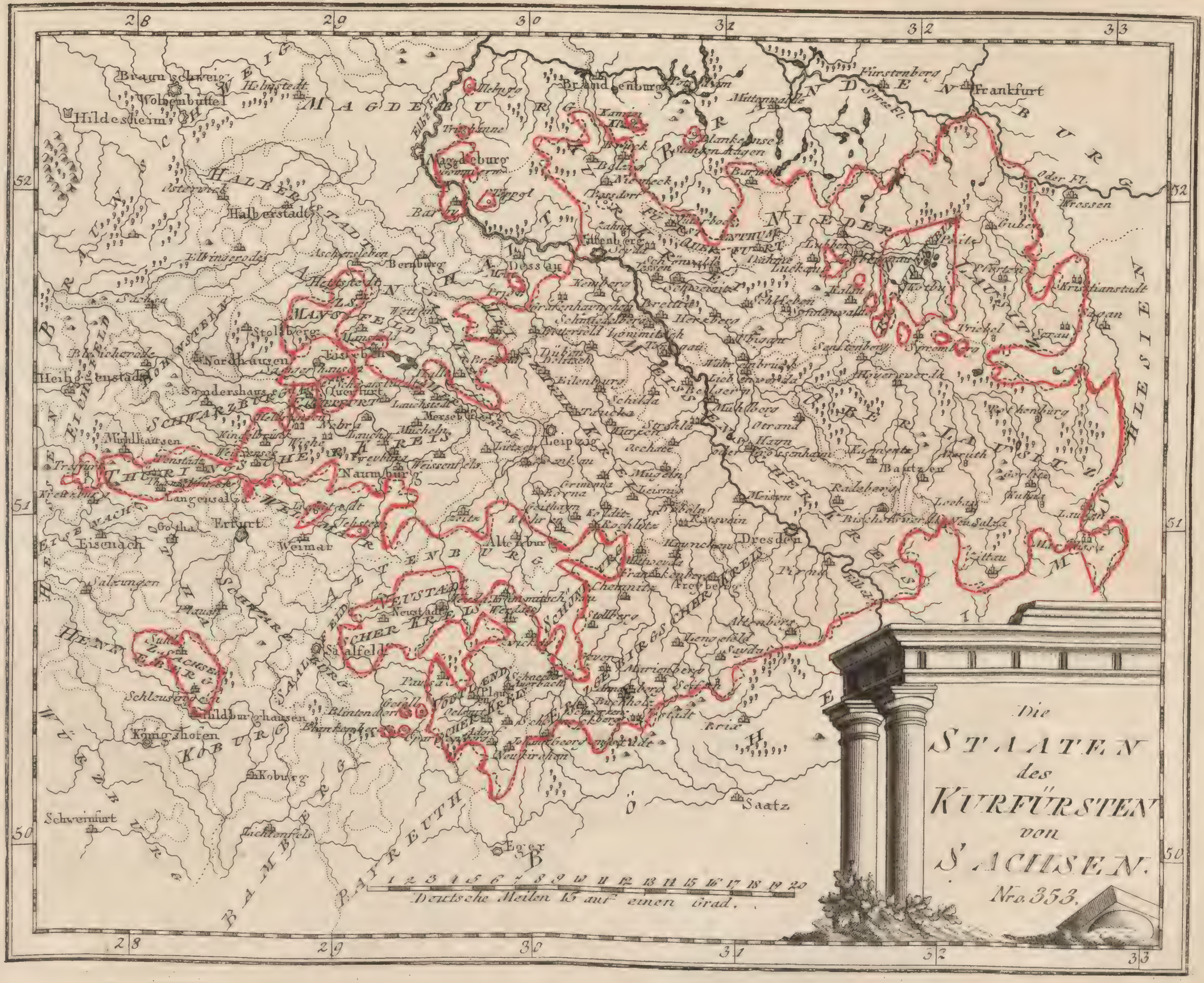
Braunschweig
Wolfenbüttel
Hildesheim
Magdeburg
Brandenburg
Frankfurt
Fürstenberg
Halberstadt
Bernburg
Dessau
Wittenberg
Crossen
Nordhausen
Sondershausen
Heiligenstadt
Mühlhausen
Querfurt
Eisleben
Merseburg
Leipzig
Naumburg
Weissenfels
Langensalza
Erfurt
Weimar
Gotha
Eisenach
Altenburg
Torgau
Eilenburg
Meissen
Dresden
Pirna
Bautzen
Görlitz
Zittau
Lauban
Chemnitz
Freyberg
Neustadt
Saalfeld
Plauen
Schleusingen
Hildburghausen
Königshofen
Koburg
Schweinfurt
Lichtenfels
Eger
Saatz
1 2 3 4 5 6 7 8 9 10 11 12 13 14 15 16 17 18 19 20
Deutsche Meilen 15 auf einen Grad.
28
29
30
31
32
33
52
51
50

Die
STAATEN
des
KURFÜRSTEN
von
SACHSEN.
N.ro 353.

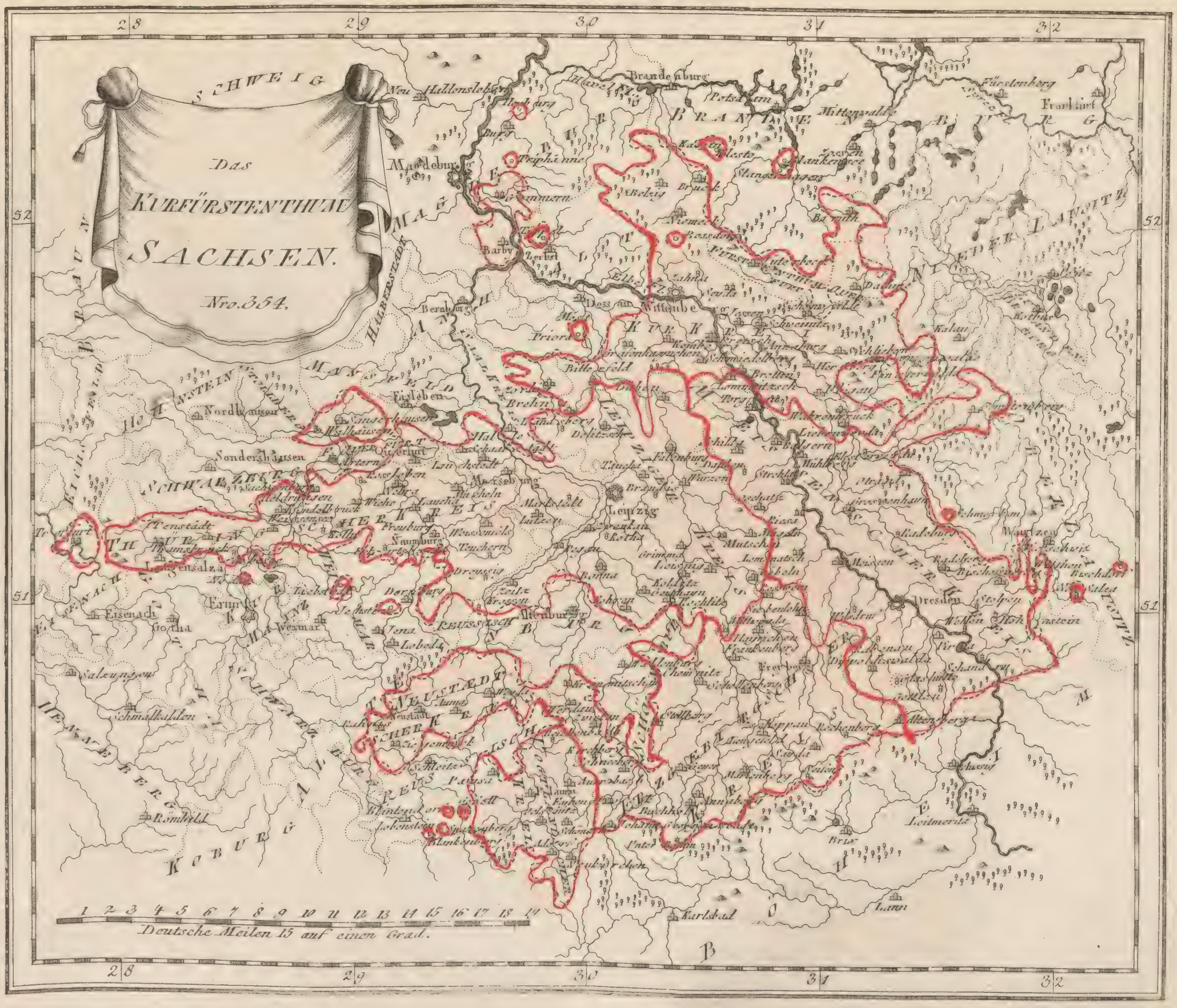
Das
Kurfürstenthum
Sachsen.
Nro. 354.
Deutsche Meilen 15 auf einen Grad.
1 2 3 4 5 6 7 8 9 10 11 12 13 14 15 16 17 18 19
28
29
30
31
32
52
51
Brandenburg
Potsdam
Magdeburg
Barby
Zerbst
Wittenbe
Bernburg
Eisleben
Nordhausen
Sondershausen
Halle
Merseburg
Leipzig
Naumburg
Weissenfels
Altenburg
Erfurt
Eisenach
Gotha
Weimar
Jena
Torgau
Meissen
Dresden
Pirna
Freyberg
Chemnitz
Zwickau
Plauen
Schmalkalden
Saleungen
Römhild
Karlsbad
Leitmeritz
Laun
Brix
Fürstenberg
Frankfurt
Kottbus
Kalau
Mittenwalde
Stolpen
Hohenstein
Langensalza
Frankenhausen
Querfurt
Delitzsch
Wurzen
Grimma
Rochlitz
Annaberg
Schneeberg
Schwarzenberg
Altenberg
Neustadt
Blankenstein
Lobenstein
Ronneburg
Greitz
Auerbach
Oelsnitz
Adorf
Neukirchen
Buchholz
Marienberg
Zöblitz
Sayda
Eilenburg
Schilda
Grossenhain
Radeberg
Bischofswerda
Königstein
Belzig
Jüterbog
Dahme
Schlieben
Herzberg
Liebenwerda
Mühlberg
Strehla
Oschatz
Mutschen
Leisnig
Döbeln
Waldheim
Mittweida
Hainichen
Frankenberg
Zeitz
Pegau
Borna
Lützen
Schwarzburg
Henneberg
Koburg
Thüringen
Schweig
Brandenburg
Magdeburg
Halberstadt
Anhalt
Mansfeld
Hohnstein
Eichsfeld
Niederlausitz
Oberlausitz
Kurkreis
Leipziger Kreis
Meissner Kreis
Erzgebirgischer Kreis
Thüringischer Kreis
Neustädter Kreis
Vogtländischer Kreis
Reussisch
Böhmen

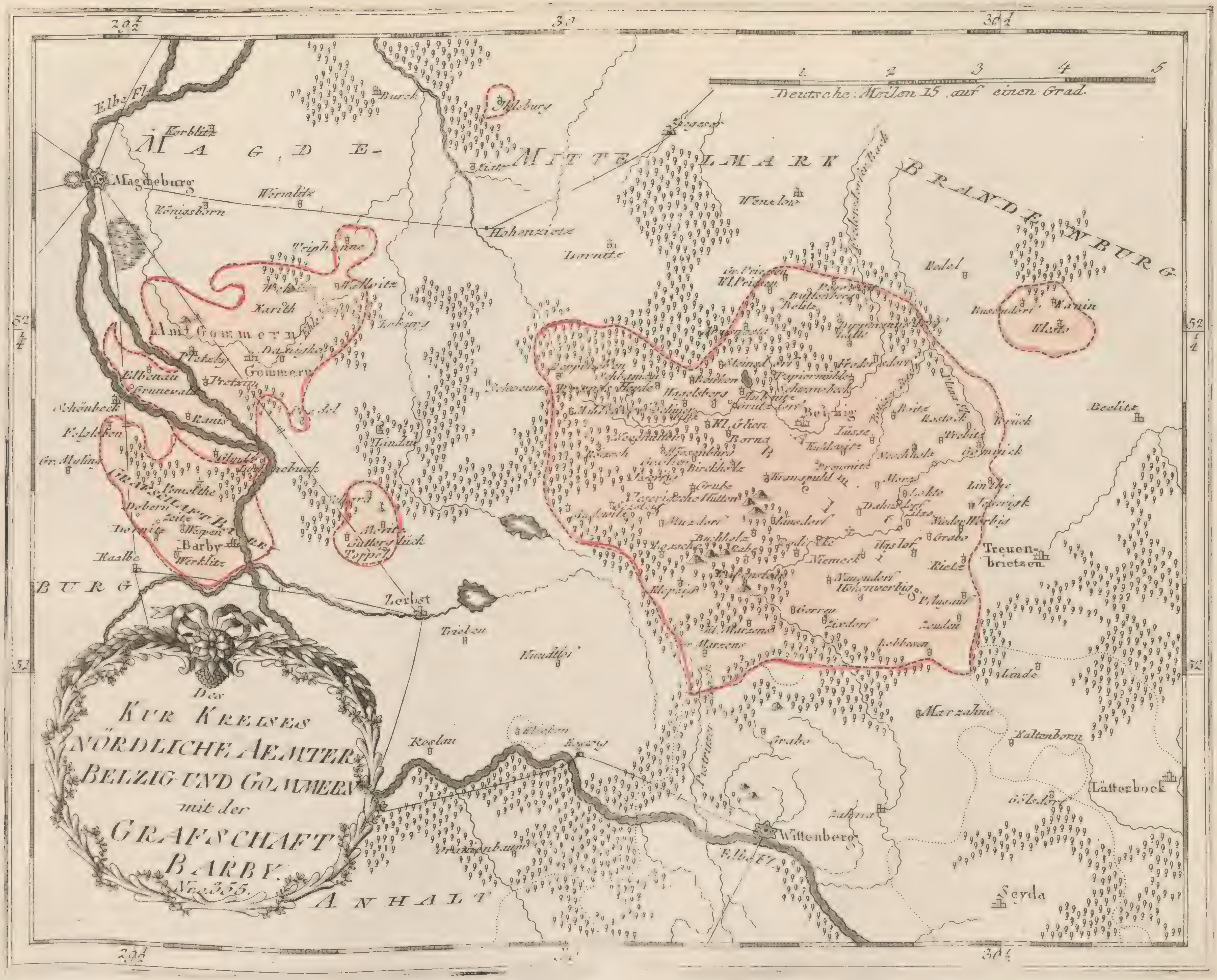

Des
KUR KREISES
NÖRDLICHE AEMTER
BELZIG UND GOMMERN
mit der
GRAFSCHAFT
BARBY.
Nr. 355.

1 2 3 4 5
Deutsche Meilen 15 auf einen Grad.
29½
30
30½
52¼
52
MAGDE-
MITTELMARK
BRANDENBURG
BURG
ANHALT
Elbe Fl.
Magdeburg
Königsborn
Wormlitz
Hohenziatz
Dornitz
Wenzlow
Amt Gommern
Gommern
Pretzin
Elbenau
Grunewalde
Schönbeck
Felgleben
Gr. Mulingen
Ranis
Grafschaft Barby
Barby
Werklitz
Kaalbe
Zerbst
Trieben
Roslau
Belzig
Kl. Glien
Borna
Treuenbrietzen
Beelitz
Brück
Wittenberg
Elbe Fl.
Zahna
Marzahne
Kaltenborn
Lütterbock
Seyda
Linde
Niemeck
Hohenwerbig
Dahnsdorf
Rietz
Grabo
Lobbesen
Zeuden
Ziedorf
Görzke
Wiesenburg
Buchholz
Rabe
Burg
Leitzkau
Lindau
Schweinitz
Ziesar
Rodal
Kl. Marzena

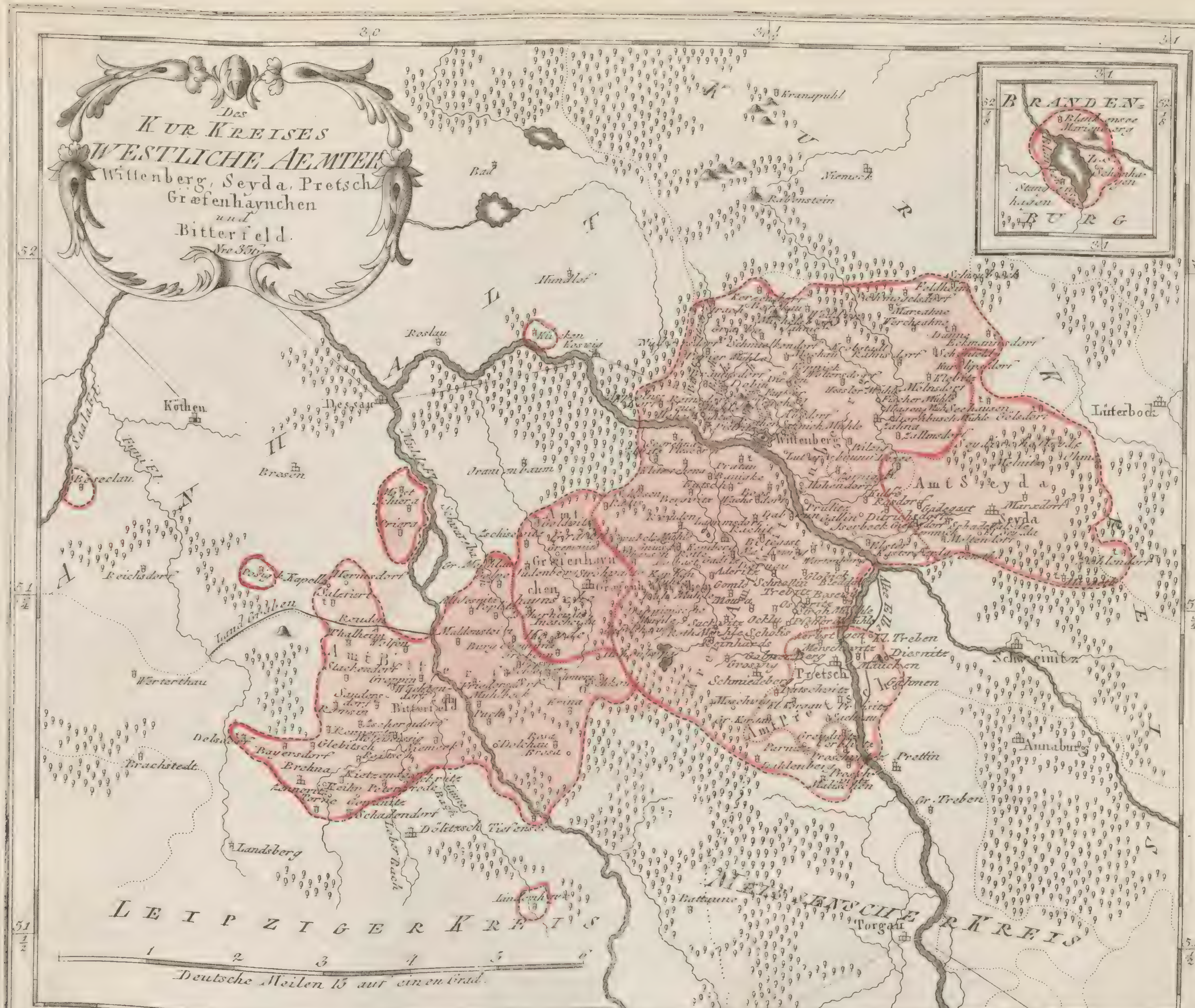
Des
Kur Kreises
Westliche Aemter
Wittenberg, Seyda, Pretsch
Græfenhaynchen
und
Bitterfeld.
Nro 357
Branden
Burg
Anhalt
Kur
Marck
Amt Seyda
Seyda
Wittenberg
Pretsch
Amt Bitterfeld
Bitterfeld
Amt Grœfenhayn chen
Leipziger Kreis
Meissenscher Kreis
Dessau
Köthen
Roslau
Koswig
Lüterbock
Schweinitz
Annaburg
Prettin
Torgau
Landsberg
Delitzsch
Schmiedeberg
Kemberg
Zahna
Elbe
Mulde
Saale
Land Graben
1 2 3 4 5 6
Deutsche Meilen 15 auf einen Grad.
30
31
52
51 3/4
51 1/2

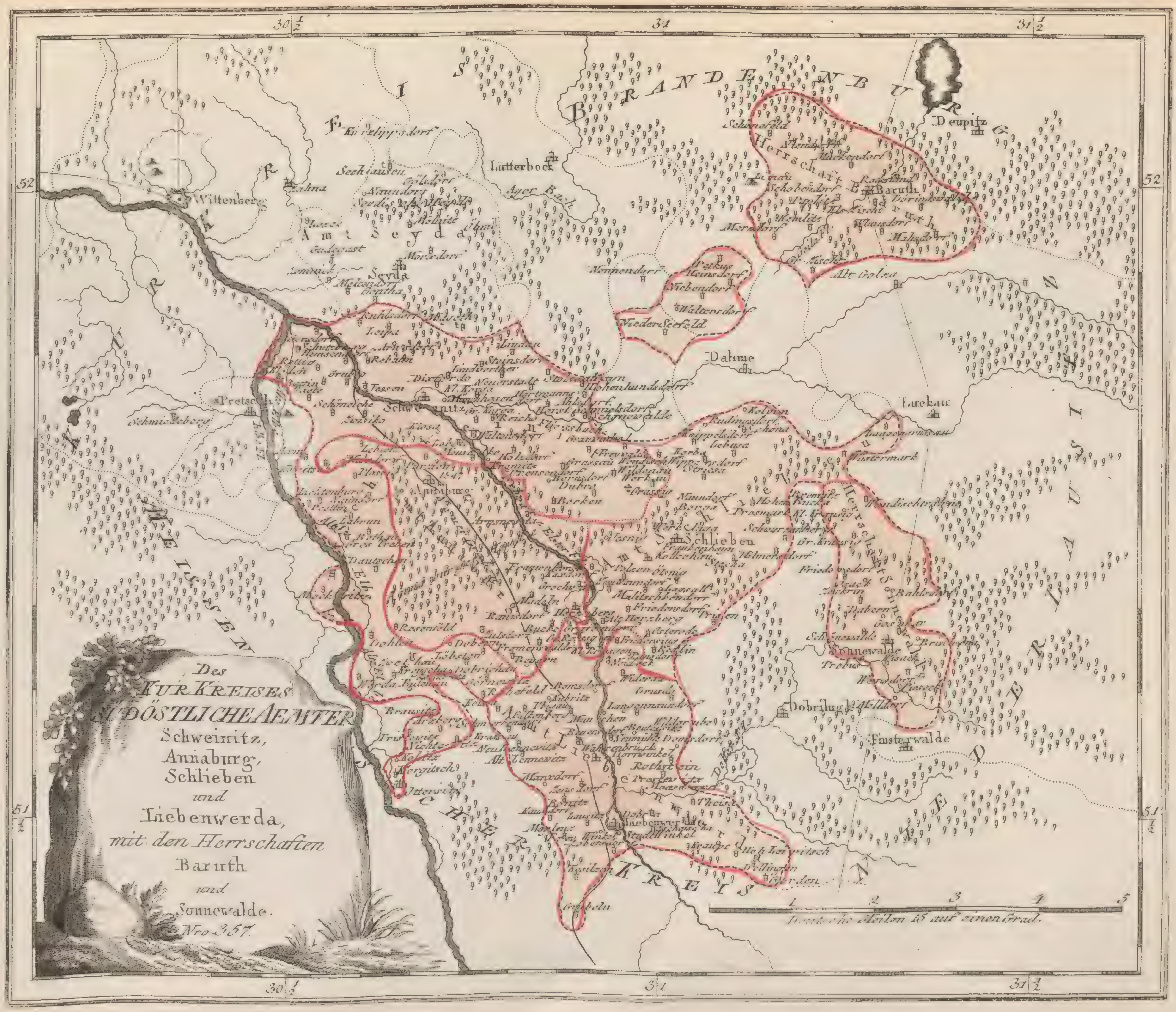

Des
KUR KREISES
SÜDÖSTLICHE AEMTER
Schweinitz,
Annaburg,
Schlieben
und
Liebenwerda,
mit den Herrschaften
Baruth
und
Sonnewalde.
Nro 357.

30 1/2
31
31 1/2
52
51 1/2
F I S
BRANDENBURG
KREIS
MEISSENER
NIEDER LAUSIZ
Herrschaft Baruth
Amt Seyda
Amt Schlieben
Herrschaft Sonnewalde
Wittenberg
Zahna
Kurzlipsdorf
Seehausen
Lütterbock
Ager Bach
Seyda
Deupitz
Baruth
Alt Golza
Dahme
Luckau
Schönefeld
Nennendorf
Nieder Seefeld
Wahlensdorf
Pretsch
Schmiedeberg
Jessen
Schweinitz
Annaburg
Schlieben
Hohenlandsdorf
Schönewalde
Herzberg
Dobrilugk
Finsterwalde
Sonnewalde
Liebenwerda
Mückenberg
Dautschen
Elbe
Elster
Kosilenz
Gröbeln
Wendisch Drehna
Kasel
Lebusa
Hohen Bucko
Friedersdorf
Mühlberg
Rosenfeld
Deutsche Meilen 15 auf einen Grad.
1
2
3
4
5

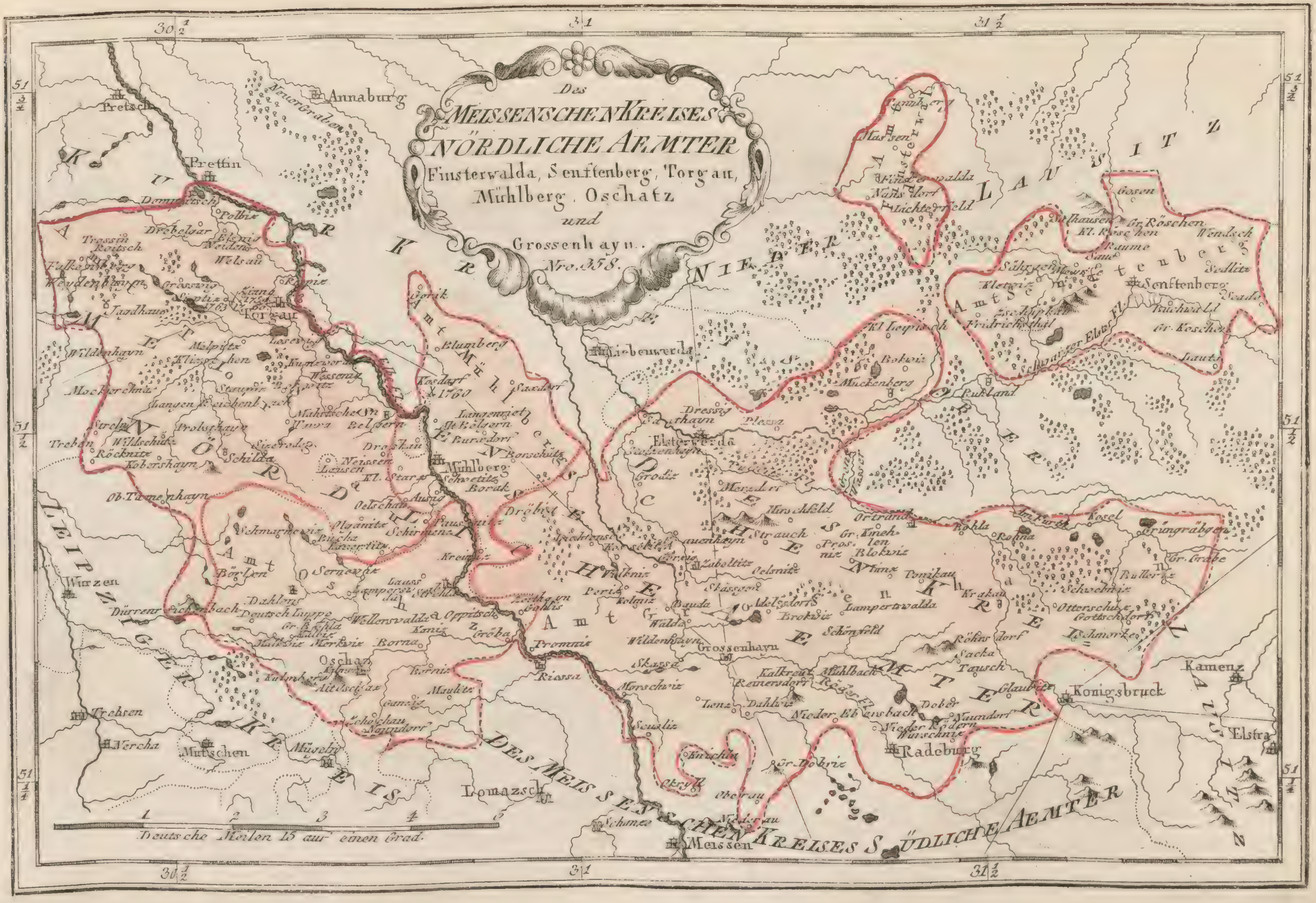
Des
MEISSENSCHEN KREISES
NÖRDLICHE AEMTER
Finsterwalda, Senftenberg, Torgau,
Mühlberg, Oschatz
und
Grossenhayn.
Nro. 358.
30 1/2
31
31 1/2
51 3/4
51 1/2
51 1/4
KURKREIS
NIEDER LAUSITZ
LEIPZIGER KREIS
DES MEISSENSCHEN KREISES SÜDLICHE AEMTER
OBER LAUSITZ
Amt Torgau
Amt Mühlberg
Amt Oschatz
Amt Grossenhayn
Amt Finsterwalda
Amt Senftenberg
Amt Dahlen
Amt Börlen
Annaburg
Pretsch
Prettin
Torgau
Liebenwerda
Elsterwerda
Mühlberg
Strehla
Schilda
Wurzen
Oschatz
Trebsen
Nercha
Mutschen
Mügeln
Lomazsch
Riesa
Grossenhayn
Meissen
Radeburg
Königsbruck
Kamenz
Elstra
Finsterwalda
Senftenberg
Ruhland
Ortrand
Schwarze Elster Fl.
1 2 3 4 5
Deutsche Meilen 15 auf einen Grad.

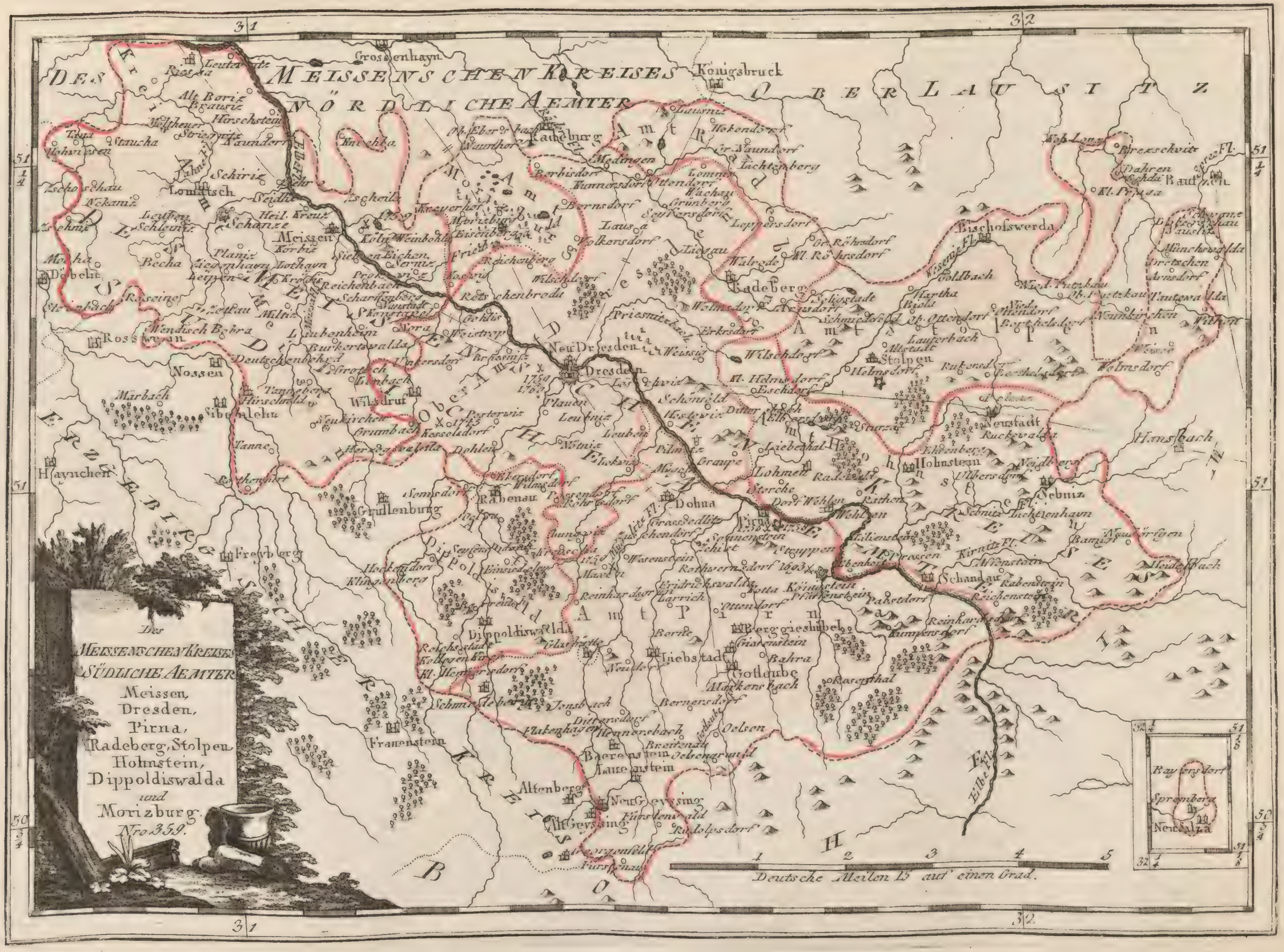

Des
MEISSENSCHEN KREISES
SÜDLICHE AEMTER
Meissen,
Dresden,
Pirna,
Radeberg, Stolpen
Hohnstein,
Dippoldiswalda
und
Morizburg.
Nro 359.

DES MEISSENSCHEN KREISES
NÖRDLICHE AEMTER
OBER LAUSITZ
ERZGEBIRGISCHER KREIS
BÖHMEN
Amt Meissen
Amt Morizburg
Amt Radeberg
Amt Stolpen
Amt Hohnstein
Amt Pirna
Amt Dippoldiswalda
Ober Amt Dresden
Grossenhayn
Königsbruck
Radeburg
Meissen
Lommatsch
Döbeln
Rosswein
Nossen
Siebenlehn
Haynchen
Freyberg
Frauenstein
Altenberg
Neu Geyssing
Alt Geyssing
Lauenstein
Baerenstein
Dippoldiswalda
Rabenau
Grillenburg
Wilsdruf
Moritzburg
Neu Dresden
Dresden
Dohna
Pirna
Königstein
Berggieshübel
Liebstadt
Gottleube
Schandau
Wehlen
Hohnstein
Neustadt
Sebniz
Stolpen
Radeberg
Bischofswerda
Pulsnitz
Lichtenberg
Lausnitz
Medingen
Laus
Tharandt
Plauen
Leubniz
Pillnitz
Hansbach
Rayersdorf
Spremberg
Neusalza
Elbe Fl.
Spree Fl.
Wesenitz Fl.
Müglitz Fl.
Kirnitz Fl.
1756
1759
1745
1639
1 2 3 4 5
Deutsche Meilen 15 auf einen Grad.
31
32
51
50 3/4
51 1/4

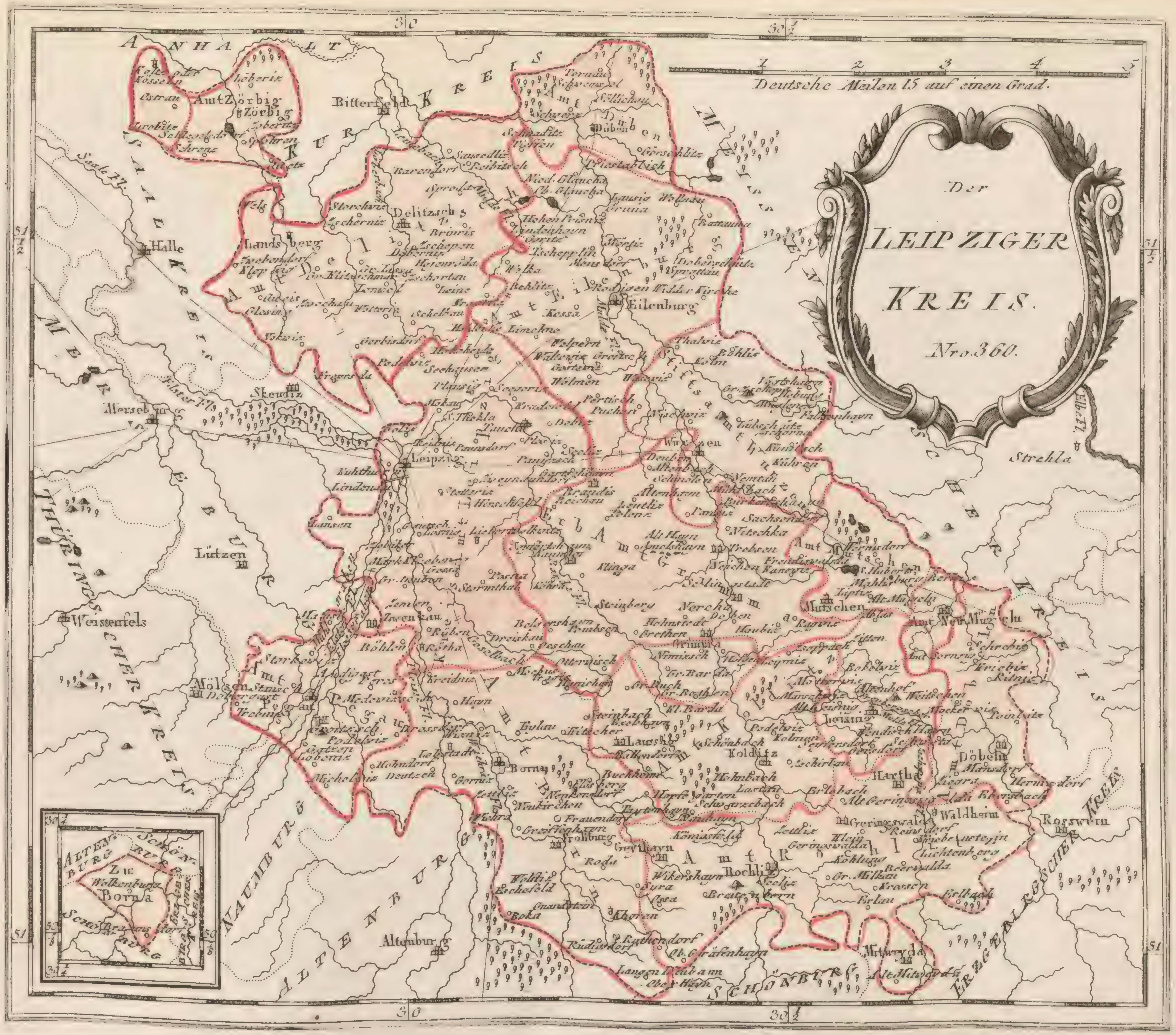

Der
LEIPZIGER
KREIS.
Nro 360.

Deutsche Meilen 15 auf einen Grad.
1
2
3
4
5
30
30 1/2
51 1/2
51
ANHALT
KUR KREIS
SAALKREIS
MERSEBURG
THÜRINGISCHER KREIS
WEISSENFELSCHER KREIS
NAUMBURG
ALTENBURG
SCHÖNBURG
ERZGEBIRGISCHER KREIS
MEISSNISCHER KREIS
Amt Zörbig
Zörbig
Bitterfeld
Amt Düben
Düben
Amt Delitzsch
Delitzsch
Landsberg
Halle
Amt Eilenburg
Eilenburg
Stifts Amt Wurzen
Wurzen
Skeuditz
Merseburg
Leipzig
Lützen
Weissenfels
Erb Amt Grimma
Grimma
Amt Mutschen
Mutschen
Amt Neu Mügeln
Amt Pegau
Pegau
Mölsen
Amt Borna
Borna
Amt Leisnig
Leisnig
Döbeln
Hartha
Waldheim
Rosswein
Amt Kolditz
Kolditz
Amt Rochlitz
Rochlitz
Geythayn
Frohburg
Mitweyda
Altenburg
Strehla
Elbe Fl.
Saale Fl.
Elster Fl.
Mulde Fl.
Alten Burg
Schön Burg
Zu Wolkenburg
Borna

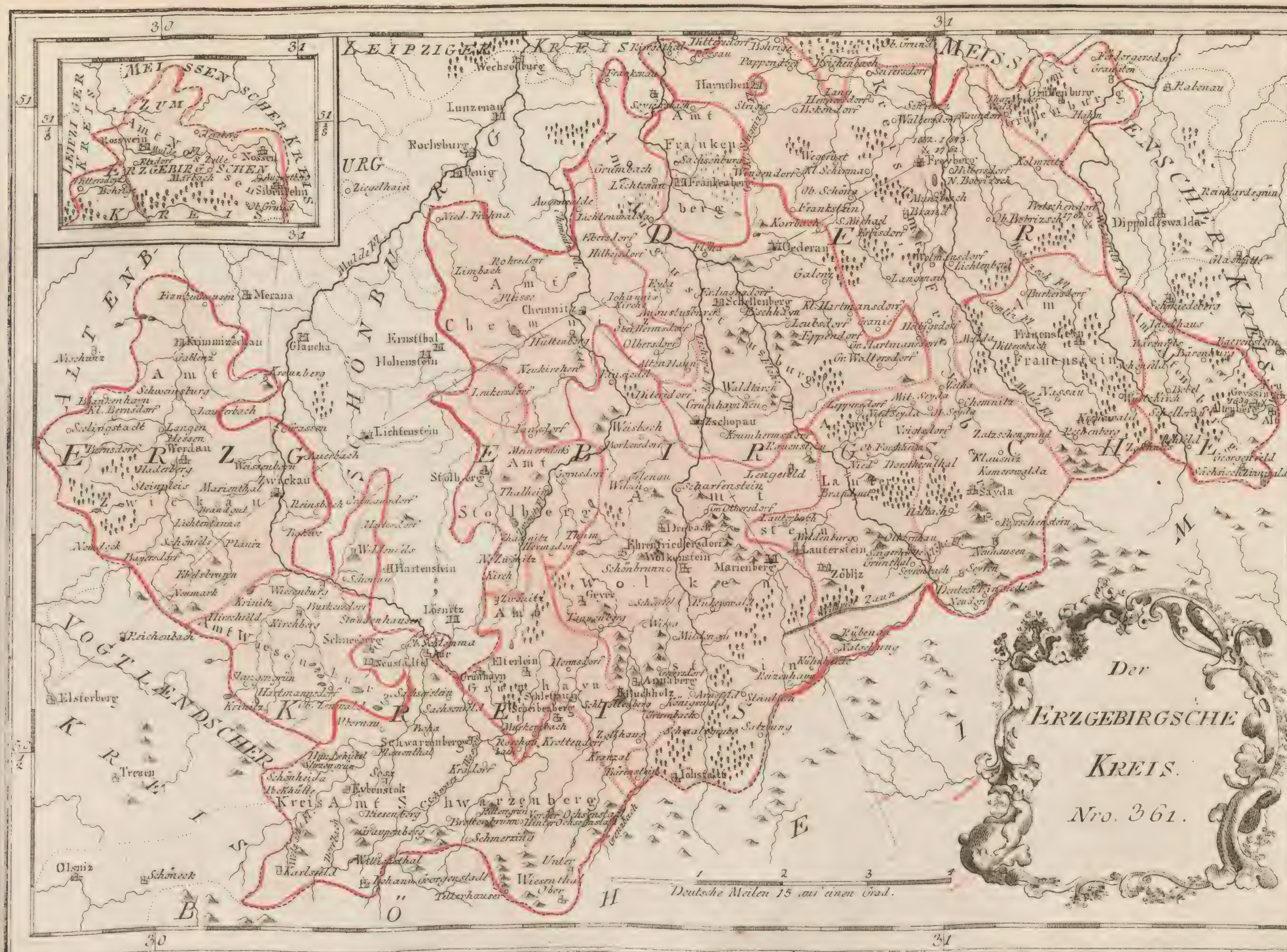
Der
ERZGEBIRGSCHE
KREIS.
Nro. 361.
Deutsche Meilen 15 auf einen Grad.
1
2
3
4
30
31
51
50 1/2
LEIPZIGER KREIS
MEISSENSCHER KREIS
VOGTLÆNDSCHER KREIS
ALTENBURG
SCHÖNBURG
ERZGEBIRGSCHER KREIS
BÖHMEN
ZUM MEISSENSCHEN KREIS
ERZGEBIRGSCHEN KREIS
LEIPZIGER KREIS
Rosswein
Nossen
Zelle
Siebenlehn
Wechselburg
Lunzenau
Rochsburg
Penig
Ziegelhain
Haynchen
Amt Frankenberg
Sachsenburg
Frankenberg
Lichtenau
Augustusburg
Oederan
Freyberg
Amt Freyberg
Brand
Dippoldiswalda
Kolmnitz
Rabenau
Grüllenburg
Amt Chemnitz
Chemnitz
Limbach
Glaucha
Ernstthal
Hohenstein
Lichtenstein
Amt Zwickau
Zwickau
Werdau
Crimmitzschau
Merana
Amt Schweinsburg
Kreuzberg
Amt Stolberg
Stolberg
Hartenstein
Lösnitz
Amt Wiesenburg
Wiesenburg
Reichenbach
Elsterberg
Treuen
Ölsnitz
Schöneck
Karlsfeld
Johanngeorgenstadt
Amt Schwarzenberg
Schwarzenberg
Eybenstok
Schneeberg
Neustädtel
Amt Grünhayn
Grünhayn
Scheibenberg
Elterlein
Schlettau
Annaberg
Buchholz
Amt Wolkenstein
Wolkenstein
Marienberg
Zöbliz
Amt Lauterstein
Lauterstein
Zschopau
Scharfenstein
Lengefeld
Amt Frauenstein
Frauenstein
Sayda
Purschenstein
Neuhausen
Geyer
Thum
Ehrenfriedersdorf
Jöhstadt
Wiesenthal
Weipert
Kupferberg
Bärenstein
Altenberg
Geising
Lauenstein
Amt Altenberg
Schellenberg
Flöha
Mittweida
Hainichen

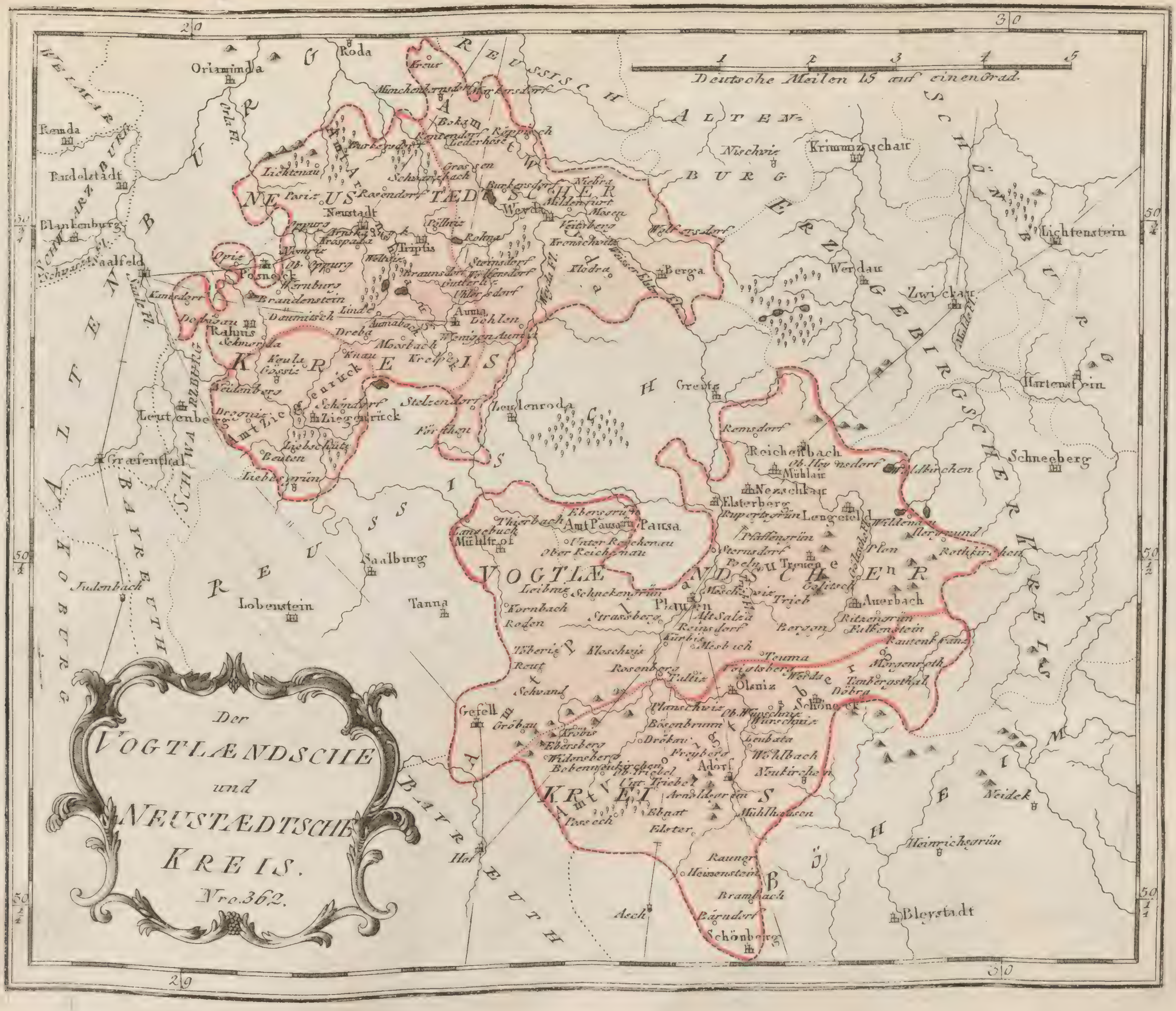

Der VOGTLÆNDSCHE und NEUSTÆDTSCHE KREIS.

Nro. 362.

1 2 3 4 5
Deutsche Meilen 15 auf einen Grad.
20
30
29
50 3/4
50 1/2
50 1/4
NEUSTÆDTSCHER KREIS
VOGTLÆNDSCHER KREIS
Amt Ziegenrück
Amt Plauen
Amt Voigtsberg
Amt Pausa
REUSSISCH
ALTENBURG
SCHÖNBURG
ERZGEBIRGSCHER KREIS
SCHWARZBURG
ALTENBURG
BAYREUTH
BÖHMEN
KOBURG
WEIMAR
REUSS
Roda
Oriamünda
Renda
Rudolstadt
Blankenburg
Saalfeld
Pösneck
Neustadt
Triptis
Weyda
Berga
Auma
Ziegenrück
Leutenberg
Graefenthal
Lobenstein
Saalburg
Tanna
Mühltrof
Pausa
Gefell
Hof
Leulenroda
Greutz
Reichenbach
Mühlau
Netzschkau
Elsterberg
Lengefeld
Treuen
Auerbach
Falkenstein
Plauen
Ölsniz
Schöneck
Adorf
Elster
Schönberg
Asch
Bleystadt
Krimmitschau
Werdau
Zwickau
Lichtenstein
Hartenstein
Schneeberg
Kirchberg
Neidek
Heinrichsgrün
Nischwitz
Wolfersdorf
Klodra
Rosendorf
Schwarzbach
Grossen
Burkersdorf
Lichtenau
Posniz
Döhlen
Wenigen Auma
Kreisviz
Stelzendorf
Förthen
Dreba
Knau
Moxbach
Kaula
Gossitz
Neidenberg
Drogniz
Schöndorf
Liebschütz
Beuten
Liebengrün
Thierbach
Langebuch
Ebersgrün
Unter Reichenau
Ober Reichenau
Leibniz
Schneckengrün
Kornbach
Roden
Strassberg
Töberiz
Reut
Schwand
Kloschwiz
Rosenberg
Tälitz
Mesbach
Kürbiz
Reinsdorf
Alt Salza
Meschwiz
Trieb
Bergen
Theuma
Voigtsberg
Werda
Tanbergsthal
Morgenroth
Rautenkranz
Ritzengrün
Rothkirchen
Plon
Wildenau
Steinpleis
Remsdorf
Ob. Heynsdorf
Waldkirchen
Ruppertsgrün
Pfaffengrün
Sternsdorf
Poelen
Galitsch
Planschwiz
Bösenbrunn
Dröbau
Freyberg
Gröbau
Arnolsgrün
Ebersberg
Wiedersberg
Bobenneukirchen
Ob. Triebel
Unt. Triebel
Posseck
Ebnat
Arnoldsgrün
Mühlhausen
Neukirchen
Wohlbach
Leubata
Würschniz
Ob. Würschniz
Raunger
Heisenstein
Brambach
Bärendorf
Judenbach
Orla Fl.
Saal Fl.
Weida Fl.
Mulde Fl.
Elster Fl.

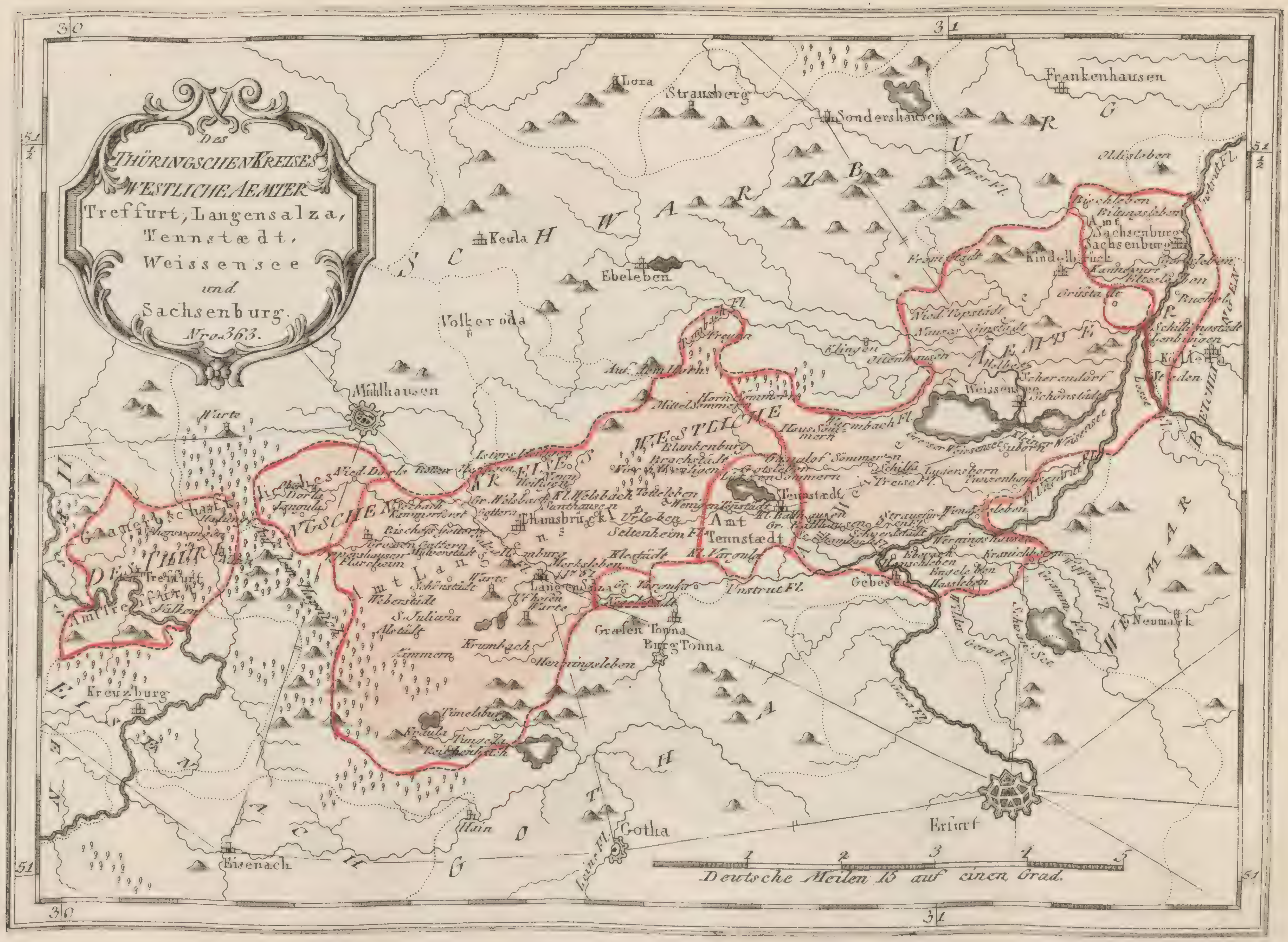

Des THÜRINGSCHEN KREISES WESTLICHE AEMTER Treffurt, Langensalza, Tennstædt, Weissensee und Sachsenburg. Nro 363.

30
31
51
51 ½
Frankenhausen
Lora
Strausberg
Sondershausen
Keula
Ebeleben
Volkeroda
Mühlhausen
Warte
Oldisleben
Bischleben
Amt Sachsenburg
Sachsenburg
Kindelbrück
Frömmstädt
Grüssen
Nied. Töpstädt
Weissensee
Schernndorf
Gr. Weissensee
Kl. Weissensee
Kl. Vargula
Gr. Vargula
Gebes
Kölleda
WESTLICHE
Blankenburg
Tennstædt
Amt Tennstædt
Thamsbrück
Seltenheim
Langensalza
Merxleben
Ufhoven
Schönstädt
Weberstädt
S. Juliana
Altstädt
Zimmern
Krumbach
Henningsleben
Tüngeda
Reichenbach
Gräfen Tonna
Burg Tonna
Treffurt
Amt Treffurt
Falken
Kreuzburg
Eisenach
Hain
Gotha
Erfurt
Neumark
Unstrut Fl.
Gera Fl.
Wipper Fl.
Leine Fl.
S C H W A R Z B U R G
W E I M A R
G O T H A
E I S E N A C H
1 2 3 4 5
Deutsche Meilen 15 auf einen Grad.

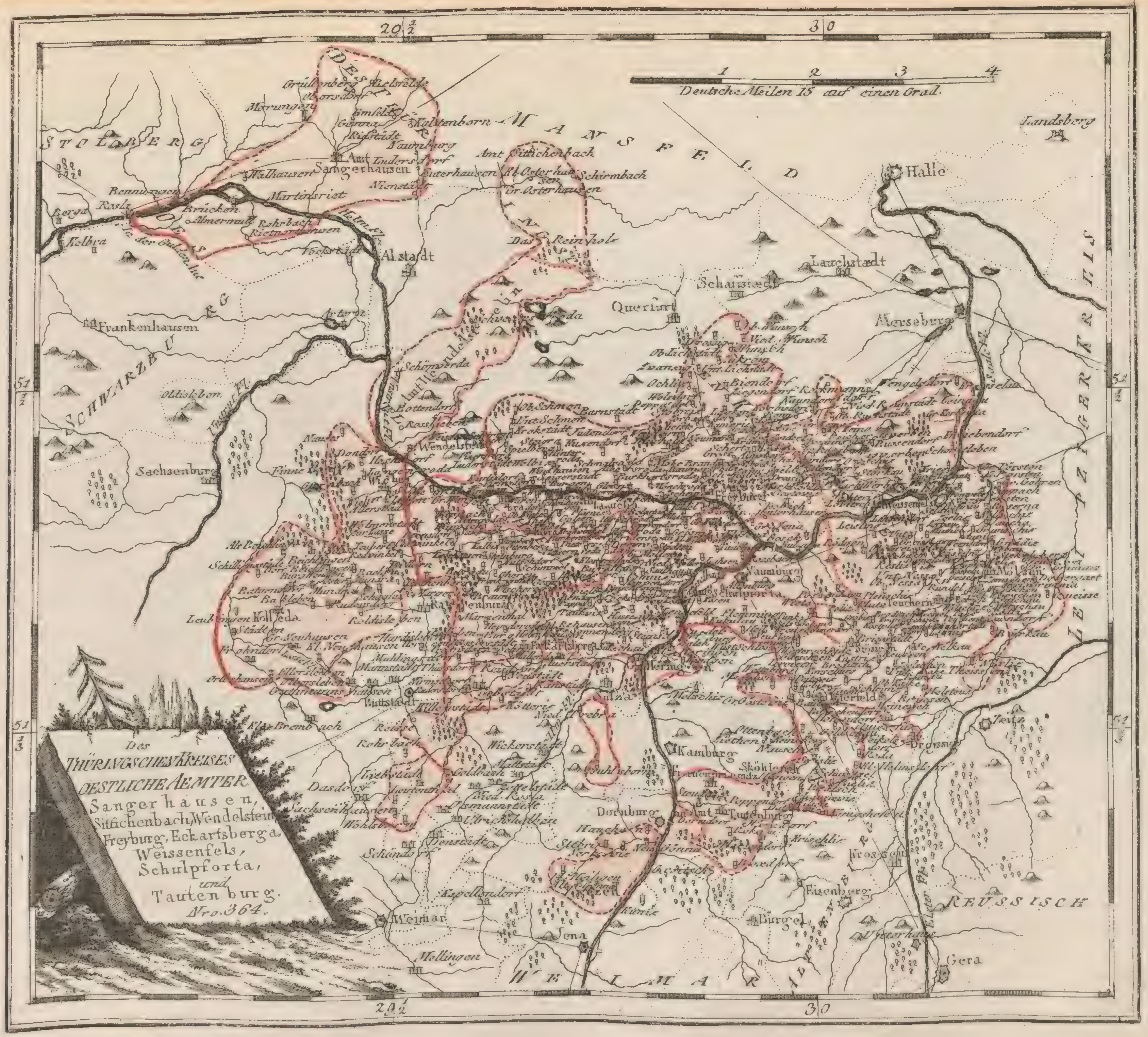
Des
THÜRINGSCHEN KREISES
OESTLICHE AEMTER
Sangerhausen,
Sittichenbach, Wendelstein,
Freyburg, Eckartsberga,
Weissenfels,
Schulpforta,
und
Tautenburg.
Nro. 364.
1 2 3 4
Deutsche Meilen 15 auf einen Grad.
29 1/2
30
51 1/2
51 1/3
STOLBERG
MANSFELD
SCHWARZBURG
LEIPZIGER KREIS
REUSSISCH
WEIMAR
ALTENBURG
Halle
Landsberg
Merseburg
Lauchstaedt
Scharstaedt
Querfurt
Sangerhausen
Alstadt
Frankenhausen
Artern
Sachsenburg
Kolleda
Buttstaedt
Naumburg
Schulpforta
Freyburg
Weissenfels
Teuchern
Mölsen
Zeitz
Kamburg
Dornburg
Tautenburg
Eisenberg
Krossen
Bürgel
Jena
Weimar
Gera
Mellingen
Heiligen Kreutz
Eckartsberga
Rastenburg
Wendelstein
Amt Sittichenbach
Kaltenborn
Rosla
Kelbra
Berga
Helm Fl.
Unstrut Fl.
Elster Fl.

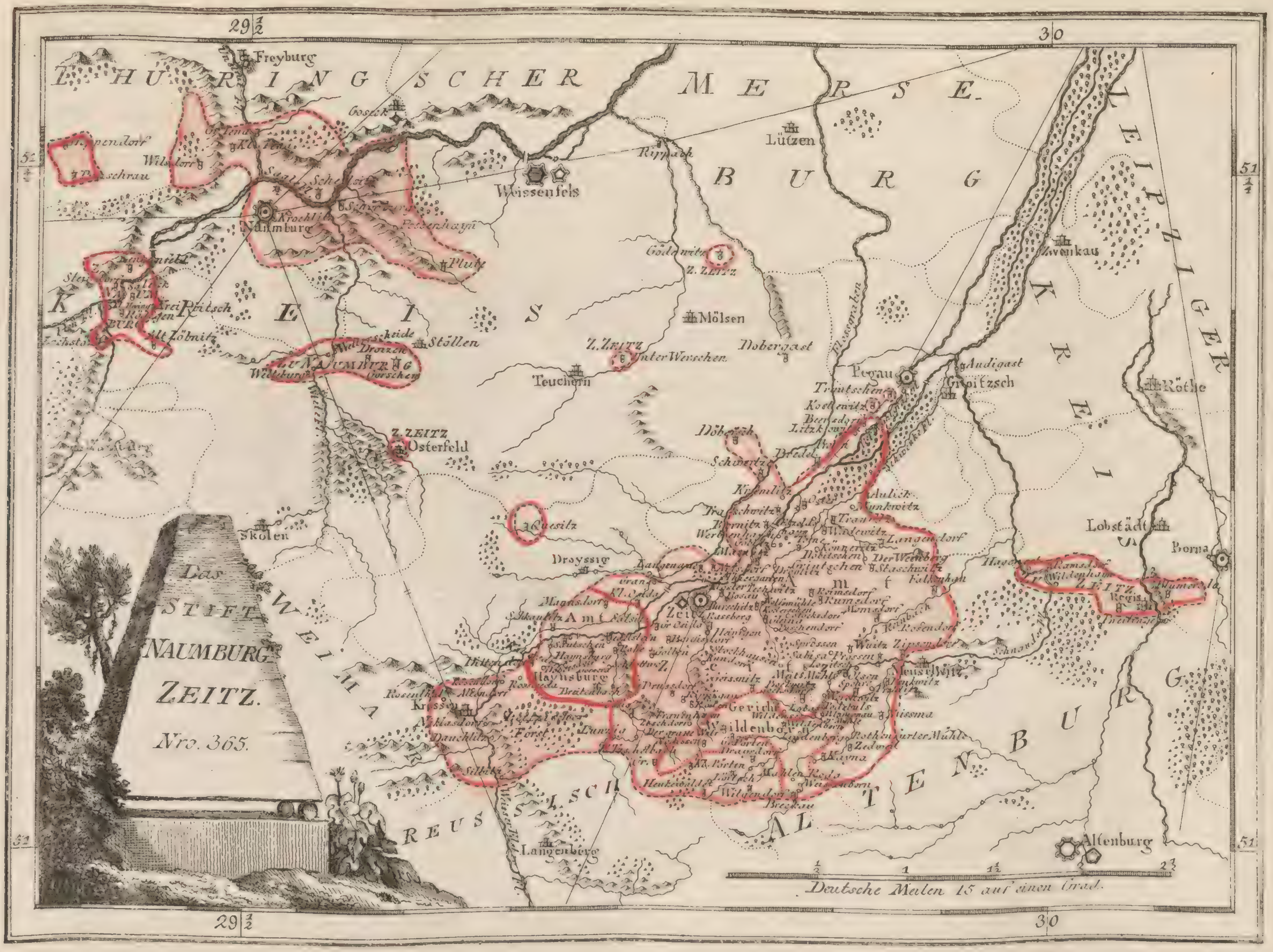
Das
STIFT
NAUMBURG
ZEITZ.
Nro. 365.
29 1/2
30
51 1/4
51
THURINGSCHER KREIS
MERSEBURG
LEIPZIGER KREIS
ALTENBURG
WEIMAR
REUSSISCH
Freyburg
Gosek
Naumburg
Weissenfels
Lützen
Rippach
Zwenkau
Mölsen
Teuchern
Stöllen
Osterfeld
Z. ZEITZ
Unter Werschen
Dobergast
Pegau
Groitzsch
Audigast
Röthe
Lobstädt
Borna
Zeitz
Droyssig
Haynsburg
Skölen
Kressen
Langenberg
Weidenborn
Gericht
Amt
Altenburg
Deutsche Meilen 15 auf einen Grad.
1/2
1
1 1/2
2

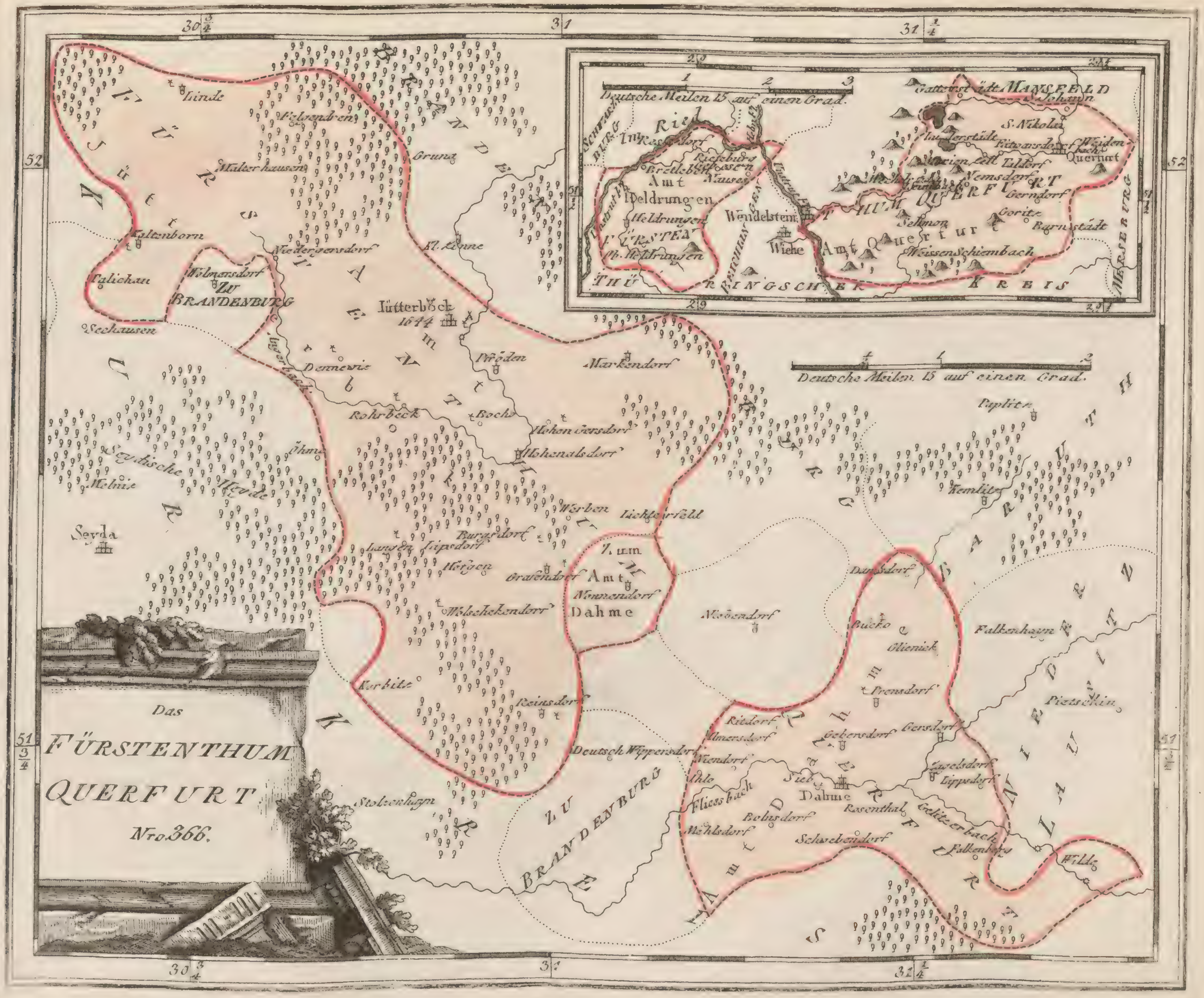
Das
FÜRSTENTHUM
QUERFURT
Nro. 366.
Deutsche Meilen 15 auf einen Grad.
Deutsche Meilen 15 auf einen Grad.
30 3/4
31
31 1/4
52
51 3/4
MANSFELD
Amt Heldrungen
Wendelstein
Wiehe
Amt Querfurt
Querfurt
THÜRINGSCHER KREIS
MERSEBURG
Linde
Malterhausen
Gruna
Kaltenborn
Niedergersdorf
Kl. Lenne
Jüterbock 1644
Wolmersdorf
Zu BRANDENBURG
Seehausen
Dennewiz
Rohrbeck
Bochow
Hohen Gersdorf
Hohenalsdorf
Markendorf
Pröden
Seydische Heyde
Seyda
Melnize
Werben
Lichterfeld
Burgsdorf
Langen Lipsdorf
Zum Amt Dahme
Nonnendorf
Grafendorf
Wolschekendorf
Kurbitz
Reinsdorf
Deutsch Wippersdorf
Stolzenhayn
ZU BRANDENBURG
Dahme
Amt Dahme
Riedorf
Ulmersdorf
Wiendorf
Gebersdorf
Prensdorf
Glienick
Bucko
Falkenhayn
Pietschin
Kemlitz
Paplitz
Gersdorf
Fliessbach
Rosenthal
Schwebendorf
Falkenberg
Wildau
NIEDER LAUSITZ
BARUTH
KURKREIS

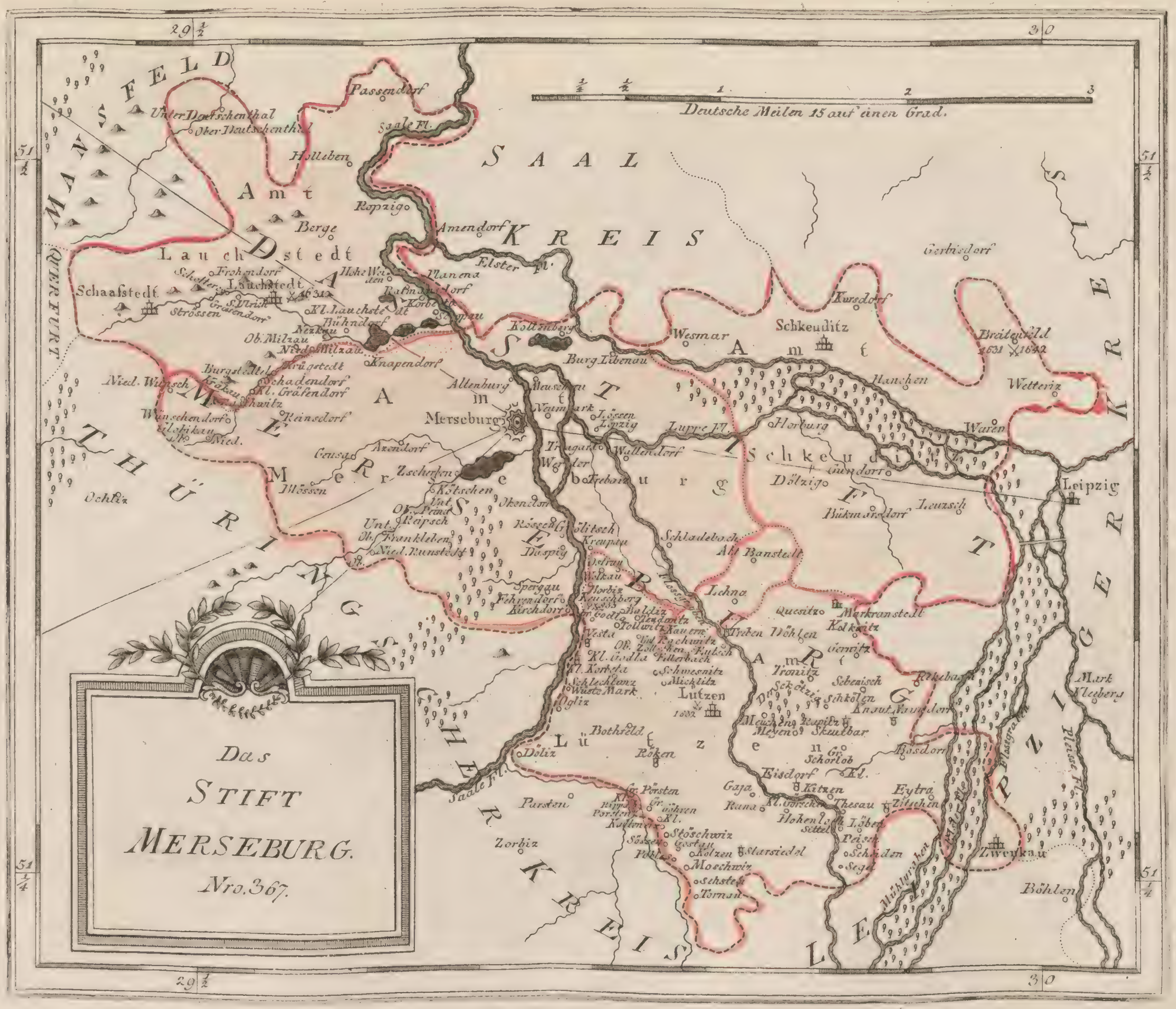
Das
STIFT
MERSEBURG.
Nro. 367.
Deutsche Meilen 15 auf einen Grad.
¼ ½ 1 2 3
29 ½
30
51 ½
51 ¼
MANSFELD
QUERFURT
THÜRINGISCHER KREIS
SAAL KREIS
LEIPZIGER KREIS
Amt Lauchstedt
Amt Merseburg
Stift Merseburg
Amt Schkeuditz
Amt Lützen
Saale Fl.
Elster Fl.
Luppe Fl.
Pleisse Fl.
Mühlgraben
Merseburg
Leipzig
Schkeuditz
Lützen
Lauchstedt
Schaafstedt
Zwenkau
Passendorf
Hollsben
Rapzig
Amendorf
Berge
Unter Deutschenthal
Ober Deutschenthal
Planena
Knapendorf
Allenburg
Kollenbay
Burg Libenau
Wesmar
Kursdorf
Gerbisdorf
Breitenfeld 1631 1642
Wetteriz
Hanchen
Horburg
Dölzig
Gundorf
Leuzsch
Bükmansdorf
Schladebach
Alt Bansteht
Lehna
Quesitz
Markranstedt
Kolkwitz
Zscherben
Kötschen
Ockendorf
Rössen
Kreupau
Dospig
Geusa
Blössen
Ochliz
Nied. Wunsch
Spergau
Kirchdorf
Mark Klebers
Röken
Döliz
Pursten
Zorbiz
Stöschwitz
Gostau
Kolzen
Starsiedel
Moschwitz
Schkölen
Eisdorf
Kitzen
Thesau
Löben
Eytra
Zitschen
Rödgen
Rösdorf
Böhlen
Gaja
Rana
Tornau
Sechsten

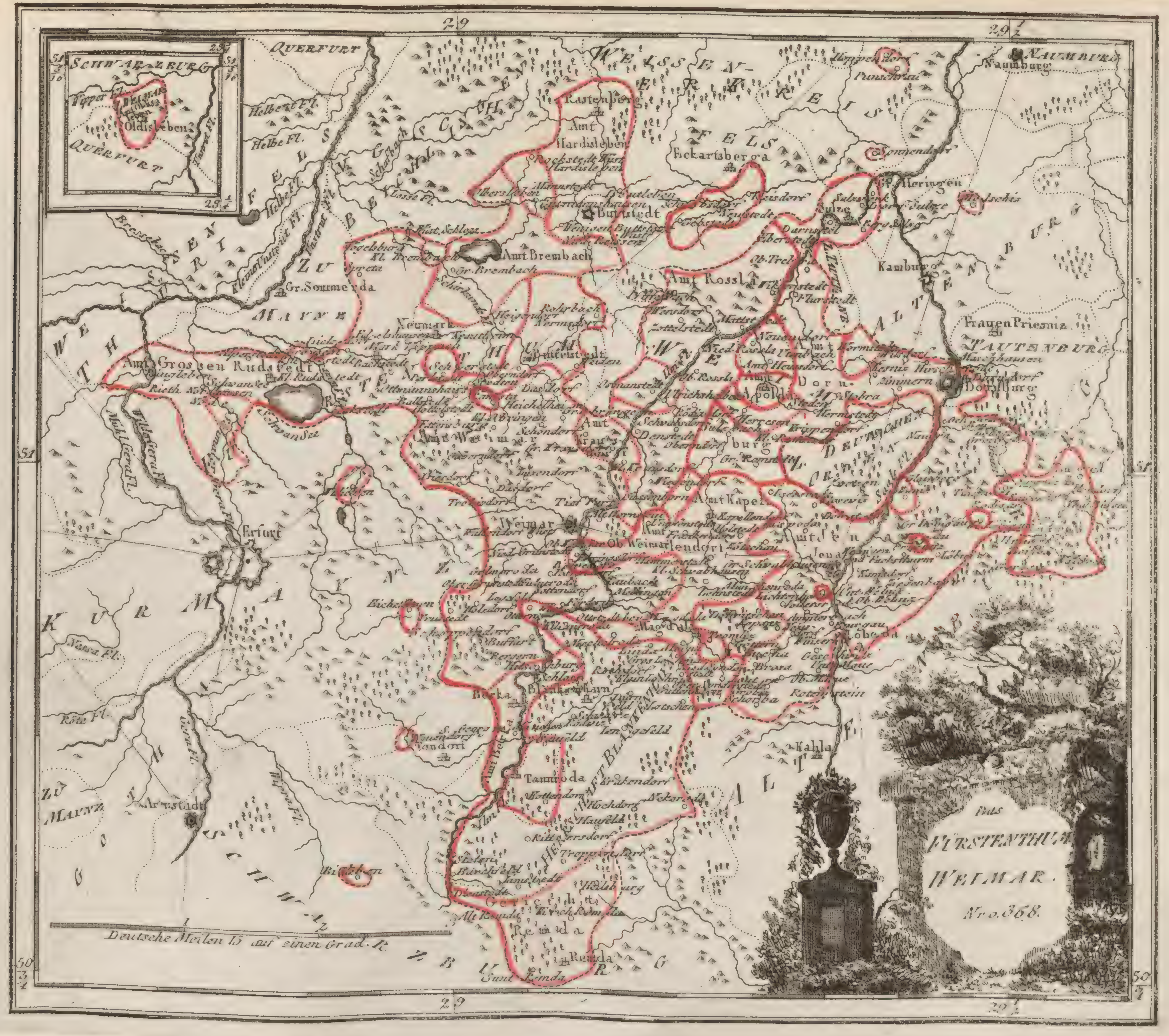
29
29½
51
50¾
SCHWARZBURG
QUERFURT
Oldisleben
Wipper Fl.
Querfurt
Weissenfels Kreis
Naumburg
Kastenberg
Amt Hardisleben
Eckartsberga
Buttstedt
Amt Brembach
Gr. Sommerda
Amt Rossla
Amt Grossen Rudstedt
Neumark
Apolda
Dornburg
Kamburg
Frauen Priesniz
Tautenburg
Amt Weimar
Weimar
Erfurt
Amt Kapellendorf
Amt Jena
Jena
Lobeda
Burgau
Kahla
Berka
Blankenhain
Tannroda
Arnstadt
Remda
Kurmainz
Schwarzburg
Deutsche Meilen 15 auf einen Grad.
1
2

Das FÜRSTENTHUM WEIMAR. Nro. 368.

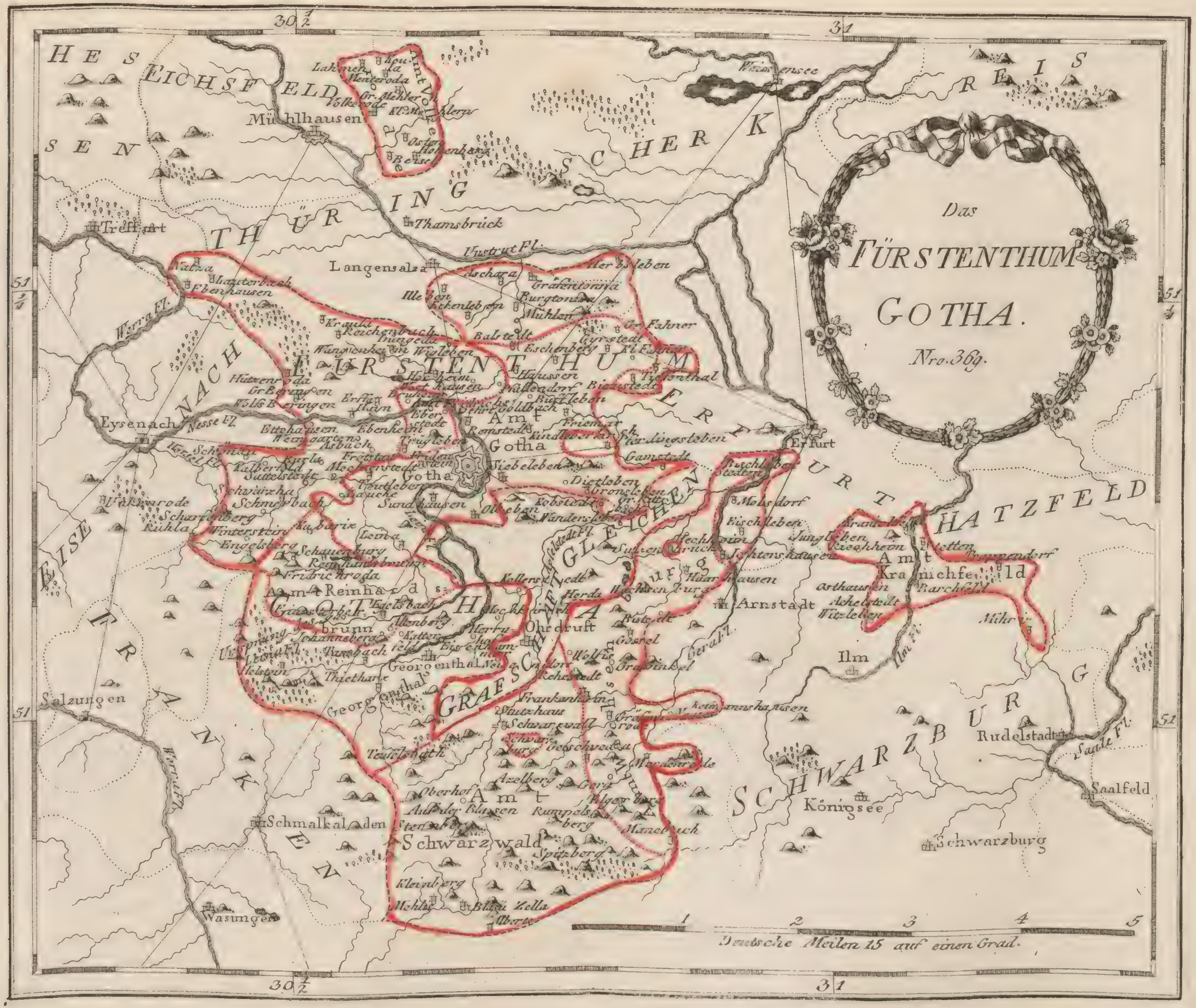
Das
FÜRSTENTHUM
GOTHA.
Nro. 369.
HESSEN
EICHSFELD
THÜRING
SCHER KREIS
FÜRSTENTHUM EYSENACH
FÜRSTENTHUM GOTHA
GRAFSCHAFT GLEICHEN
ERFURT
HATZFELD
SCHWARZBURG
FRANKEN
Amt Volkenroda
Amt Gotha
Amt Reinhard
Amt Kranichfeld
Amt Schwarzwald
Mühlhausen
Thamsbrück
Treffurt
Langensalza
Unstrut Fl.
Weissensee
Werra Fl.
Nesse Fl.
Hörsel Fl.
Eysenach
Gotha
Erfurt
Ohrdruff
Arnstadt
Ilm
Ilm Fl.
Gera Fl.
Saale Fl.
Rudelstadt
Saalfeld
Königsee
Schwarzburg
Schmalkalden
Salzungen
Wasungen
Georgenthal
Tambach
Friedrichroda
Ruhla
Zella
Mehlis
Oberhof
Deutsche Meilen 15 auf einen Grad.
1
2
3
4
5
30 1/2
31
51
51 1/4

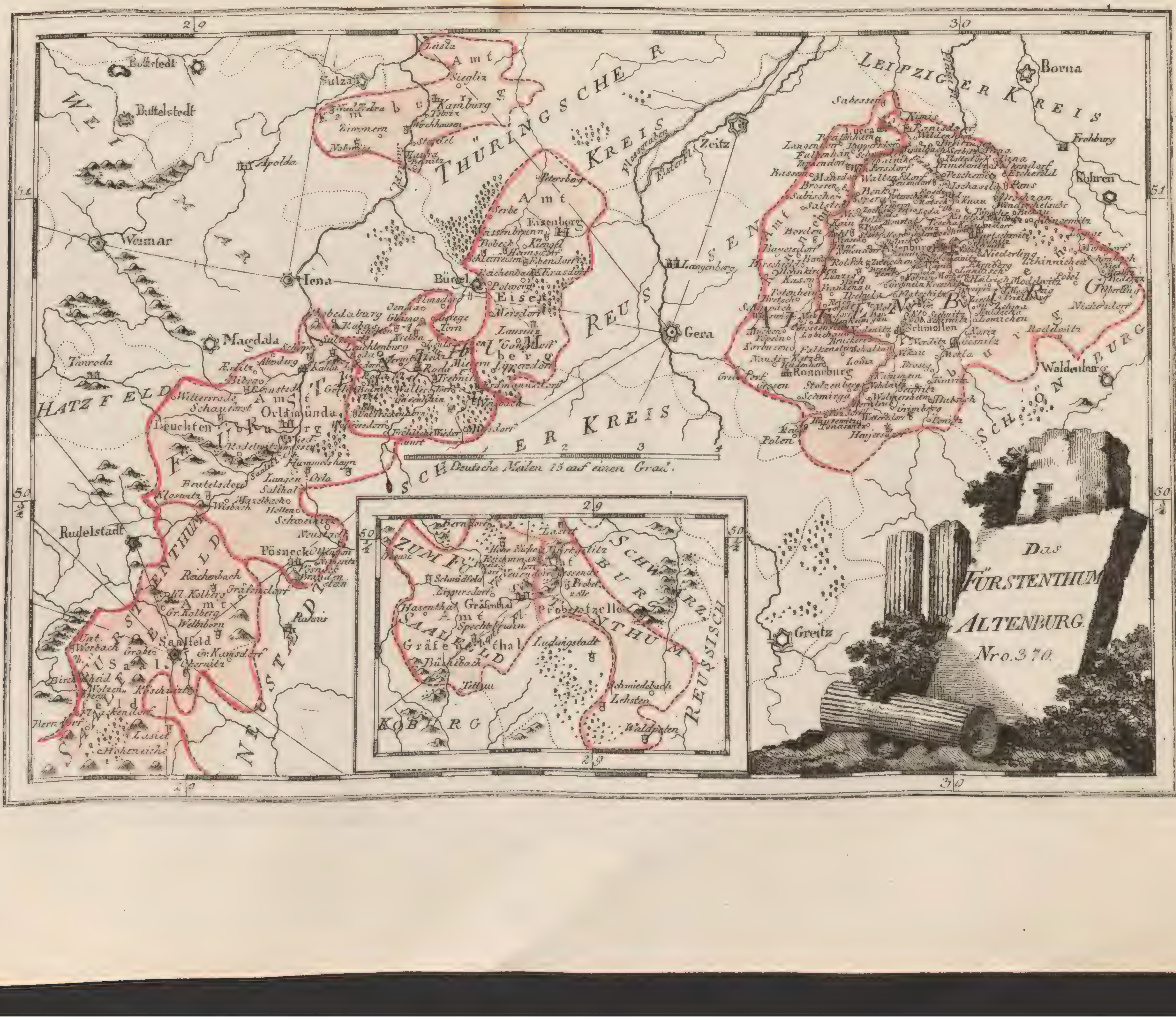
Das
FÜRSTENTHUM
ALTENBURG.
Nro. 370.
Deutsche Meilen 15 auf einen Grad.
1
2
3
4
29
30
51
50 ¾
WEIMAR
THÜRINGSCHER KREIS
LEIPZIGER KREIS
Amt Kamburg
Amt Eisenberg
Amt Altenburg
Amt Orlamünda
Amt Leuchtenburg
Amt Saalfeld
HATZFELD
REUSSISCHER KREIS
SCHÖNBURG
NEUSTADT
FÜRSTENTHUM SAALFELD
ZUM FÜRSTENTHUM SAALFELD
SCHWARZBURG
REUSSISCH
KOBURG
Amt Gräfenthal
Buttstedt
Buttelstedt
Sulza
Apolda
Weimar
Iena
Magdala
Tanroda
Rudelstadt
Kamburg
Eisenberg
Bürgel
Zeitz
Langenberg
Gera
Borna
Frohburg
Kohren
Waldenburg
Greitz
Altenburg
Lucca
Schmollen
Ronneburg
Kahla
Roda
Orlamünda
Leuchtenburg
Pösneck
Saalfeld
Ranis
Gräfenthal
Ludwigstadt
Lehsten
Schmiedebach
Probstzelle
Tettau
Lasla
Sieglitz
Petersberg
Hummelshayn
Neustadt
Reichenbach
Gr. Kamsdorf
Hoheneiche

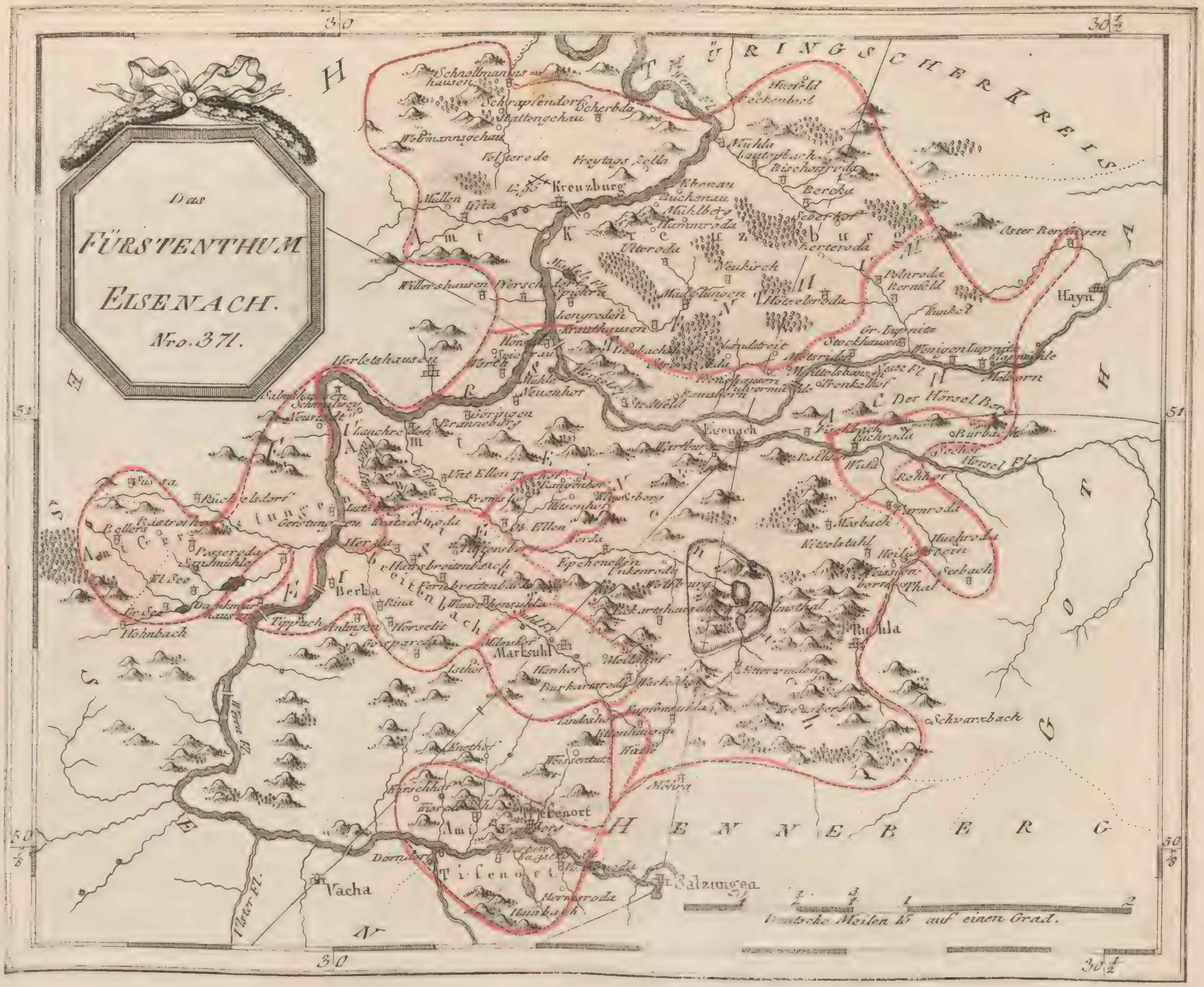
Das
FÜRSTENTHUM
EISENACH.
Nro. 371.
Deutsche Meilen 15 auf einen Grad.
¼ ½ ¾ 1 2
30
30½
51
50⅔
THÜRINGSCHER KREIS
GOTHA
HENNEBERG
HESSEN
Amt Kreuzburg
Amt Eisenach
Amt Gerstungen
Amt Tifenort
Schnellmannshausen
Schrapfendorf
Scherbda
Hattengehau
Wolmannsgehau
Volkerode
Freytags Zella
Müllen
Ifta
Kreuzburg
Ebenau
Buchenau
Mühlberg
Hamenroda
Utteroda
Neukirch
Madelungen
Hötzelsroda
Mihla
Lauterbach
Bischofsroda
Berka
Seberkof
Bertevode
Polnroda
Bernfeld
Oster Bernigen
Hayn
Willershausen
Nerschdorf
Spichra
Krauthausen
Herleshausen
Sallmannshausen
Schnellbach
Neustadt
Wommen
Wörth
Neuenhof
Göringen
Branneburg
Stockhausen
Wenigen Lupnitz
Melborn
Der Hörsel Berg
Eisenach
Wartburg
Fischbach
Buchroda
Burbach
Sechor
Hörsel Fl.
Rothen
Kittelstahl
Seebach
Ruhla
Schwarzbach
Gerstungen
Rüchelsdorf
Sussa
Berka
Tippach
Hörschel
Marksuhl
Wilhelmsthal
Eppichenellen
Unkenroda
Mosbach
Farnroda
Kupfersuhla
Burkartsroda
Etterwinden
Mehra
Kieselbach
Tiefenort
Dorndorf
Vacha
Salzungen
Hermenroda
Werra Fl.
Ulster Fl.

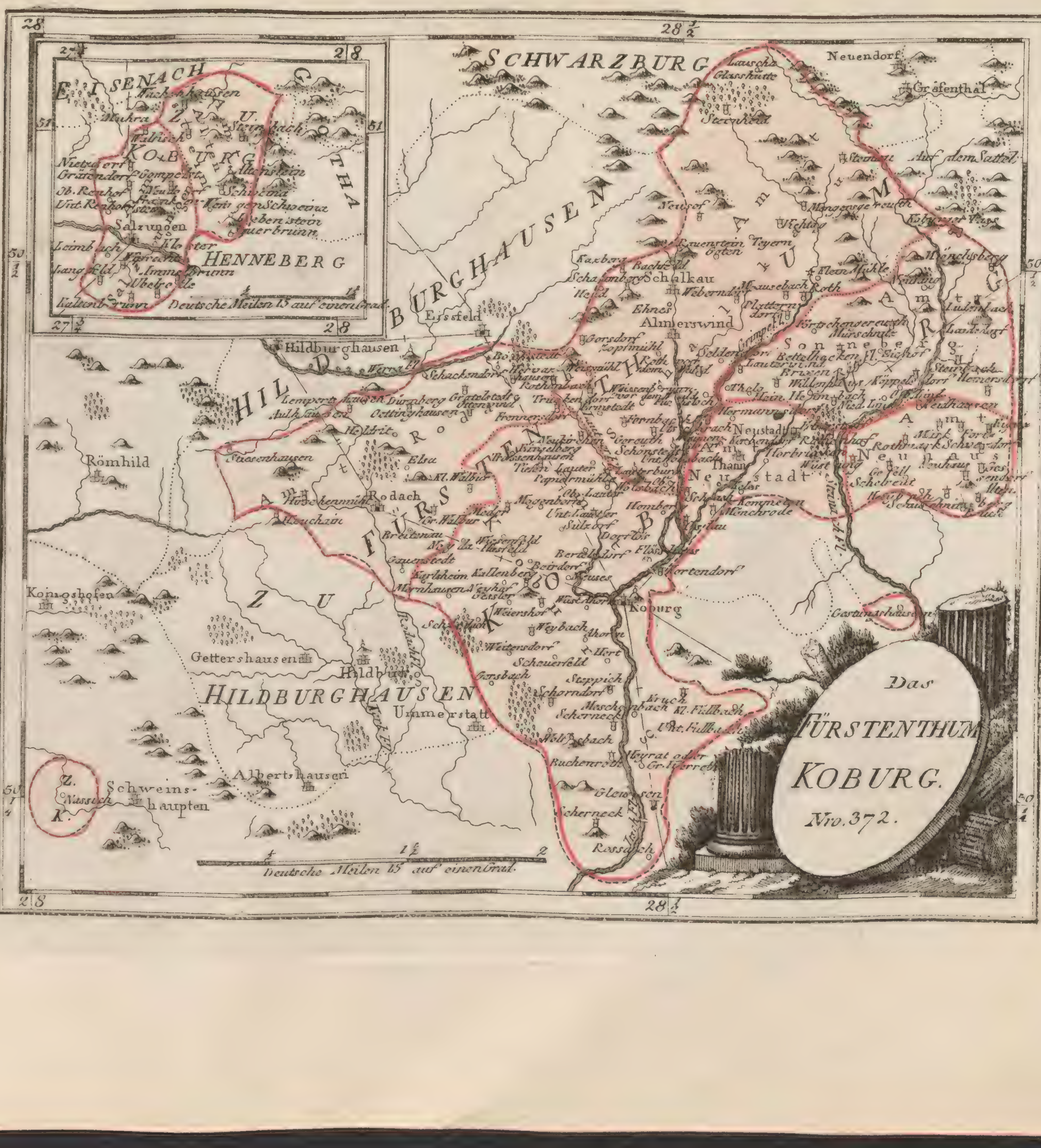
Das
FÜRSTENTHUM
KOBURG.
Nro. 372.
SCHWARZBURG
HILDBURGHAUSEN
FÜRSTENTHUM KOBURG
Amt Rodach
Amt Sonneberg
Amt Neuhaus
Amt Neustadt
Amt Judenbach
ZU HILDBURGHAUSEN
Koburg
Neustadt
Rodach
Hildburghausen
Eissfeld
Schalkau
Almerswind
Römhild
Königshofen
Gettershausen
Ummerstatt
Albertshausen
Schweinshaupten
Neuendorf
Gräfenthal
Lauscha
Glasshütte
Steinheid
Rossach
Gleusen
Scherneck
Deutsche Meilen 15 auf einen Grad.
E I SENACH
GOTHA
KOBURG
HENNEBERG
Salzungen
Deutsche Meilen 15 auf einen Grad.
28
28 1/2
27 3/4
51
50 1/2
50 1/4

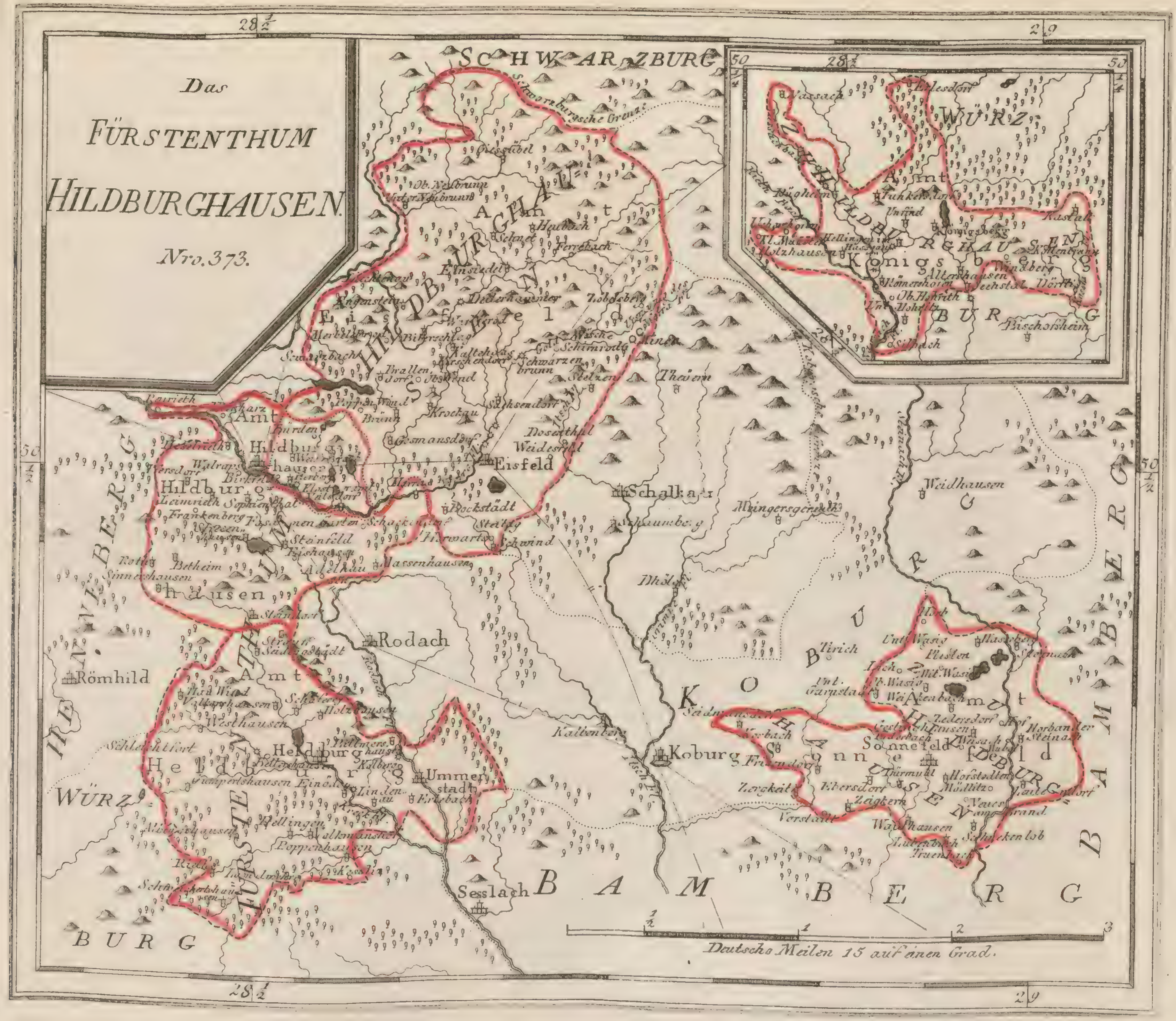

Das
FÜRSTENTHUM
HILDBURGHAUSEN.
Nro. 373.

SCHWARZBURG
WÜRZ
Amt Hildburghausen
Eisfeld
Rodach
Römhild
Koburg
Heldburg
Ummerstadt
Seslach
Schalkau
Königsberg
Sonnefeld
Weidhausen
BAMBERG
BURG
Deutsche Meilen 15 auf einen Grad.
28 1/2
29
50 1/2

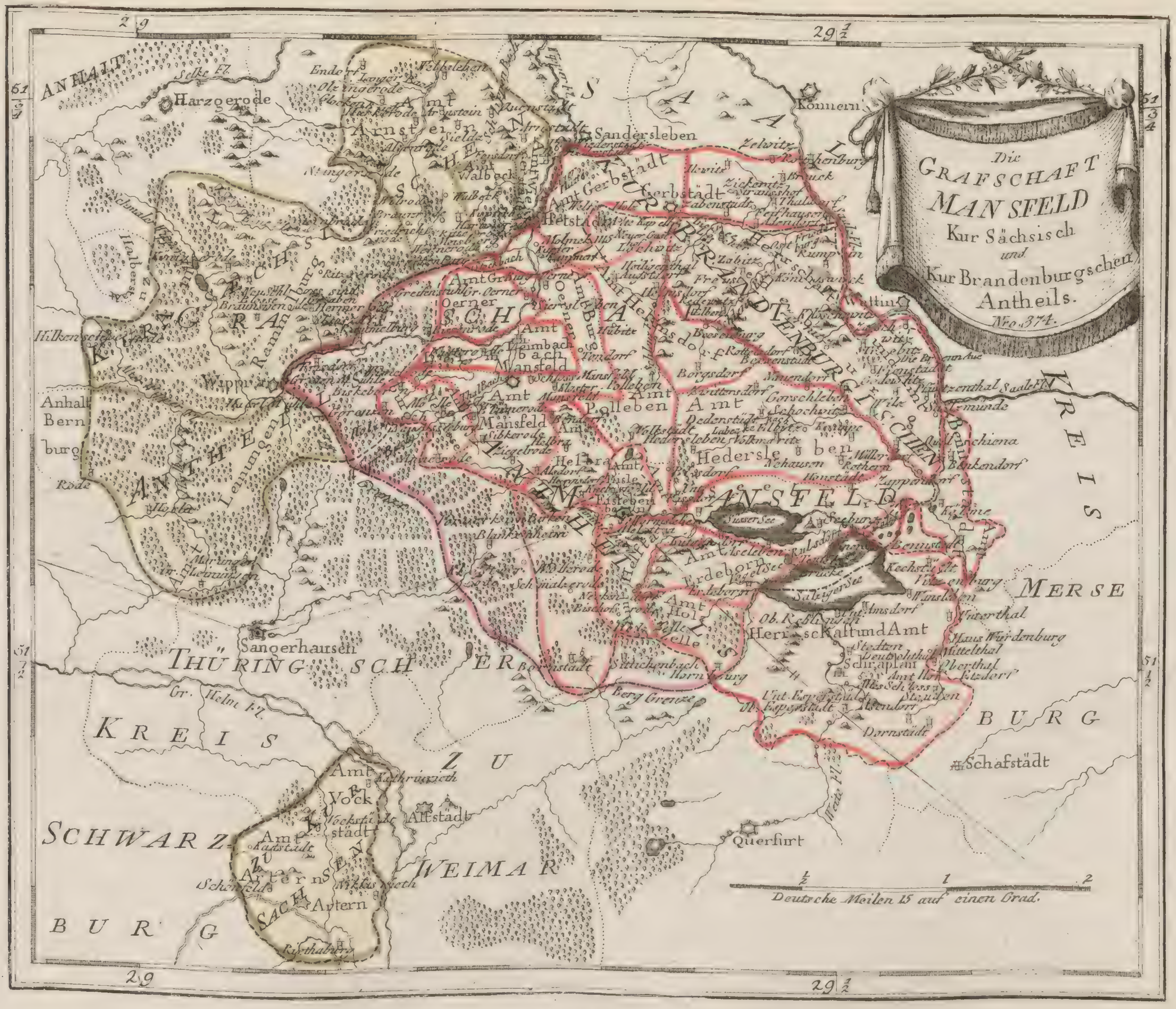
Die
GRAFSCHAFT
MANSFELD
Kur Sächsisch
und
Kur Brandenburgschen
Antheils.
No. 374.
½
1
2
Deutsche Meilen 15 auf einen Grad.
29
29 ½
51 ¾
51 ½
ANHALT
Harzgerode
Könnern
Sandersleben
Gerbstädt
Hettstädt
Wettin
Amt Arnstein
Walbeck
Amt Leimbach
Mansfeld
Amt Mansfeld
Amt Polleben
Hedersleben
Amt Helfta
Eisleben
Süsser See
Salziger See
Seeburg
Erdeborn
Amt Holzzelle
Herrschaft und Amt Schraplau
Schraplau
Wimmelburg
Bornstädt
Anhalt Bernburg
Sangerhausen
THÜRINGSCHER KREIS
KREIS ZU WEIMAR
SCHWARZBURG
SAALKREIS
MERSEBURG
Schafstädt
Querfurt
Allstädt
Amt Vockstädt
Amt Artern
Artern
KUR SACHSEN
KUR BRANDENBURGISCHEN MANSFELD
Saale Fl.
Helme Fl.
Selke Fl.
Wipper Fl.

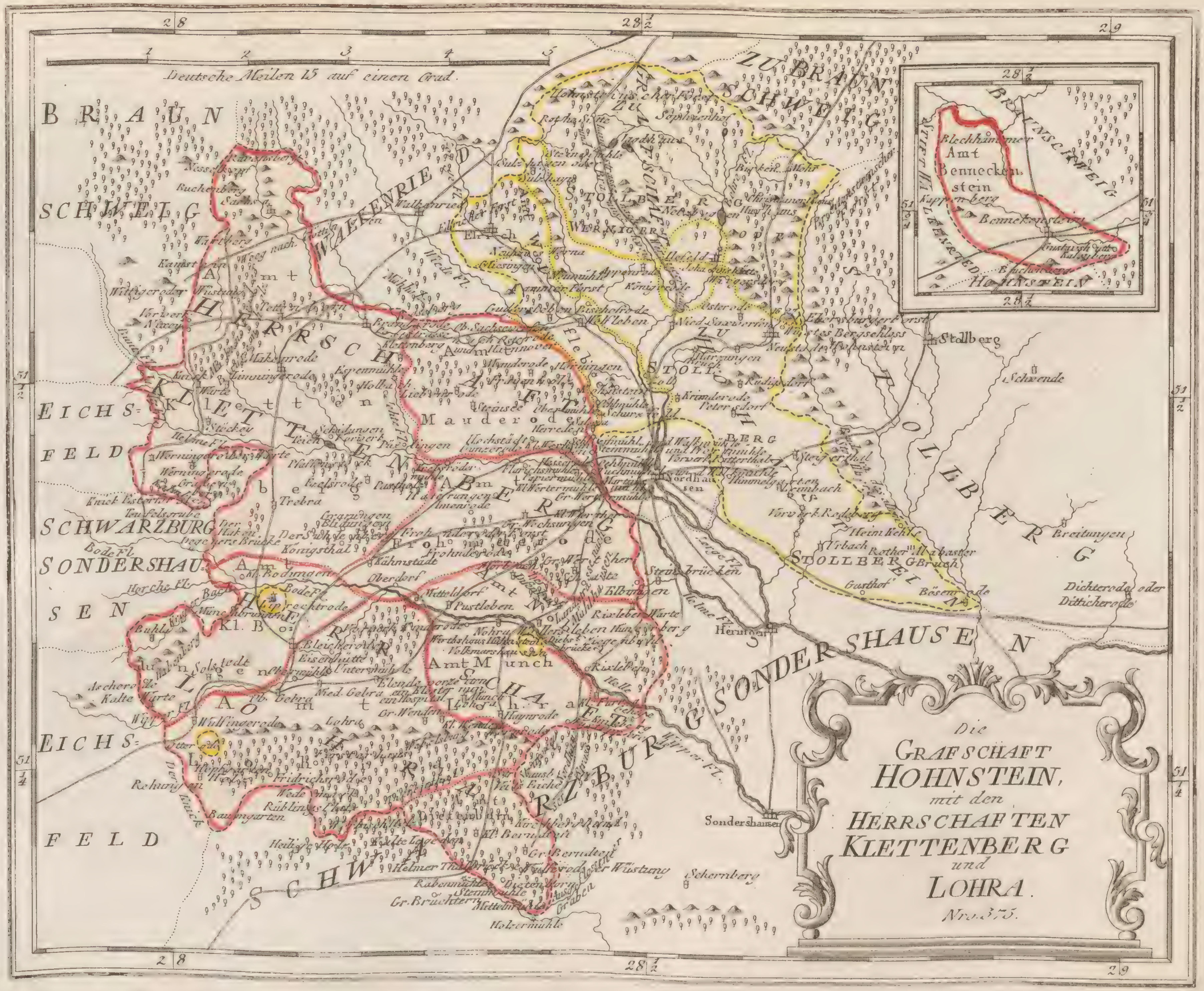

Die
GRAFSCHAFT
HOHNSTEIN,
mit den
HERRSCHAFTEN
KLETTENBERG
und
LOHRA.
Nro. 375.

Deutsche Meilen 15 auf einen Grad.
1
2
3
4
5
2 8
28 1/2
2 9
51 1/2
51 1/4
BRAUN SCHWEIG
ZU BRAUN SCHWEIG
WALKENRIED
EICHS FELD
SCHWARZBURG SONDERSHAUSEN
SCHWARZBURG SONDERSHAUSEN
STOLBERG WERNIGEROD
ZU STOLBERG
STOLBERG
STOLLBERG
Amt HERRSCHAFT KLETTENBERG
Amt Mauderode
Amt Lohra
HERRSCHAFT LOHRA
Amt Munchenlohra
Amt Benneckenstein
Blechhammer
Benneckenstein
BRAUNSCHWEIG
HOHNSTEIN
Elrich
Ilefeld
Nordhausen
Stollberg
Schwende
Breitungen
Dichterode oder Ditticherode
Heringen
Sondershausen
Kl. Bodungen
Bleicherode
Wolfingerode
Wülfingerode
Baumgarten
Scherrnberg
Holzermühle
Gr. Brüchtern
Trebra
Königsthal
Pustleben
Steigerthal
Vorwerk Rodeberg
Strumbrücken
Helme Fl.
Wipper Fl.
Zorge Fl.

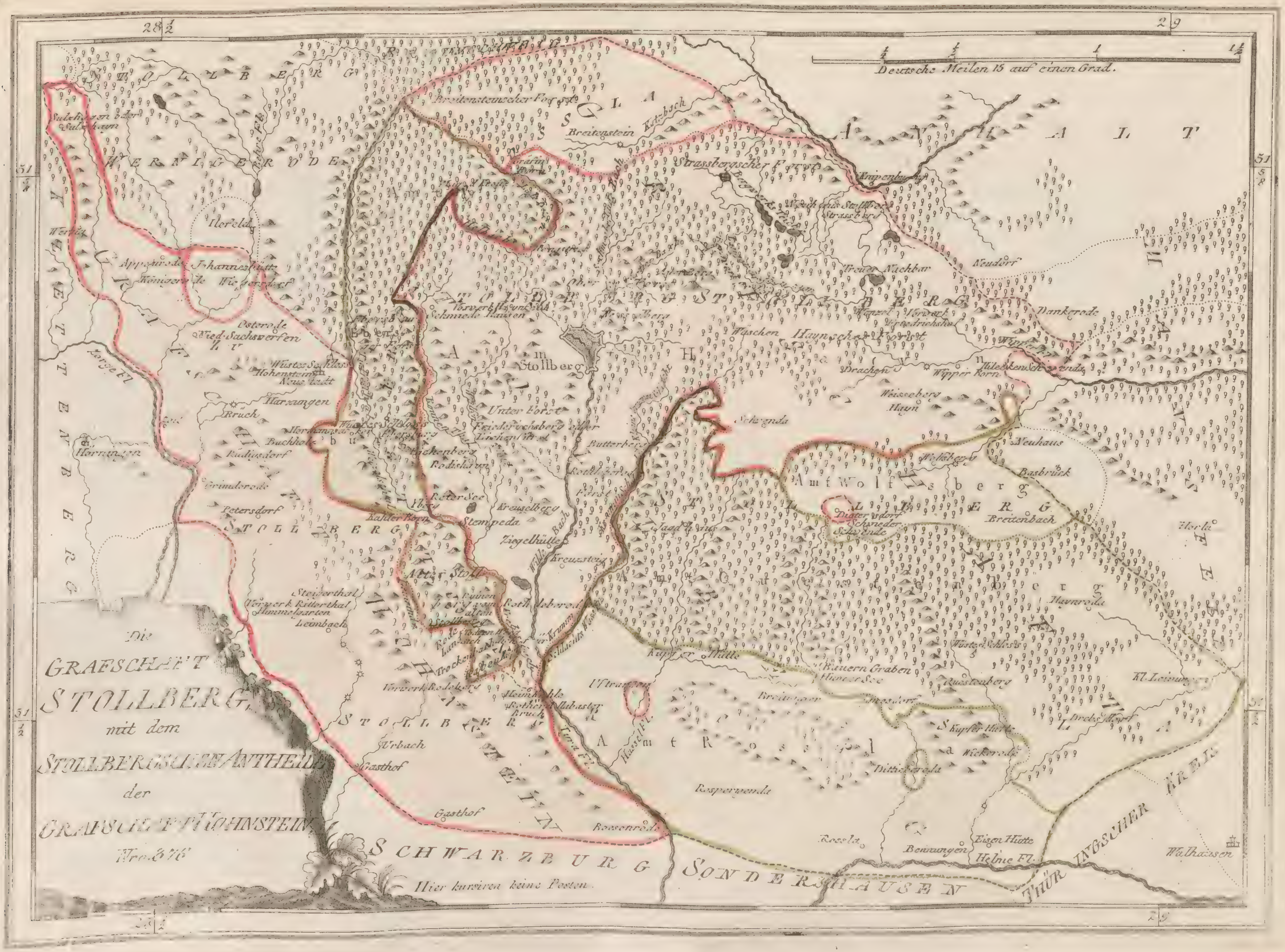

Die
GRAFSCHAFT
STOLLBERG,
mit dem
STOLLBERGISCHEN ANTHEILE
der
GRAFSCHAFT HOHNSTEIN.
Nro. 376.

28 1/2
29
51 5/8
51 1/2
1/4 1/2 1 1 1/2
Deutsche Meilen 15 auf einen Grad.
WOLLBERG
WERNIGERODE
Sulzhayn oder Sulzhaun
Werna
Ilefeld
Appenrode
Johanneshütte
Königerode
Wiegersdorf
Osterode
Wied-Sachswerfen
Wüstes Schloss Hohenstein
Neustadt
Harzungen
Bruch
Hermannsacker
Buchholz
Rüdigsdorf
Herrmingen
Grinderode
Petersdorf
STOLLBERG
Steigerthal
Vorwerk Ritterthal
Himmelgarten
Leimbach
Urbach
Gasthof
Gasthof
Rosenröde
Vorwerk Rodeberg
Breitensteinscher Forst
Breitenstein
Katzbach
Grafin Born
Strassbergscher Forst
Strassberg
Treuer Nachbar
Neudorf
Dankerode
Wenzel
Vorwerk Friedrichshof
Wäschen
Haynsche Forst
Drachen
Wipper Born
Wipper Fl.
Weisseberg
Hayn
Schergnda
Vorwerk Hayn
Schmiede Hausen
Amt Stollberg
Stollberg
Unter Forst
Friedrichsberg oder Lichtenstein
Butterberg
Eichenberg
Rodishain
Roter See
Kreuselberg
Stempeda
Kahler Born
Ziegelhütte
Wilde Bach
Kreuzsteig
Alter Stoll
Ruinen der Burg vom alten Stollberg
Rothleberode
Trockenbach
Heimkehle
Rother Alabaster Bruch
Jagdhaus
Kupfer Hütte
Ustrungen
Hassel Fl.
Amt Rossla
Breitungen
Rosperwenda
Bauern Graben
Hiener See
Questenberg
Wüstes Schloss
Haynrode
Neuhaus
Wolfsberg
Basbrück
Amt Wolfsberg
Dietersdorf
Schneider Schwende
Breitenbach
Horla
Kupfer Hütte
Wickerode
Dittichenroda
Drebsdorf
Kl. Leinungen
Rossla
Bennungen
Eisen Hütte
Helme Fl.
Wallhausen
ANHALT
SCHWARZBURG
SONDERSHAUSEN
THÜRINGSCHER KREIS
Hier kursiren keine Posten.

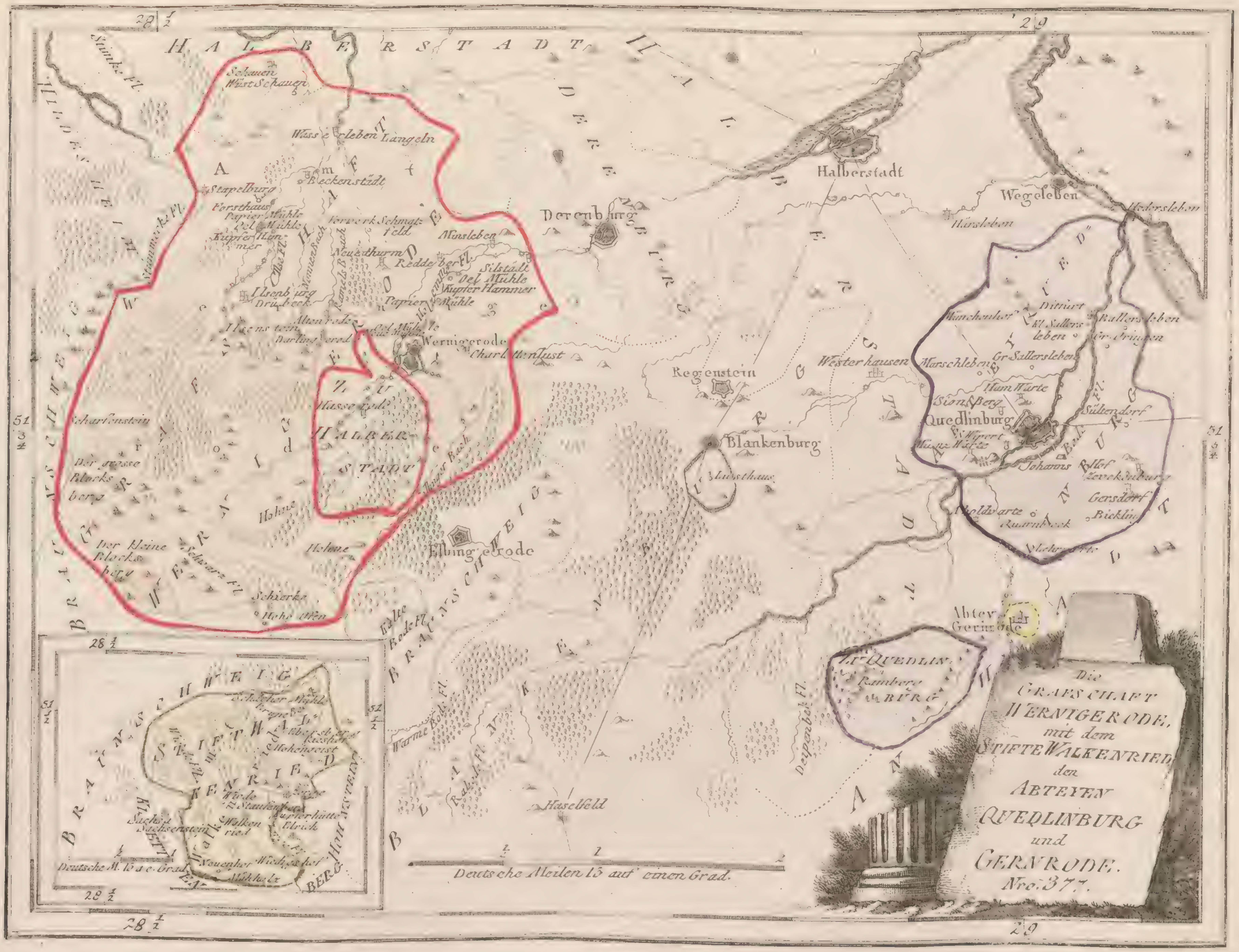

Die Grafschaft Wernigerode, mit dem Stifte Walkenried, den Abteyen Quedlinburg und Gernrode. Nro. 377.

Deutsche Meilen 15 auf einen Grad.

28 1/2
29
51 3/4
HALBERSTADT
Schauen
Wüst Schauen
Wasserleben
Langeln
Stapelburg
Beckenstadt
Forsthaus
Papier Mühle
Oel Mühle
Kupfer Hammer
Vorwerk Schmatsfeld
Minsleben
Reddeber
Silstadt
Oel Mühle
Kupfer Hammer
Papier Mühle
Neuerthurm
Ilsenburg
Drübeck
Altenrode
Hasserode
Darlingerode
Wernigerode
Charlottenlust
Zu Hassefeld Halberstadt
Scharfenstein
Der grosse Blocksberg
Der kleine Blocksberg
Hohne
Schierke
Hohe Ofen
Schwarze Fl.
Derenburg
Halberstadt
Wegeleben
Harsleben
Hedersleben
Regenstein
Westerhausen
Blankenburg
Lustsh aus
Elbingerode
BRAUNSCHWEIG
Kalte Bode Fl.
Warme Bode Fl.
Rabbe Fl.
Haselfeld
Deipenbek Fl.
Munchenhof
Ditfurt
Kl. Sallersleben
Rallersleben
Gr. Orüngen
Marschleben
Gr. Sallersleben
Hum Warte
Sions Berg
Quedlinburg
Süllendorf
Johanns Hof
Zwockelburg
Gersdorf
Bicklin
Quarmbeck
Abtey Gernrode
Zu Quedlinburg
Ramberg
ANHALT
Deutsche Meilen 15 auf einen Grad
28 1/2
51 1/2
BRAUNSCHWEIG
STIFT WALKENRIED
HOHNSTEIN
Hohenstein
Wieda
Zu Stauffenberg
Walkenried
Kupferhütte
Elrich
Sachsa
Sachsenstein
Neuenhof
Wiedigshof
Mühlhof
Deutsche M. 15 a. e. Grad

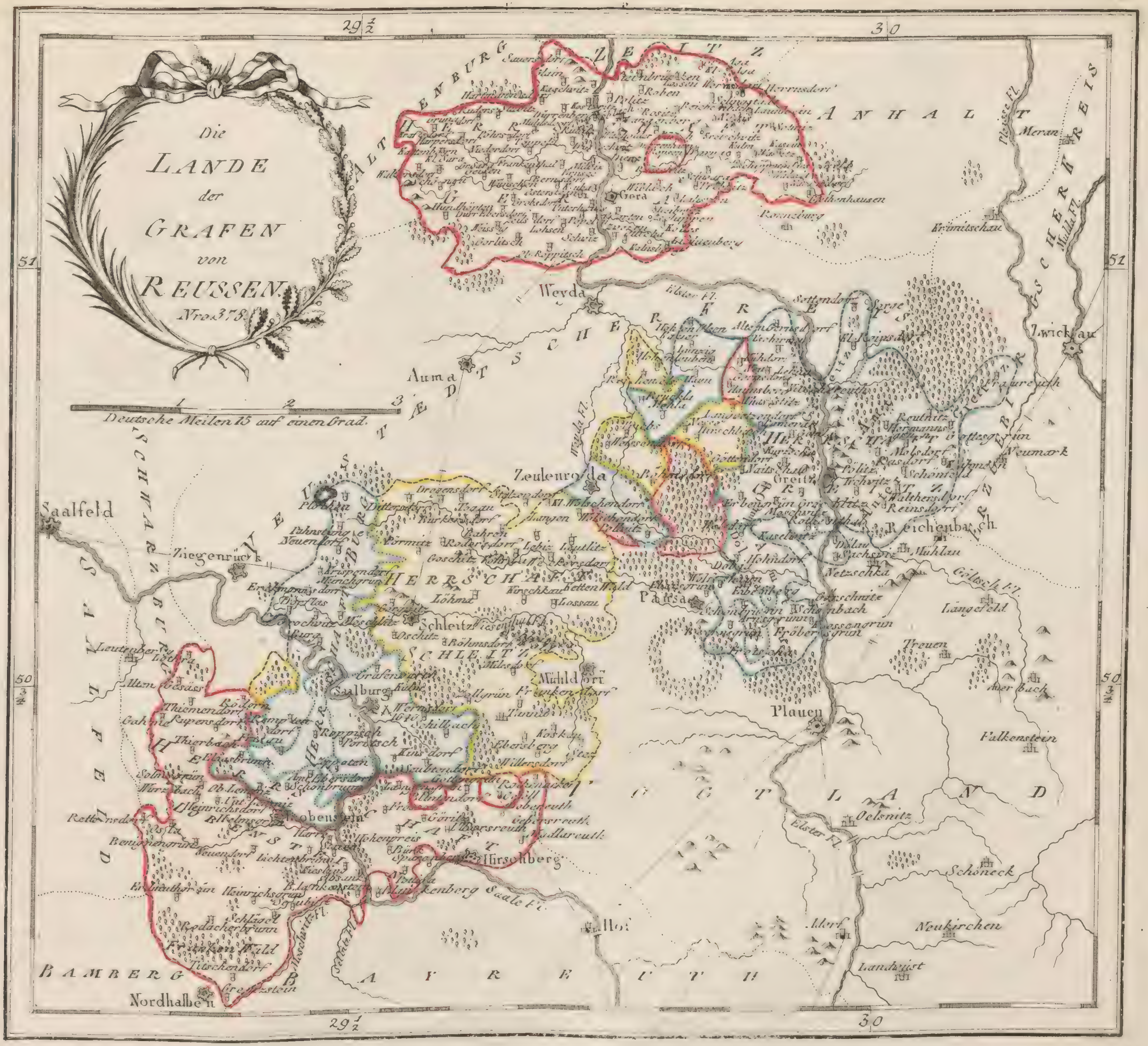

Die LANDE der GRAFEN von REUSSEN Nro. 378.

Deutsche Meilen 15 auf einen Grad.
1
2
3
29 1/2
30
51
50 3/4
ALTENBURG
ZEITZ
ANHALT
HERRSCH. GERA
Gera
Weyda
Auma
NEUSTÆDTSCHER KREIS
ERZGEBIRGISCHER KREIS
Zwickau
Crimitschau
Meran
Pleisse Fl.
Mulda Fl.
Zeulenroda
Greitz
Reichenbach
Neumark
Mühlau
Netzschka
Göltsch Fl.
Lengefeld
Treuen
Auerbach
Falkenstein
Plauen
Pausa
Mühldorf
HERRSCHAFT SCHLEITZ
Schleitz
Saalburg
Lobenstein
Hirschberg
Hof
Saale Fl.
Elster Fl.
Weyda Fl.
VOIGTLAND
Oelsnitz
Schöneck
Neukirchen
Adorf
Landwüst
Saalfeld
Ziegenrück
SAALFELD
SCHWARZBURG
NEUSTADT
Leutenberg
BAMBERG
Nordhalben
Grafenstein
Franken Wald
BAYREUTH
HERRSCHAFT EBERSDORF
Ebersdorf
Tanna
Plothen
Ronneburg
Hohenleuben
Triebes
Langenwetzendorf

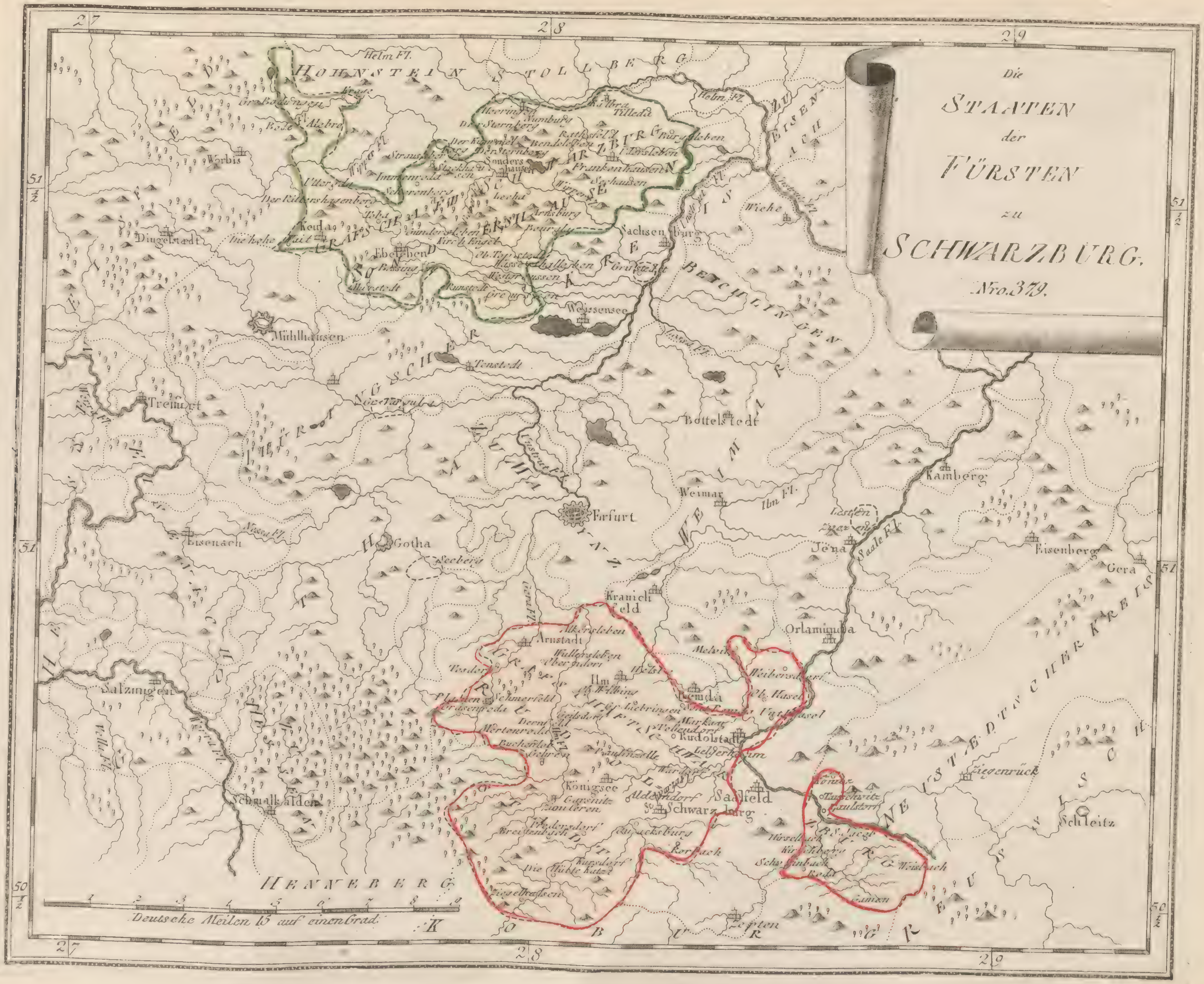

Die STAATEN der FÜRSTEN zu SCHWARZBURG. Nro. 379.

HOHNSTEIN
STOLBERG
Helm Fl.
Wipper Fl.
Worbis
Dingelstädt
Die hohe Hait
Keula
Ebeleben
Sondershausen
Frankenhausen
Arnsburg
Sachsenburg
Weissensee
Mühlhausen
Tenstedt
Treffurt
Eisenach
Gotha
Seeberg
Erfurt
Weimar
Ilm Fl.
Buttelstedt
Jena
Saale Fl.
Kamberg
Eisenberg
Gera
Kranichfeld
Orlamünda
Arnstadt
Ilm
Remda
Rudolstadt
Königsee
Schwarzburg
Saalfeld
Leutenberg
Ziegenrück
Schleitz
Salzungen
Schmalkalden
Gehlberg
Zeyten
Werra Fl.
Unstrut Fl.
Gera Fl.
Nessa Fl.
Helbe Fl.
THÜRINGISCHER KREIS
WEIMAR
EISENACH
GOTHA
BEICHLINGEN
NEUSTÄDTISCHER KREIS
VOIGTLAND
REUSS
HENNEBERG
COBURG
K
SCHWARZBURG SONDERSHAUSEN
SCHWARZBURG RUDOLSTADT
Deutsche Meilen 15 auf einen Grad.
1 2 3 4 5 6 7 8 9
27
28
29
51
51 ½
50 ½

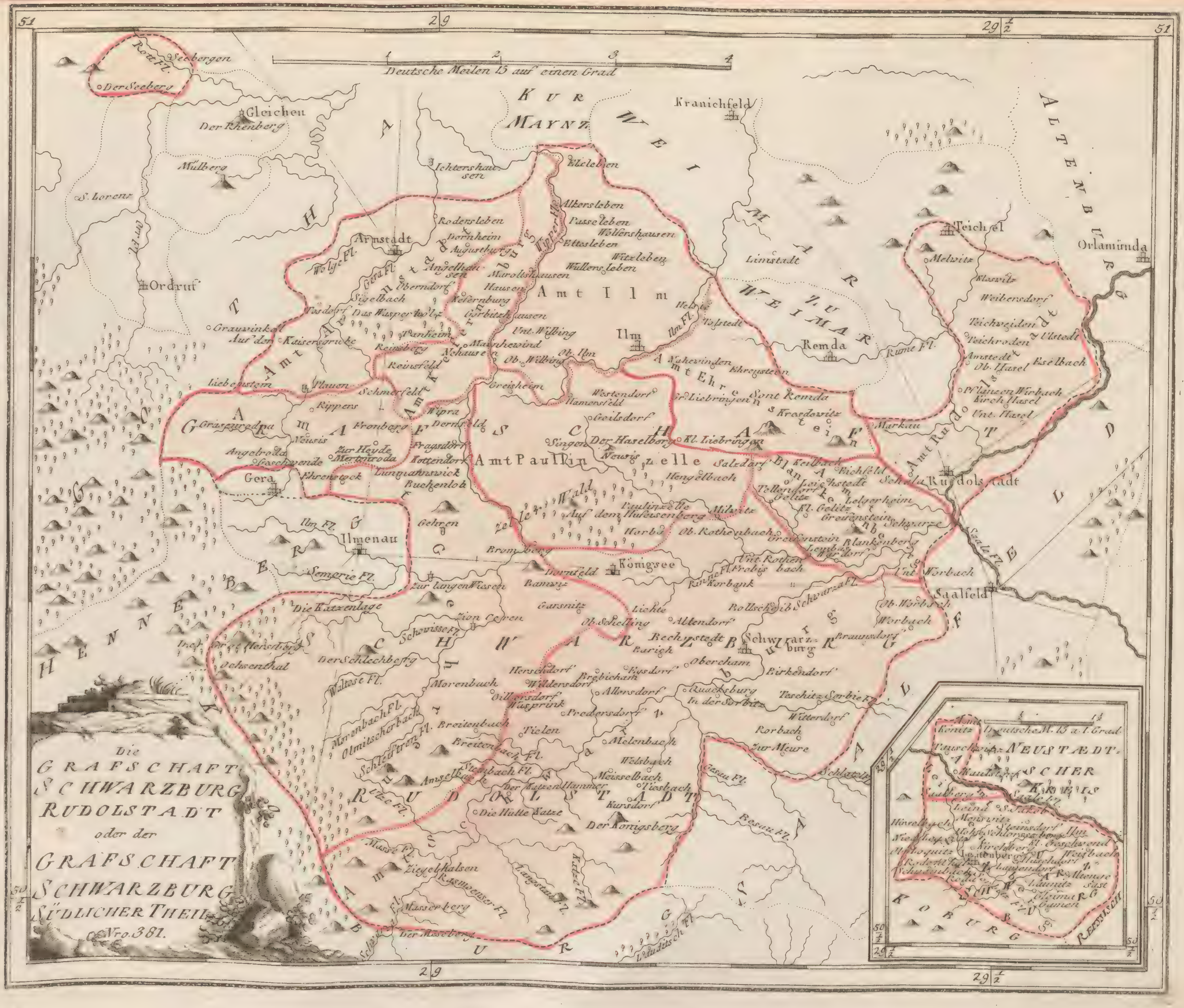

Die
GRAFSCHAFT
SCHWARZBURG
RUDOLSTADT
oder der
GRAFSCHAFT
SCHWARZBURG
SÜDLICHER THEIL
Nro. 381.

51
29
29 1/2
51
Deutsche Meilen 15 auf einen Grad
1
2
3
4
KUR MAYNZ
WEIMAR
ALTENBURG
HERZOGTHUM
ZUM WEIMAR
Kranichfeld
Gleichen
Der Rhenberg
Mülberg
Seebergen
Der Seeberg
Rot Fl.
S. Lorenz
Ordruf
Arnstadt
Amt Arnstadt
Amt Ilm
Ilm
Amt Ehrenstein
Amt Paullin Zelle
Amt Rudolstadt
Amt Schwarzburg
Teichel
Orlamünda
Remda
Rudolstadt
Saalfeld
Saal Fl.
Königsee
Schwarzburg
Ilmenau
Gera
Eleleben
Alkersleben
Ettsleben
Witzleben
Limstadt
Rinne Fl.
Ilm Fl.
Gera Fl.
Wolge Fl.
Schwarza Fl.
Sorbitz Fl.
Der Königsberg
Masserberg
Der Masseberg
Die Katzenlage
Der Schlechberg
Semerie Fl.
Ilm Fl.
HENNEBERG
GOTHA
KOBURG
50 1/2
29
29 1/2
50 1/2
Deutsche M. 15 a. 1 Grad
NEUSTAEDTISCHER KREIS
KOBURG
REUSSISCH

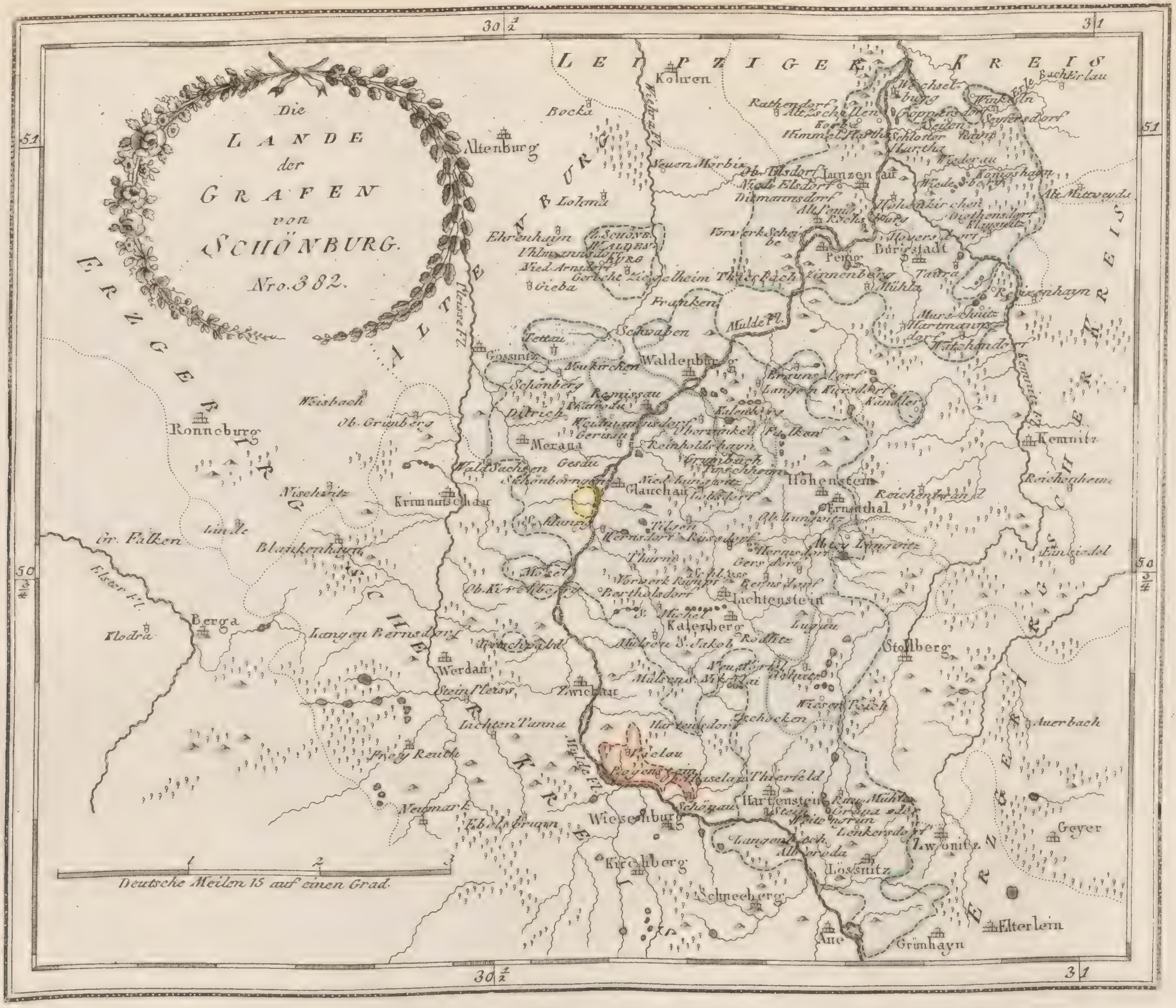

Die LANDE der GRAFEN von SCHÖNBURG. Nro. 382.

Deutsche Meilen 15 auf einen Grad.

30 1/2
31
51
50 3/4
1
2
3
LEIPZIGER KREIS
ALTENBURG
ERZGEBIRGISCHER KREIS
Kohren
Bocka
Altenburg
Lohma
Ehrenhayn
Gieba
Neuen Mörbiz
Rathendorf
Lunzenau
Penig
Burgstadt
Mühla
Tauza
Wechselburg
Franken
Schwaben
Mulde Fl.
Pleisse Fl.
Gössnitz
Waldenburg
Neukirchen
Schönberg
Remissau
Dittrich
Meraua
Weisbach
Ob. Grünberg
Ronneburg
Nischwitz
Krimmitschau
Glauchau
Hohenstein
Ernstthal
Reichenbrand
Kemnitz
Reichenheim
Einsiedel
Lichtenstein
Kalenberg
Stollberg
Gr. Falken
Elster Fl.
Berga
Flodra
Blankenhayn
Langen Bernsdorf
Werdau
Steinpleiss
Zwickau
Lichten Tanna
Frey Reuth
Neumark
Ebelsgrün
Wiesenburg
Kirchberg
Schneeberg
Aue
Grünhayn
Elterlein
Lössnitz
Zwonitz
Geyer
Auerbach
Hartenstein
Thierfeld
Schönau
Wildenfels
Härtensdorf
Ob. Kirchberg

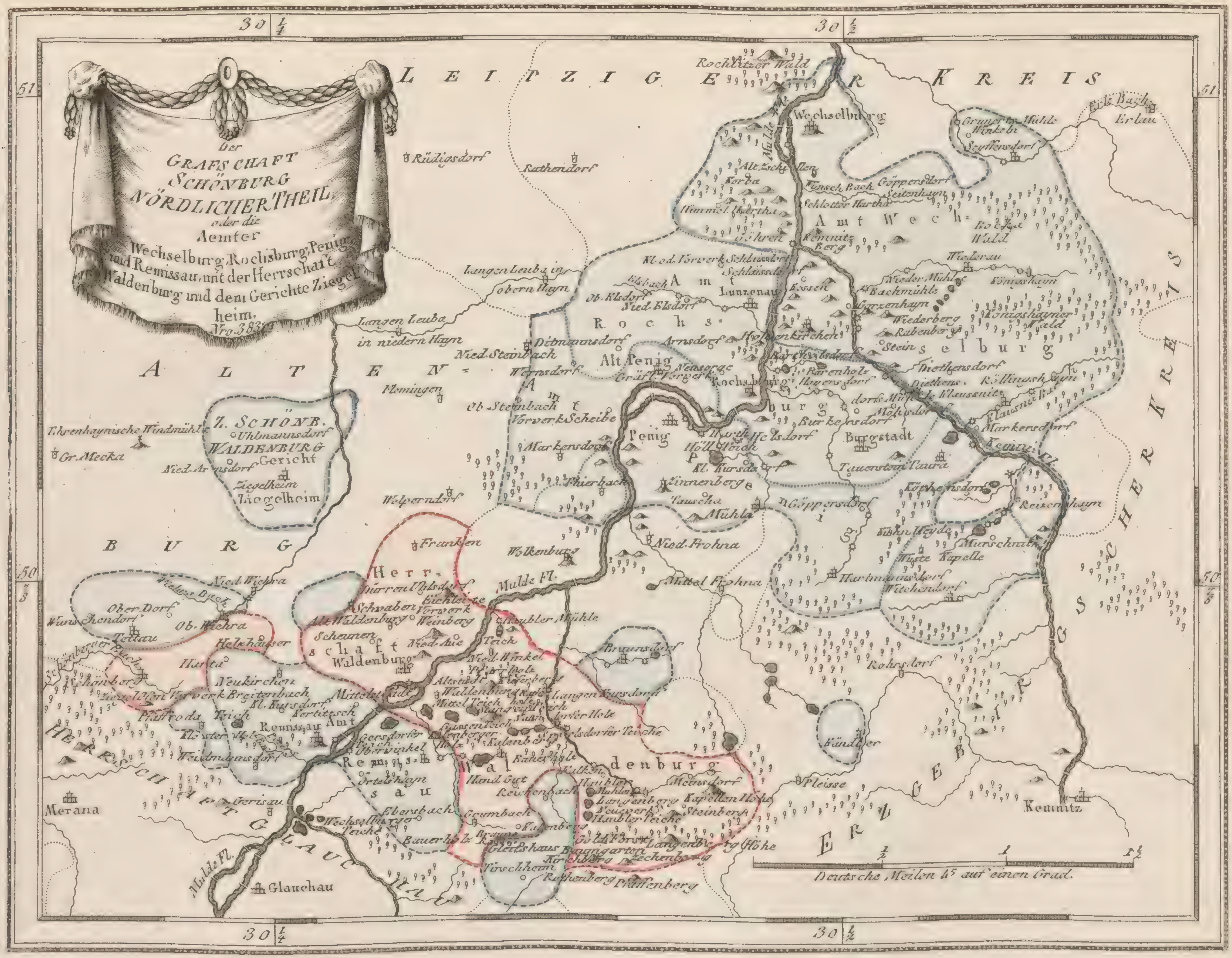

Der
GRAFSCHAFT
SCHÖNBURG
NÖRDLICHER THEIL,
oder die
Aemter
Wechselburg, Rochsburg, Penig
und Remissau, mit der Herrschaft
Waldenburg und dem Gerichte Ziegel-
heim.
Nro. 383.

30 1/4
30 1/2
51
50 5/8
LEIPZIGER KREIS
ERZGEBIRGISCHER KREIS
ALTENBURG
HERRSCHAFT GLAUCHAU
Rochlitzer Wald
Wechselburg
Mulde Fl.
Amt Wechselburg
Amt Rochsburg
Amt Penig
Rochsburg
Penig
Alt Penig
Lunzenau
Burgstadt
Z. SCHÖNB. WALDENBURG Gericht
Uhlmannsdorf
Nied. Arnsdorf
Ziegelheim
Herrschaft Waldenburg
Waldenburg
Amt Remissau
Remissau
Wolkenburg
Rüdigsdorf
Rathendorf
Langen Leuba in obern Hayn
Langen Leuba in niedern Hayn
Nied. Steinbach
Ob. Steinbach
Flemingen
Gr. Mecka
Wolperndorf
Franken
Niedr. Frohna
Mittel Frohna
Mühla
Tauscha
Göppersdorf
Markersdorf
Kemnitz
Merana
Glauchau
Gerisau
Pleisse
Rohrsdorf
Hartmannsdorf
Erlbach
Erlau
Deutsche Meilen 15 auf einen Grad.
1/2
1
1 1/2

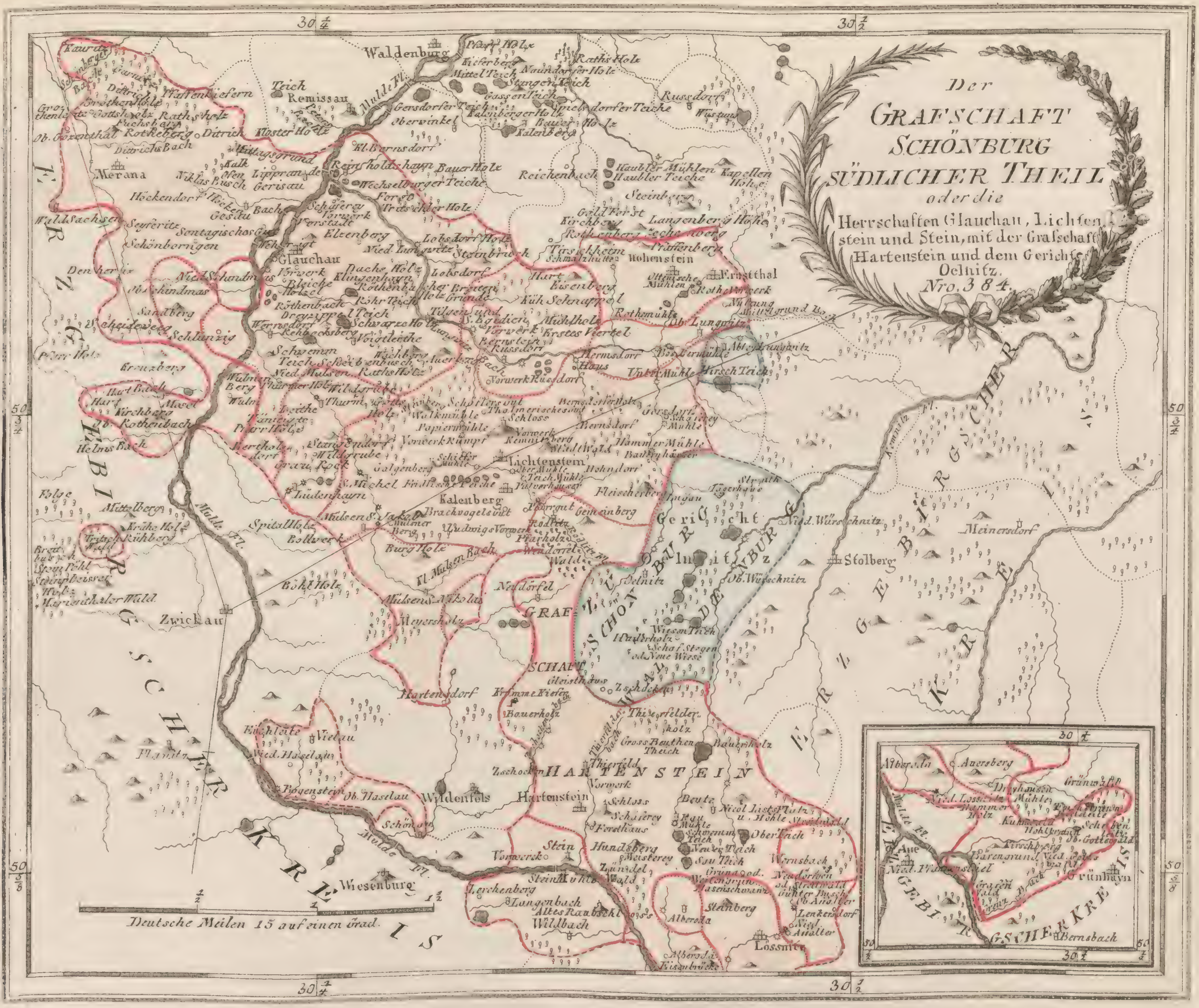

Der
GRAFSCHAFT
SCHÖNBURG
SÜDLICHER THEIL
oder die
Herrschaften Glauchau, Lichten-
stein und Stein, mit der Grafschaft
Hartenstein und dem Gerichte
Oelnitz.
Nro. 384.

30 3/4
30 1/2
50 3/4
50 5/8
Waldenburg
Remissau
Reichenbach
Russdorf
Merana
Glauchau
Waldsachsen
Lichtenstein
Kalenberg
Hohenstein
Ernstthal
Oelnitz
Stolberg
Meinersdorf
Zwickau
Wildenfels
Hartenstein
Wiesenburg
Lössnitz
Langenbach
Wildbach
GRAFSCHAFT SCHÖNBURG
HARTENSTEIN
Gericht Oelnitz
ERZGEBIRGISCHER KREIS
Mulde Fl.
Deutsche Meilen 15 auf einen Grad.
Aue
Grünhayn
Bernsbach
Auersberg

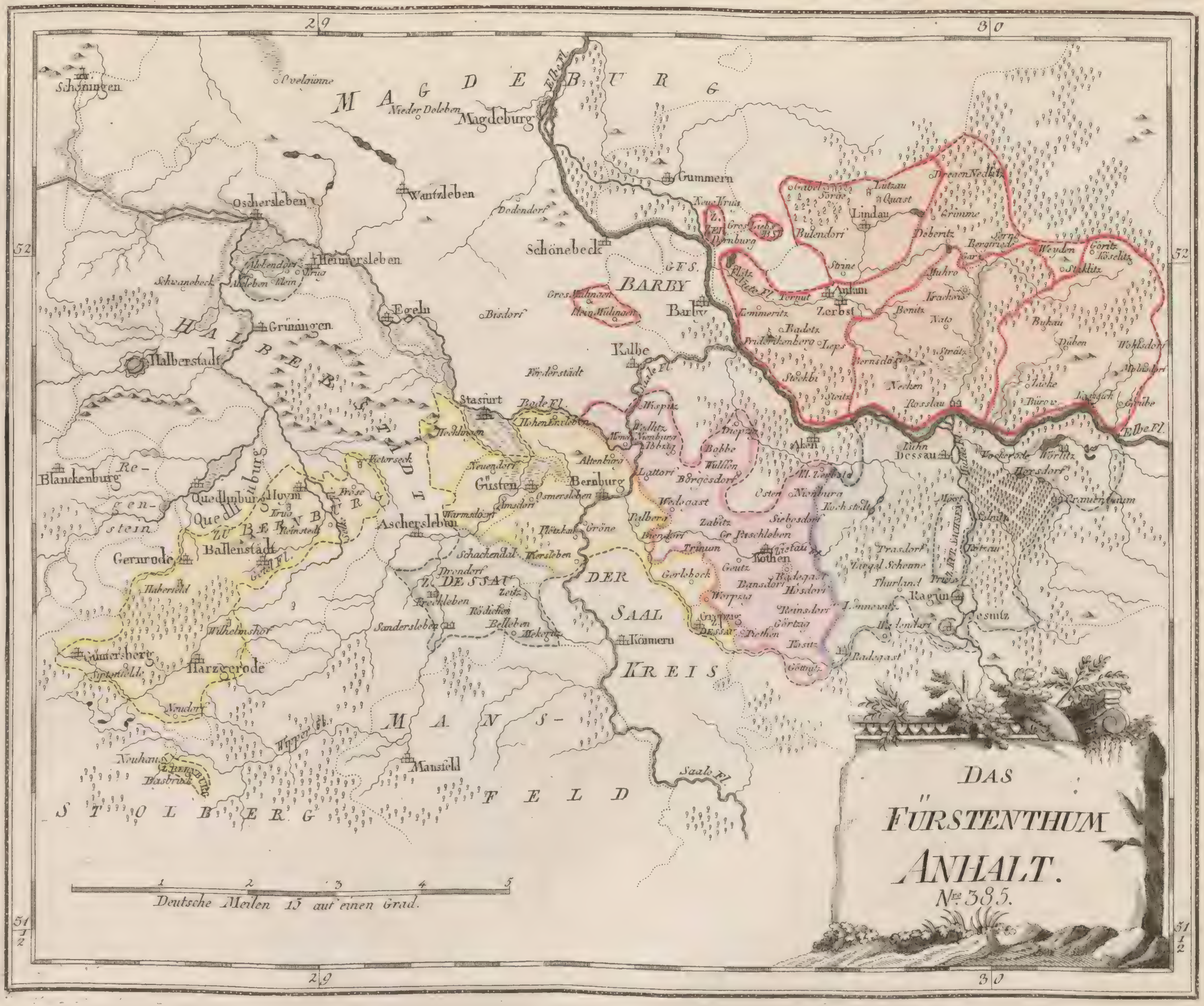

DAS FÜRSTENTHUM ANHALT.

No. 385.

29
30
52
51 1/2
M A G D E B U R G
Magdeburg
Nieder Doleben
Schöningen
Oschersleben
Wantzleben
Gummern
Schönebeck
Dodendorf
Heimersleben
Schwanebeck
Grüningen
Egeln
Halberstadt
H A L B E R S T A D T
Bisdorf
GFS. BARBY
Barby
Kalbe
Förderstädt
Stasfurt
Bode Fl.
Hohen Erxleben
Blanckenburg
Re-gen-stein
Quedlinburg
Hoym
Ballenstädt
Gernrode
Aschersleben
Güsten
Osmersleben
Bernburg
Altenburg
Gröne
Harzgerode
Güntersberg
Wilhelmshof
Neudorf
Sandersleben
Zu DESSAU
Zu BERNBURG
DER SAAL KREIS
Könnern
M A N S - F E L D
Mansfeld
S T O L B E R G
Wipper Fl.
Saale Fl.
Elbe Fl.
Zerbst
Anhalt
Lindau
Roslau
Coswig
Dessau
Wörlitz
Oranienbaum
Aken
Nienburg
Cöthen
Raguhn
Jessnitz
Radegast
Görtzig
Zehbitz
Walldorf
Deberitz
Buckau
Düben
Deutsche Meilen 15 auf einen Grad.
1
2
3
4
5

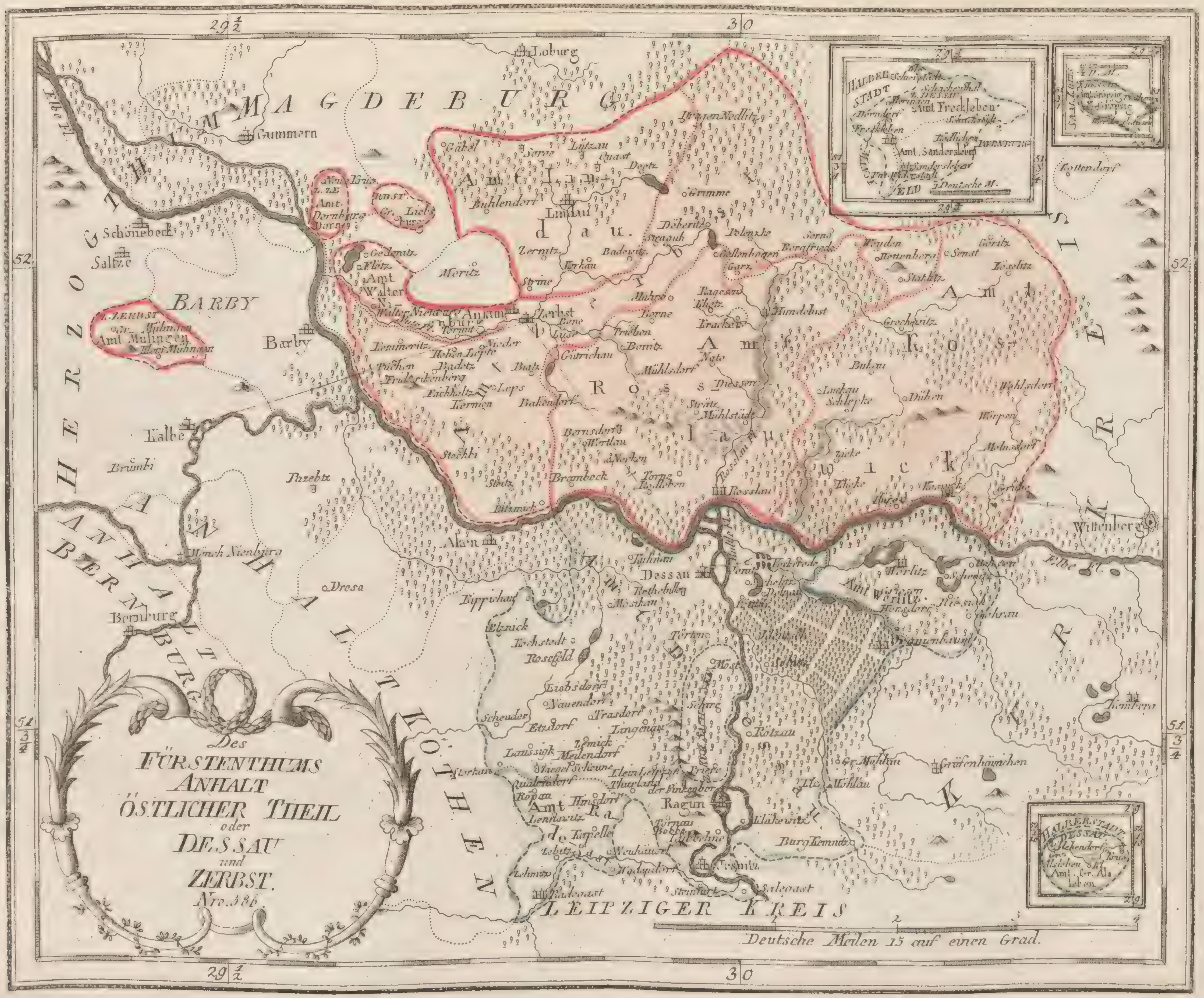

Des FÜRSTENTHUMS ANHALT ÖSTLICHER THEIL oder DESSAU und ZERBST. Nro. 386.

29 ½
30
52
51 ¾
HERZOGTHUM MAGDEBURG
ANHALT BERNBURG
ANHALT KÖTHEN
LEIPZIGER KREIS
BARBY
Amt Lindau
Amt Rosslau
Amt Kosswick
Amt Walternienburg
Amt Mühlingen
Amt Wörlitz
Amt Radegast
Amt Frecklеben
Amt Sandersleben
Amt Gr. Alsleben
Loburg
Gummern
Schönebeck
Saltze
Barby
Calbe
Bernburg
Aken
Zerbst
Lindau
Rosslau
Dessau
Wörlitz
Oranienbaum
Raguen
Jessnitz
Radegast
Wittenberg
Kemberg
Gräfenhainchen
Muldenstein
Elbe Fl.
Deutsche Meilen 15 auf einen Grad.

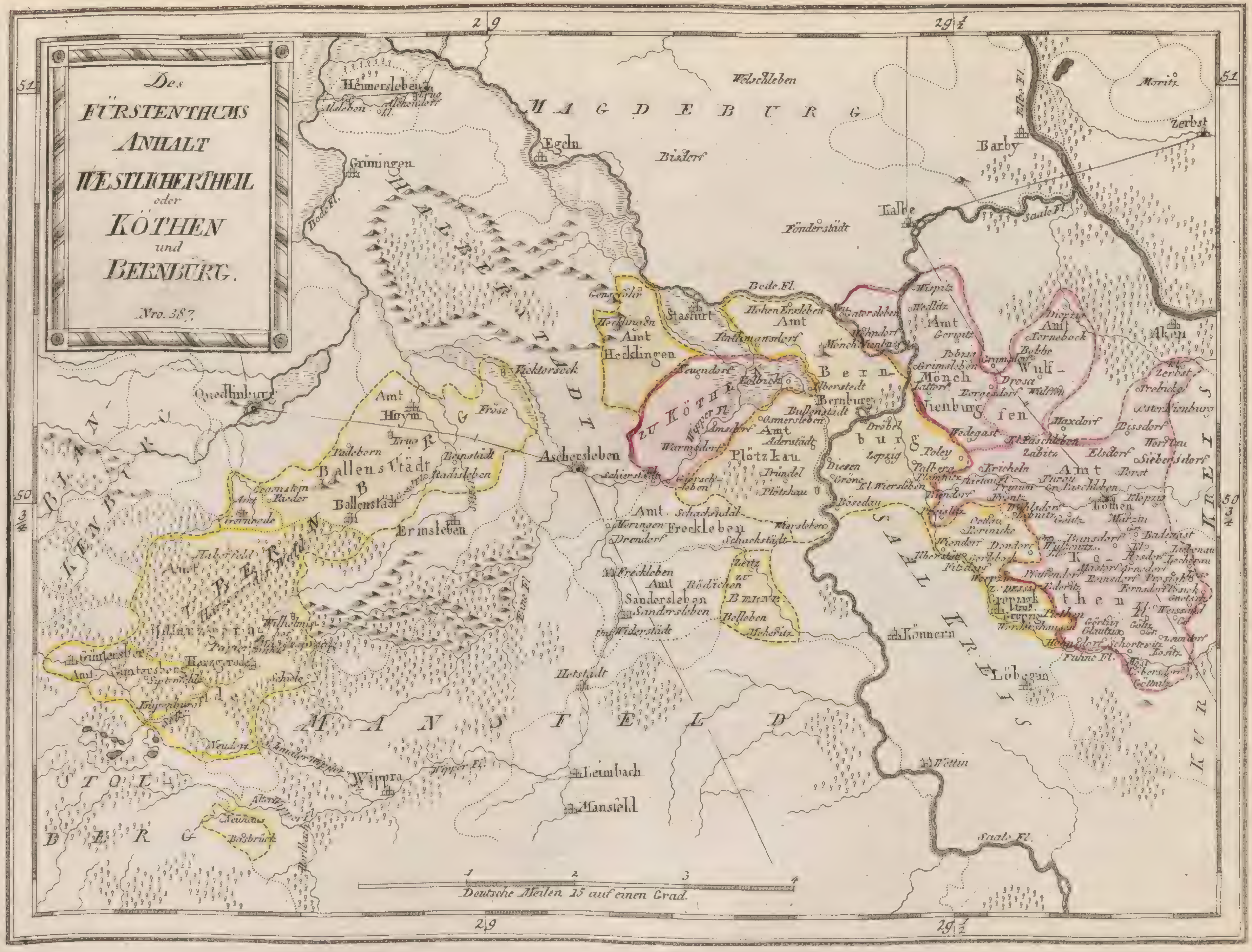
Des FÜRSTENTHUMS ANHALT WESTLICHER THEIL oder KÖTHEN und BERNBURG.

Nro. 387.

29
29 1/2
51
50 3/4
MAGDEBURG
HALBERSTADT
MANSFELD
SAAL KREIS
KUR KREIS
STOLBERG
BLANKENBURG
Hemersleben
Alsleben
Grüningen
Egeln
Welschleben
Bisdorf
Barby
Zerbst
Moritz
Calbe
Fönderstädt
Saale Fl.
Elbe Fl.
Bode Fl.
Quedlinburg
Gensefohr
Hecklingen
Amt Hecklingen
Stasfurt
Hohen Erxleben Amt
Gatersleben
Neundorf
Güsten
Amt Hoym
Hoym
Fröse
Aschersleben
Padeborn
Ballenstädt
Badisleben
Ermsleben
Amt Plötzkau
Plötzkau
Bernburg
Alberstedt
Dröbel
Amt Freckleben
Freckleben
Schackstädt
Amt Sandersleben
Sandersleben
Bösedau
Poley
Amt Mönch Nienburg
Nienburg
Amt Wulfen
Drosa
Maxdorf
Elsdorf
Amt Köthen
Köthen
Zörbig
Gröbzig
Könnern
Löbegün
Wettin
Hetstädt
Wippra
Leimbach
Mansfeld
Günterberg
Amt Güntersberg
Harzgerode
Neudorf
Wipper Fl.
Aken
Wulfen
Amt Gerwitz
Amt Dierzo
Preusitz
Fuhne Fl.
Deutsche Meilen 15 auf einen Grad.
1
2
3
4

Die UNMITTELBARE REICHSGRAFSCHAFT MÜMPELGARD.

Die UNMITTELBARE REICHSGRAFSCHAFT HOMBURG.

Nro. 388.

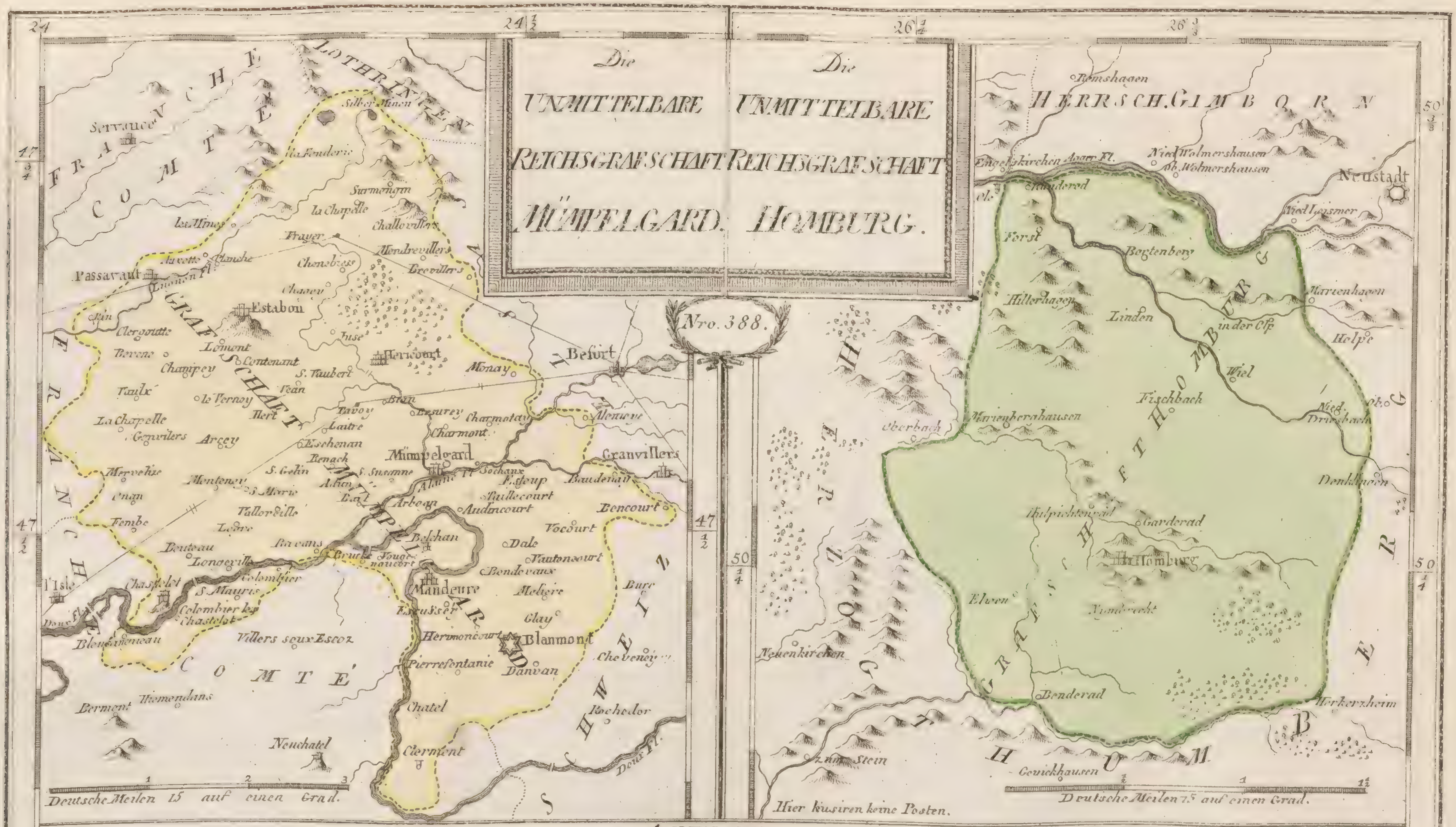
24
24 1/2
26 1/4
26 3/8
47 3/4
47 1/2
47 1/2
50 3/8
50 1/4
50 1/4
FRANCHE COMTÉ
LOTHRINGEN
GRAFSCHAFT MÜMPELGARD
SCHWEIZ
Servance
Passavant
Estabon
Hericourt
Befort
Mümpelgard
Granvillers
Blanmont
Mandeure
Clermont
Neuchatel
Chatel
Pierrefontanie
Danvan
Villers soux Escoz
l'Isle
Chastelot
Colombier les Chastelot
Dous Fl.
Deutsche Meilen 15 auf einen Grad.
HERRSCH. GIMBORN
HERZOGTH. BERG
HOMBURG
GRAFSCHAFT HOMBURG
Neustadt
Homburg
Engelskirchen Agger Fl.
Forst
Hillerhagen
Linden
Bogtenberg
Marienhagen
Fischbach
Wiel
Marienberghausen
Oberbach
Gardorad
Elwen
Nümbrecht
Benderad
Neuenkirchen
Zum Stein
Gevickhausen
Denklingen
Herkerzheim
Hier kusiren keine Posten.
Deutsche Meilen 15 auf einen Grad.

ANMERKUNG.

Die zu keinem Kreise gehörigen Staaten Deutschlands sind bißher allezeit dort angebracht werden, wo es am schicklichsten schien. Böheim mit dem dazu Gehörigen hat diese erste Abtheilung des zweiten Theiles (: nehmlich von Deutschland und der Schweiz :) angefangen, weil es grösser als jeder einzelne Kreis Deutschlands ist. Die ganz kleinen zu keinem Kreise gehörigen Stände Deutschlands kommen schon auf den Karten jener Länder vor, wo sie liegen, ohne daſs sie auf den Titeln genennet wurden, weil sie dazu zu unwichtig waren; z. B. das Dorf Holzhausen ist in Hessen zu finden, die Karthause Buxheim in Schwaben, u. s. w. Die wichtigeren Länder dieser Art sind unter den übrigen Deutschen Staaten immer dort angeführet, wo es ihre Lage am natürlichsten erforderte; als der Distrikt Asch unter Nro. 90 in Böheim, die Grafschaft Pappenheim unter Nro. 168 in Bayern, die Herrschaft Jever unter Nro. 276 in Ostfriesland u. a. m. Nur die Grafschaft Mümpelgard muſs hier am Ende der Karten von Deutschland besonders erscheinen, weil sie an keinen andern Deutschen Staat grenzt, sondern ganz von Frankreich und der Schweiz umgeben ist. Zugleich wurde die Grafschaft Homburg hieher verspart weil sich ihr auf diesem Blatte ein so bequemer Platz anboth.

24 24 1/2 26 1/4 26 3/8 47 1/4

a

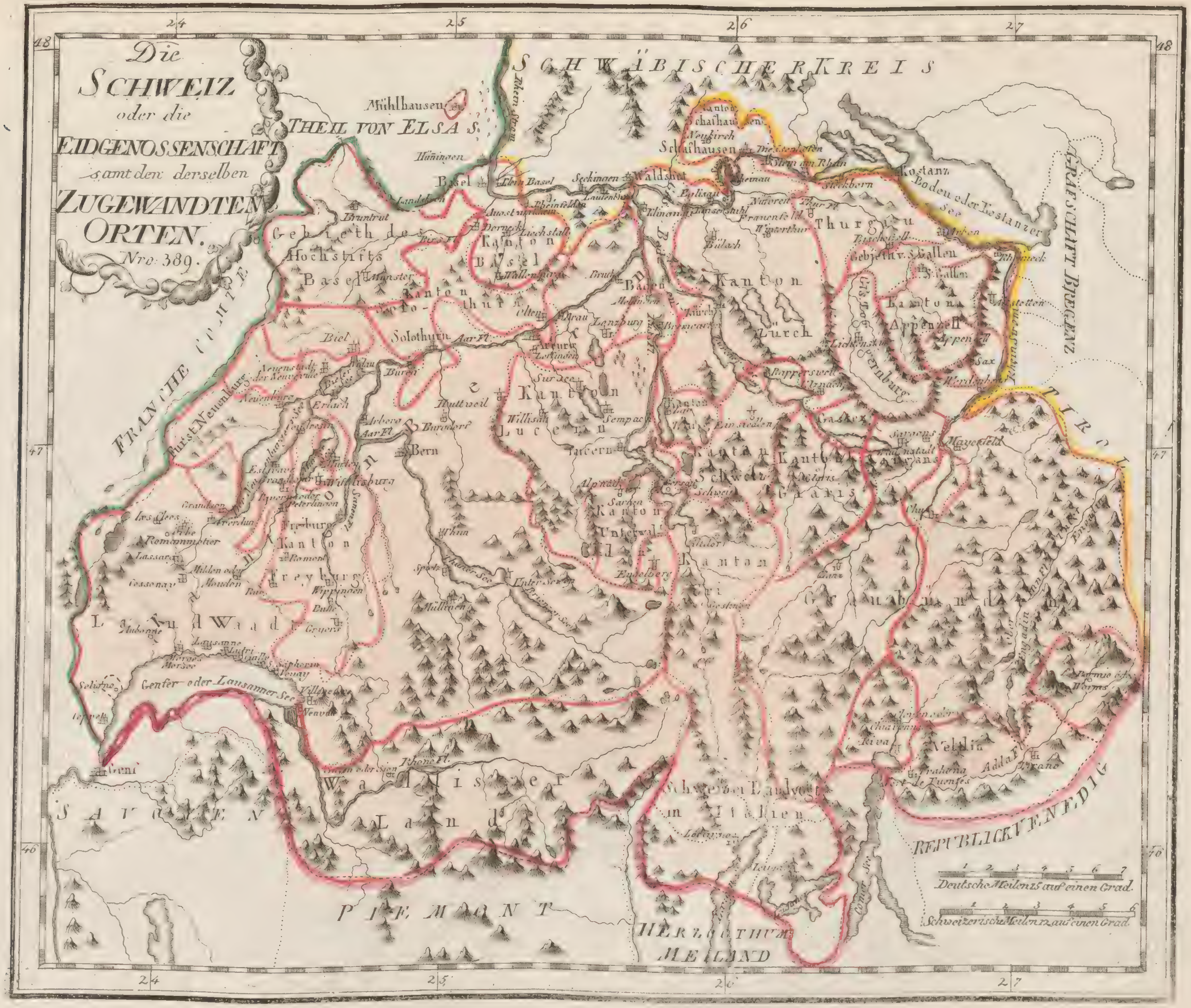

Die SCHWEIZ oder die EIDGENOSSENSCHAFT samt den derselben ZUGEWANDTEN ORTEN. Nro. 389.

SCHWÄBISCHER KREIS
THEIL VON ELSAS
Mühlhausen
Hüningen
Basel
Klein Basel
Seckingen
Waldshut
Schafhausen
Stein am Rhein
Kostanz
Boden oder Kostanzer See
GRAFSCHAFT BREGENZ
Thurgau
Kanton Zürch
Kanton Appenzell
St. Gallen
Rheineck
Gebieth des Hochstifts Basel
Kanton Basel
Kanton Solothurn
Solothurn
Biel
FRANCHE COMTE
Fürst. Neuenburg
Neuenburg
Kanton Lucern
Bern
Kanton Freyburg
Land Waadt
Lausanne
Genfer oder Lausanner See
Genf
SAVOYEN
Walliser Land
PIEMONT
HERZOGTHUM MEILAND
Schweizer Landvogt in Italien
Kanton Uri
Kanton Schweiz
Kanton Glaris
Kanton Unterwalden
Graubünden
Veltlin
TIROL
REPUBLICK VENEDIG
Deutsche Meilen 15 auf einen Grad.
Schweizerische Meilen 12 auf einen Grad.
24
25
26
27
48
47
46

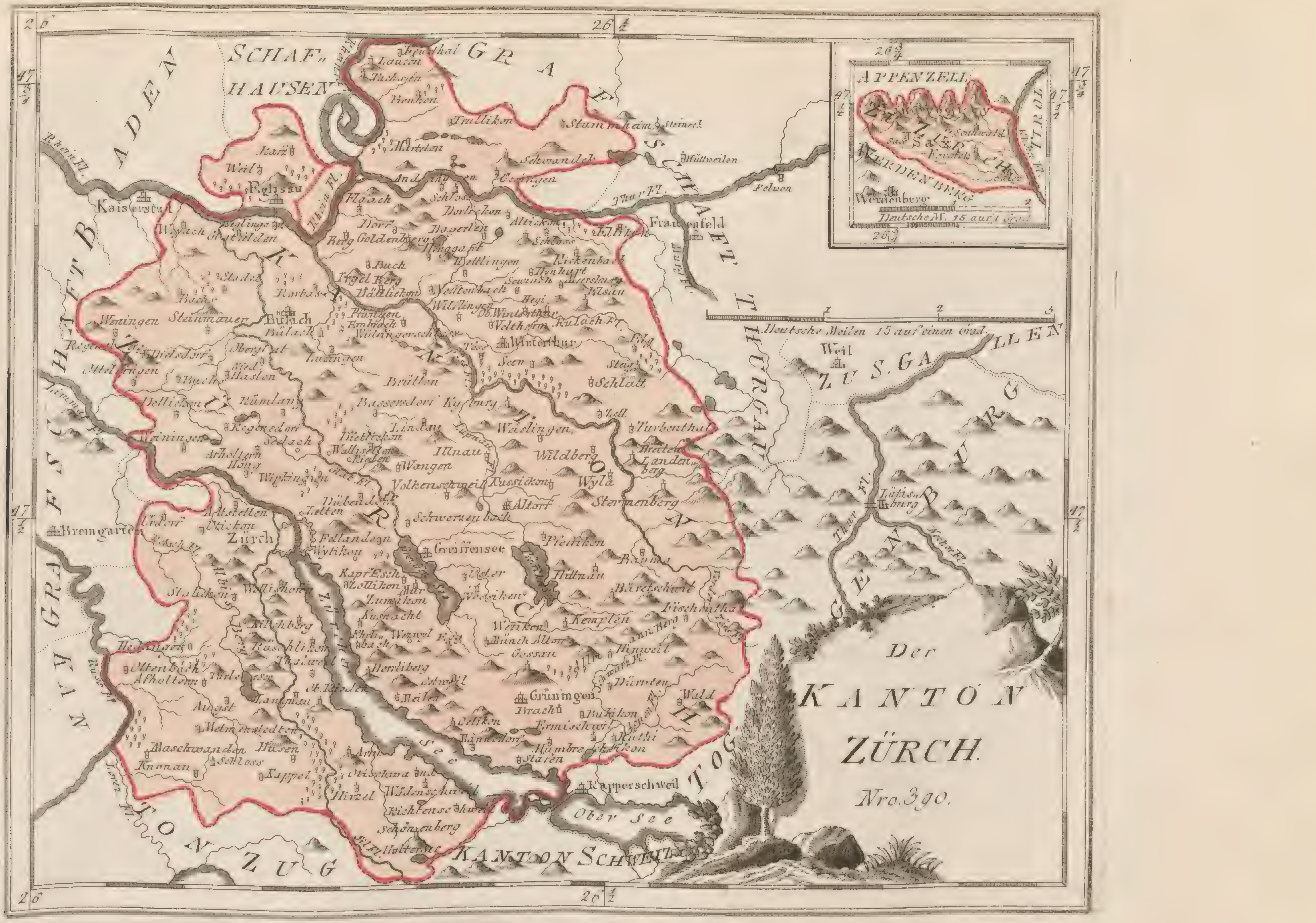
Der
KANTON
ZÜRCH.
Nro.390.
APPENZELL
WERDENBERG
Werdenberg
TIROL
Deutsche M. 15 auf 1 Grad
SCHAFHAUSEN
GRAFSCHAFT BADEN
GRAFSCHAFT THURGAU
KANTON ZÜRCH
ZUS. GALLEN
TOGGENBURG
KANTON ZUG
KANTON SCHWEIZ
Deutsche Meilen 15 auf einen Grad.
Rhein Fl.
Thur Fl.
Eglisau
Kaiserstul
Bülach
Winterthur
Frauenfeld
Kyburg
Greiffensee
Grüningen
Zürch
Bremgarten
Rapperschweil
Weil
Lütisburg
Ober See
Zürich See
Stammheim
Andelfingen
Wildberg
Knonau
Kappel
Wädenschweil
Richtenschweil
Schönenberg
26 1/2
26
47 1/2
47 3/4

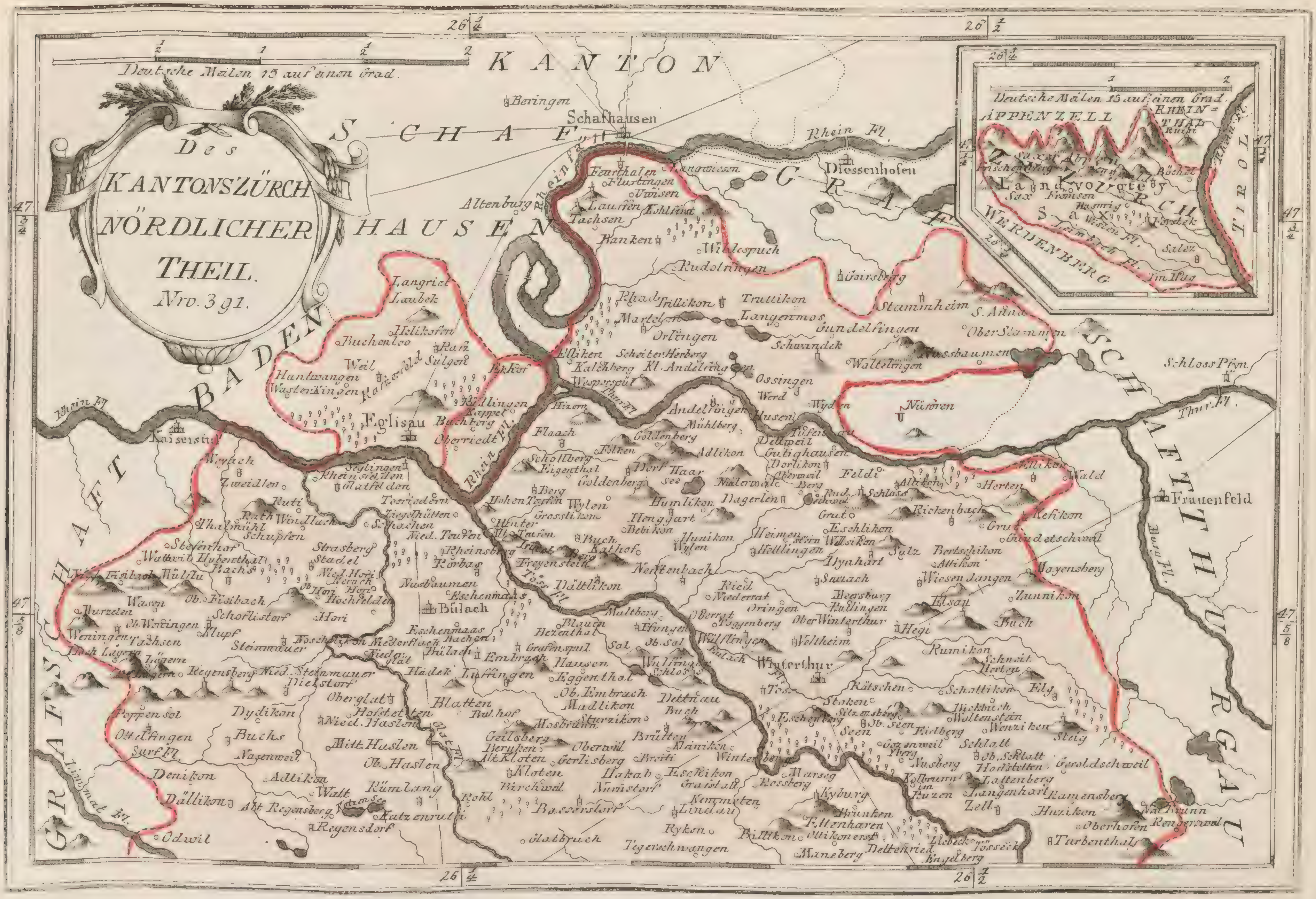Des
KANTONS ZÜRCH
NÖRDLICHER
THEIL.
Nro. 391.
Deutsche Meilen 15 auf einen Grad.
26 1/4
26 1/2
47 3/4
47 5/8
KANTON SCHAFHAUSEN
GRAFSCHAFT BADEN
GRAFSCHAFT THURGAU
Rhein Fl.
Thur Fl.
Töss Fl.
Glat Fl.
Limmat Fl.
Surb Fl.
Murg Fl.
Beringen
Schafhausen
Diessenhofen
Feurthalen
Flurlingen
Uhwiesen
Langwiesen
Altenburg
Laufen
Dachsen
Kohlfirst
Benken
Wildenspuch
Rudolfingen
Gairsberg
Stammheim
S. Anna
Ober Stammheim
Rhad
Trüllikon
Truttikon
Marthalen
Langenmos
Gundelfingen
Orlingen
Schwandek
Nussbaumen
Waltelingen
Ellikon
Schoiter Herberg
Kalchberg
Kl. Andelfingen
Ossingen
Wesperspül
Werd
Hausen
Wyden
Nünnen
Schloss Pfyn
Langriet
Laubek
Helikofen
Buchenloo
Ratz
Sulgen
Weil
Hüntwangen
Wasterkingen
Kaiserstul
Eglisau
Ekkof
Rüdlingen
Kappel
Buchberg
Oberriedt
Hirzen
Flaach
Andelfingen
Mühlberg
Goldenberg
Adlikon
Dettweil
Gutighausen
Dorlikon
Oberweil
Feldi
Altikon
Herten
Wald
Frauenfeld
Kefikon
Gundetschweil
Moyensberg
Zunnikon
Schollberg
Eigenthal
Volken
Dorf
Haar See
Nelerwale
Berg
Rud. Schwil
Schloss
Rickenbach
Gruti
Eschlikon
Wyssikon
Sulz
Bertschikon
Attikon
Wiesendangen
Elsau
Buch
Weyach
Siglingen
Rheinsfelden
Glattfelden
Zweidlen
Rüti
Rath
Windlach
Thalmühl
Schupfen
Tossriedern
Ziegelhütten
Schachen
Nied. Teufen
Hohen Teufen
Wylen
Grosslikon
Henggart
Bebikon
Hunikon
Wylen
Heimen
Stein
Hettlingen
Dynhart
Sanach
Steffenthor
Wattwil
Hubenthal
Hachs
Strasberg
Stadel
Ried. Hori
Neerach
Fisibach
Mülli
Wasen
Ob. Fisibach
Hori
Hochfelden
Rheinsberg
Rorbas
Freyenstein
Buch
Kathof
Berg
Neftenbach
Nusbaumen
Eschenmaas
Dätlikon
Bülach
Murzelen
Schorlistorf
Ob. Weningen
Weningen
Dachsen
Lägern
Klupf
Steinmauer
Noschikon
Meiserflach
Eschenmaas
Bachen
Bülach
Niedglat
Blauen
Bezenthal
Multberg
Ried
Niederrat
Oberrat
Oringen
Toggenberg
Wülflingen
Hersburg
Ballingen
Ober Winterthur
Veltheim
Hegi
Rumikon
Schneit
Herten
Regensberg
Nied. Steinmauer
Dielstorf
Hädek
Embrach
Grafenspul
Hausen
Lufingen
Eggenthal
Sal
Ob. Sal
Pflungen
Wülflingen Schloss
Winterthur
Töss
Rätschen
Schottikon
Elg
Oberglat
Hofstetten
Nied. Hasten
Blatten
Ruthof
Ob. Embrach
Madlikon
Sturzikon
Dettnau
Buch
Stoken
Sitzensberg
Seen
Ob. Seen
Eschenberg
Wickbuch
Waltenstein
Wenzikon
Steig
Poppensol
Dydikon
Ött. Ufingen
Buchs
Mitt. Haslen
Ob. Haslen
Geilsberg
Berysken
Alt Kloten
Mosbrunn
Oberweil
Gerlisberg
Brütten
Bisiti
Mauikon
Winterberg
Gotzenweil
Iberg
Nusberg
Ridberg
Schlatt
Ob. Schlatt
Hondstetten
Lattenberg
Geroldschweil
Nasenweil
Deni kon
Dällikon
Alt Regensberg
Adlikon
Watt
Katzen See
Rümlang
Regensdorf
Katzenrutti
Rohl
Kloten
Birchwil
Bassersdorf
Hakab
Nurnstorf
Eschikon
Graistall
Kemmaten
Lindau
Rossberg
Marsag
Kyburg
Kolbrunn
im Ruzen
Langenhart
Zell
Ramensberg
Huzikon
Nachbrunn
Rengerswil
Oberhofen
Turbenthal
Odwil
Glatbruch
Tegerschwangen
Ryken
Billikon
Brauken
Ettenharen
Ottikonerst
Maneberg
Deltenried
Lisbük
Engelberg
Tösseck
Deutsche Meilen 15 auf einen Grad.
26 1/4
47 1/4
APPENZELL
RHEINTHAL
Rüchi
Sax
Frischenberg
Lienz
Rüchel
Sax
Frümsen
Hasrüg
Landvogtey
SAX
ZÜRCH
Werden
Werdenberg
Saletz
Im Haag
WERDENBERG
TIROL
Rhein Fl.

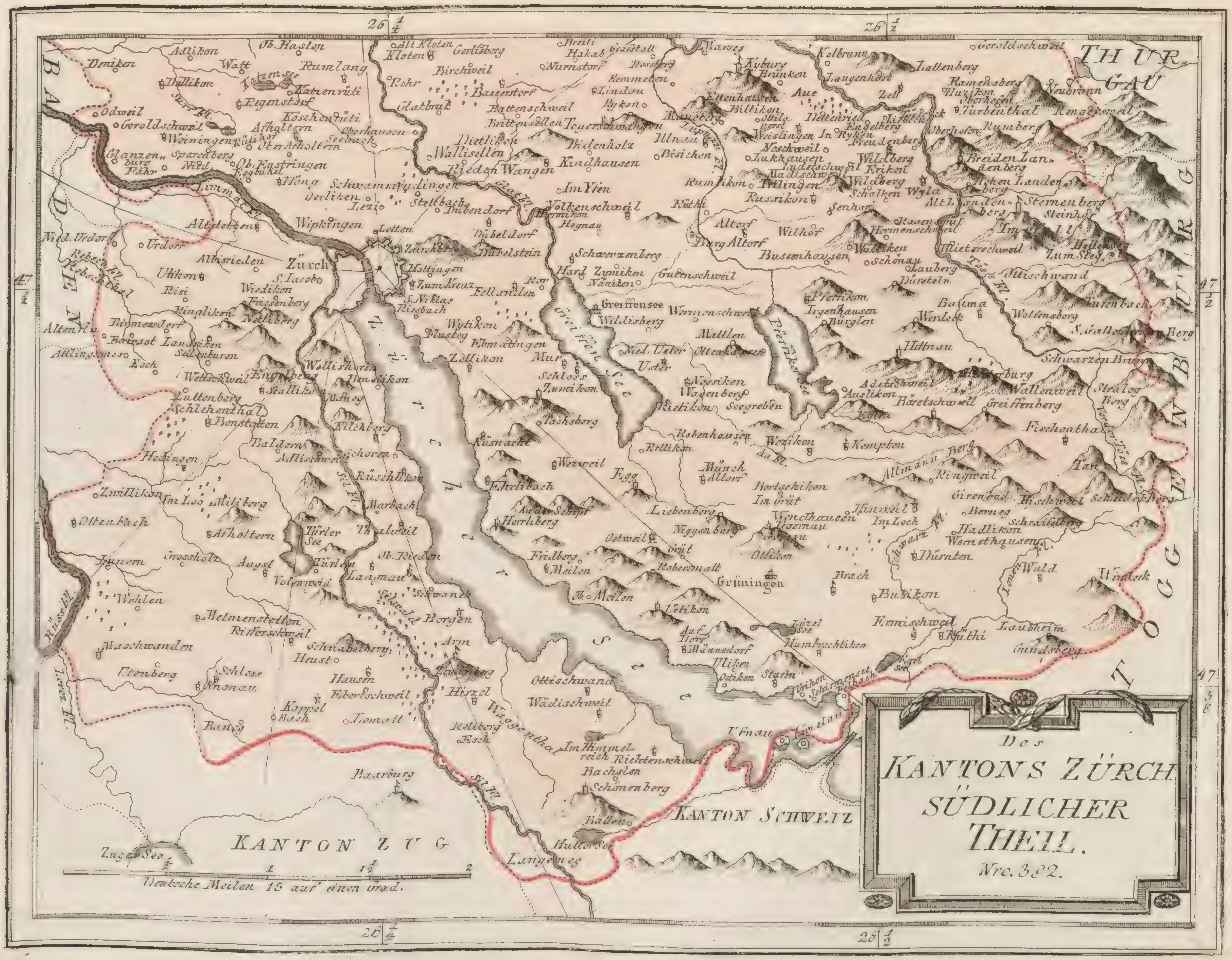

Des
KANTONS ZÜRCH
SÜDLICHER
THEIL.
Nro. 382.

26 1/4
26 1/2
47 1/2
47 3/8
THURGAU
TOGGENBURG
BADEN
KANTON ZUG
KANTON SCHWEITZ
Zürcher See
Greiffensee See
Pfäffiker See
Türler See
Zuger See
Hütten See
Zürch
Limmat Fl.
Sil Fl.
Glatt Fl.
Reuss Fl.
Töss Fl.
Lorez Fl.
Kyburg
Kloten
Rumlang
Regenstorf
Weiningen
Altstetten
Wipkingen
Dübendorf
Wallisellen
Hottingen
Küsnacht
Meilen
Männedorf
Stäfa
Thalweil
Horgen
Wädischweil
Richtenschweil
Schönenberg
Hirzel
Kappel
Knonau
Maschwanden
Mettmenstetten
Affoltern
Bonstetten
Greiffensee
Uster
Grüningen
Hinweil
Wetzikon
Pfäffikon
Fischenthal
Dürnten
Rüti
Wald
Illnau
Bubikon
Ufnau
Langeneg
Baarburg
1/2
1
1 1/2
2
Deutsche Meilen 15 auf einen Grad.

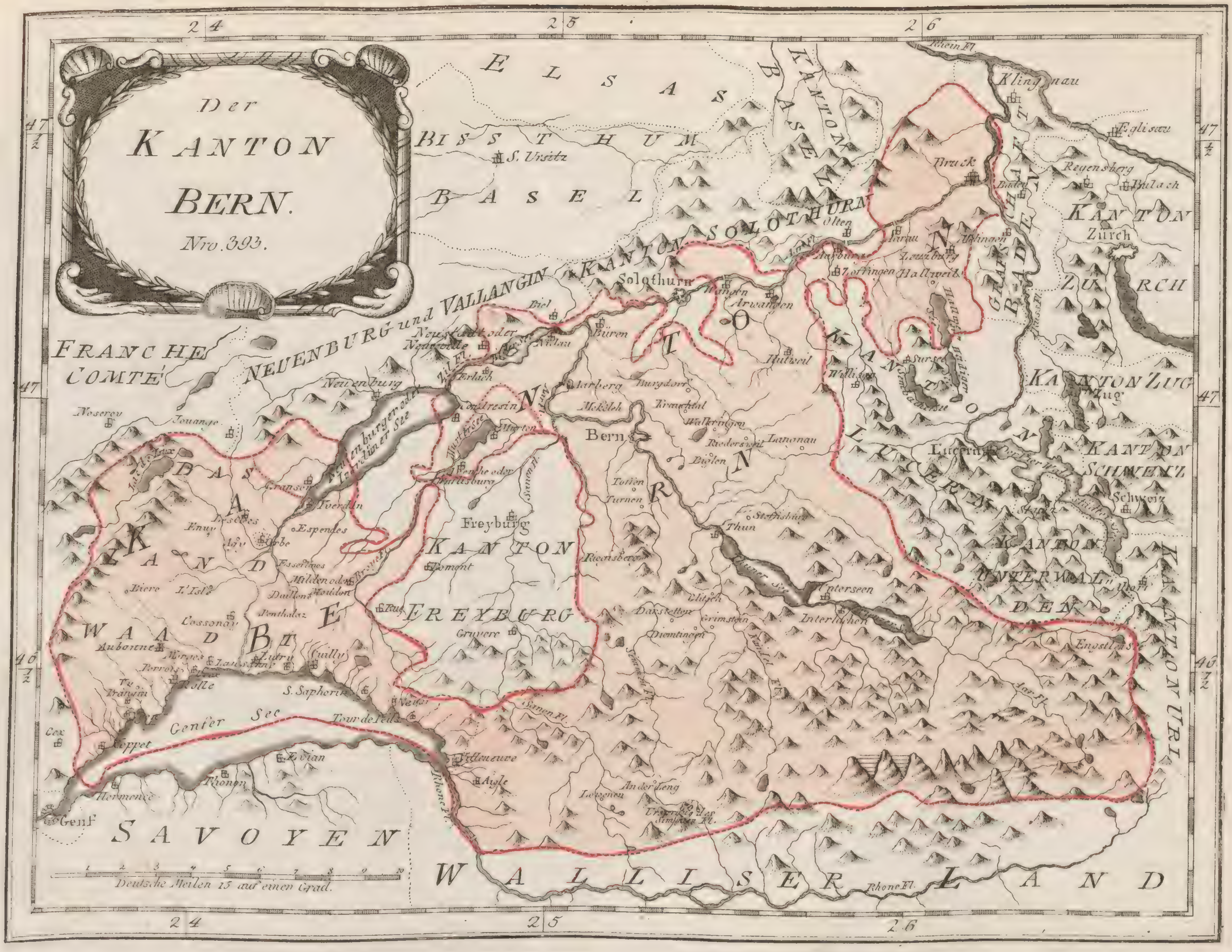

Der KANTON BERN.

Nro. 393.

24
25
26
47 1/2
47
46 1/2
E L S A S
BISSTHUM BASEL
S. Ursitz
KANTON BASEL
KANTON SOLOTHURN
Solothurn
Olten
Rhein Fl.
Klingnau
Eglisau
Bruck
Baden
Regensberg
Bulach
GRAFSCHAFT BADEN
KANTON ZURCH
Zurch
Arau
Lenzburg
Zoffingen
Hallweil
Arwangen
Surse
KANTON ZUG
Zug
KANTON LUCERN
Lucern
KANTON SCHWEIZ
Schweiz
KANTON UNTERWALDEN
KANTON URI
Engstlen
NEUENBURG und VALLANGIN
Neuenburg
Biel
Neustadt oder Neuveville
Nidau
Büren
Erlach
Arberg
Burgdorf
Hutweil
Bern
Langnau
Thun
Unterseen
Interlachen
Frutigen
Grimsteen
Diemtingen
FRANCHE COMTÉ
Noseroy
Jouange
KANTON BERN
WAAD
Yverdun
Granson
Orbe
Milden oder Moudon
Cossonay
Aubonne
Morges
Lausanne
Lutry
Cully
Rolle
S. Saphorin
Vevay
Tour de Peils
Coppet
Cex
Genf
Genfer See
Evian
Villeneuve
Aigle
Rhone Fl.
Neuenburger oder Ifferdiner See
Murtner See
Murten
Peterlingen oder Payerne
KANTON FREYBURG
Freyburg
Romont
Gruyere
SAVOYEN
WALLISER LAND
Deutsche Meilen 15 auf einen Grad.
1 2 3 4 5 6 7 8 9 10

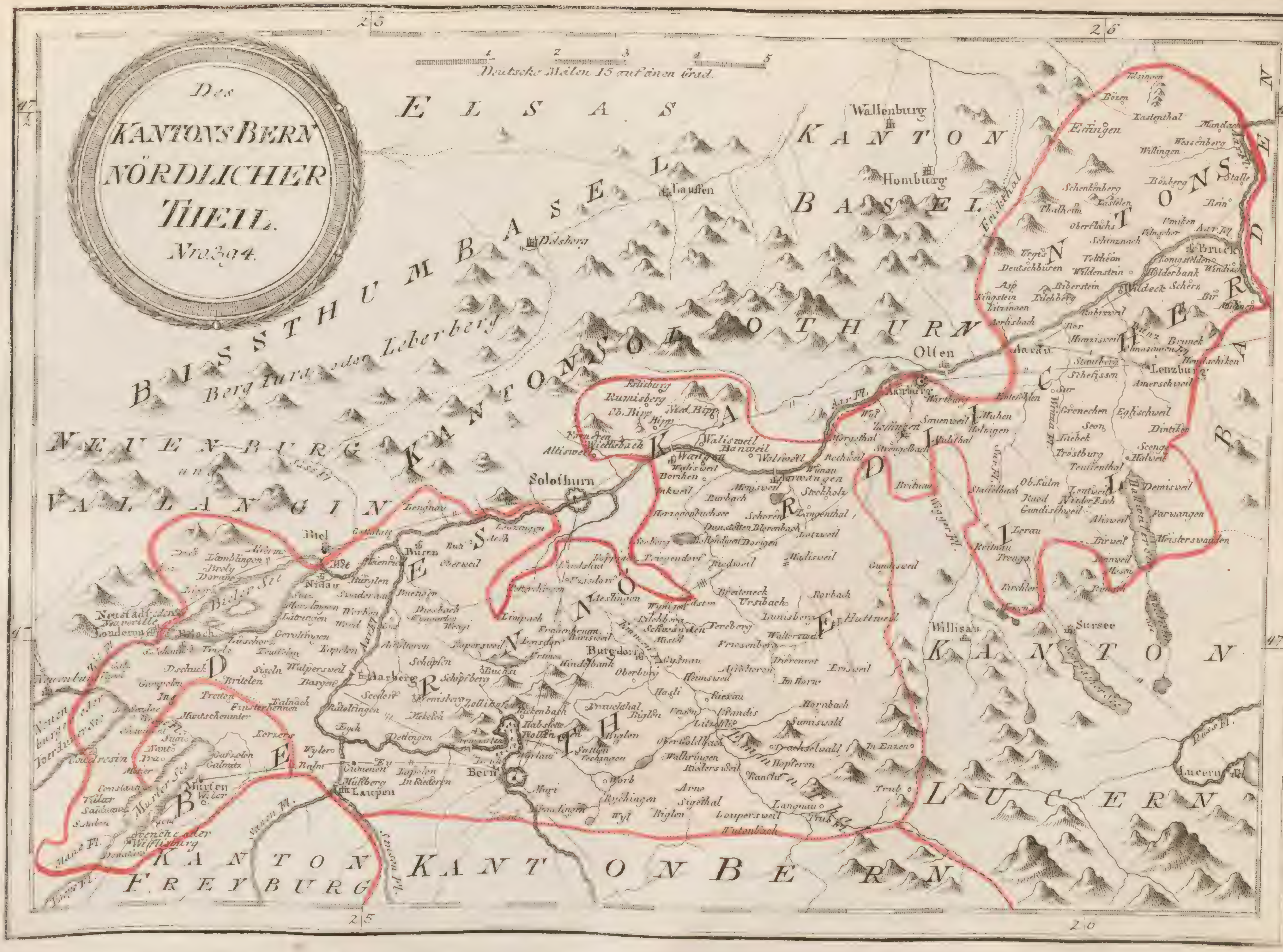
Des
KANTONS BERN
NÖRDLICHER
THEIL.
Nro. 394.
Deutsche Meilen 15 auf einen Grad.
1 2 3 4 5
25
26
47
E L S A S
KANTON BASEL
BISTHUM BASEL
Berg Iura oder Leberberg
KANTON SOLOTHURN
NEUENBURG und VALLANGIN
KANTON BERN
KANTON FREYBURG
KANTON LUCERN
BADEN
Wallenburg
Homburg
Lauffen
Delsberg
Solothurn
Olten
Aarburg
Aarau
Lenzburg
Brugg
Biel
Nidau
Büren
Bieler See
Neustadt oder Neuveville
Landeron
Erlach
Aarberg
Burgdorf
Bern
Laupen
Murten
Murter See
Wifflisburg
Wangen
Arwangen
Langenthal
Huttweil
Willisau
Sursee
Lucern
Sempacher See
Hallwyler See
Baldegger See
Schenkenberg
Bözberg
Königsfelden
Wildenstein
Biberstein
Zofingen
Trachselwald
Sumiswald
Langnau
Trub
Aar Fl.
Emme Fl.
Saane Fl.
Sense Fl.
Reuss Fl.
Wigger Fl.
Suhr Fl.
Frickthal

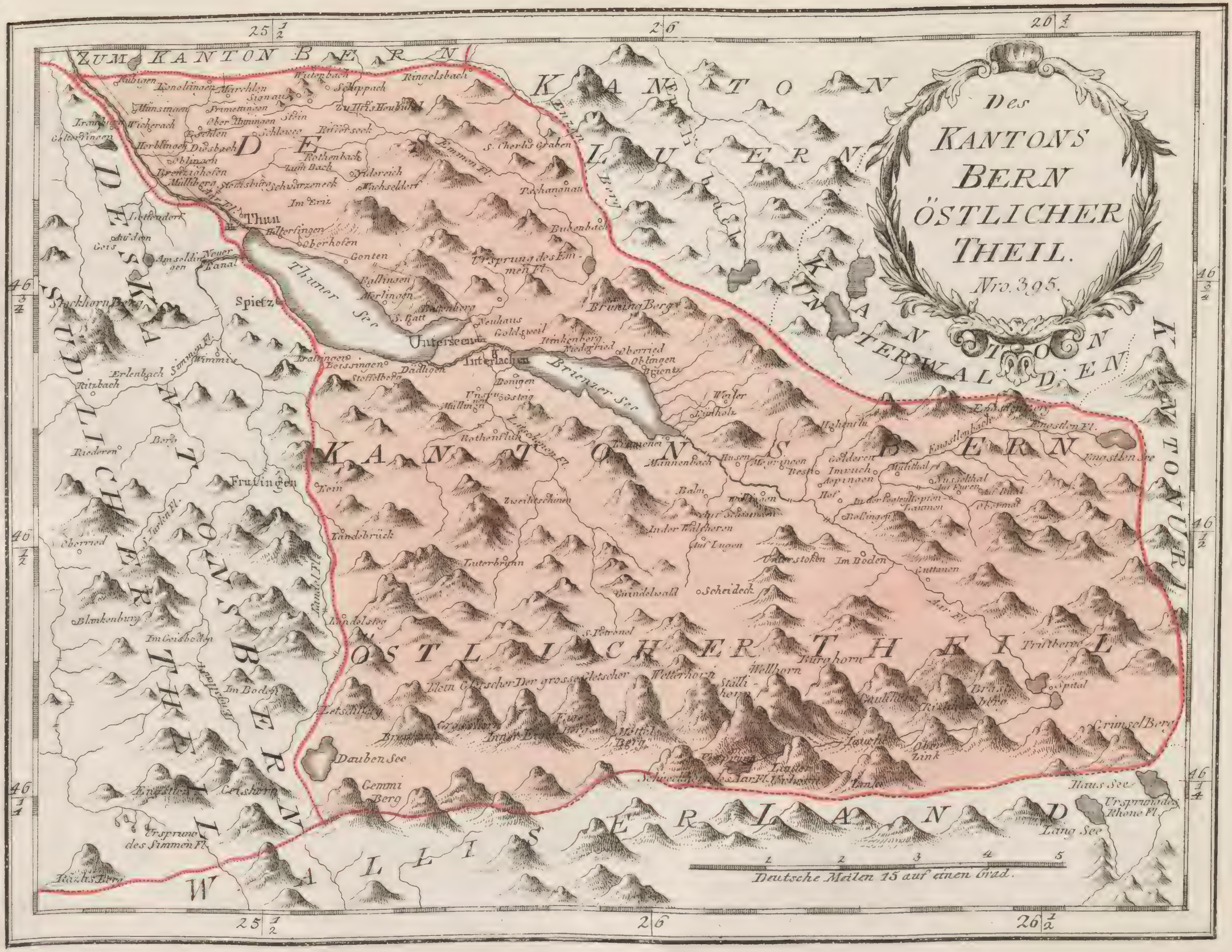

Des KANTONS BERN ÖSTLICHER THEIL.

Nro. 395.

25 1/2
26
26 1/2
46 3/4
46 1/2
46 1/4
ZUM KANTON BERN
KANTON LUCERN
KANTON UNTERWALDEN
KANTON URI
DES KANTONS BERN ÖSTLICHER THEIL
DES SÜDLICHEN THEILS DES KANTONS BERN
WALLISERLAND
Thun
Thuner See
Spietz
Unterseen
Interlachen
Brienzer See
Frutingen
Grindelwald
Scheideck
Guttanen
Grimsel Berg
Spital
Daubensee
Gemmi Berg
Stockhorn Berg
Wetterhorn
Wellhorn
Burghorn
Der grosse Gletscher
Brunig Berg
Ursprung des Emmen Fl.
Haus See
Ursprung des Rhone Fl.
Lang See
Ursprung des Simmen Fl.
Engstlen See
Blankenburg
Zweilütschinen
Lauterbrunn
Meyringen
Brienz
Deutsche Meilen 15 auf einen Grad.
1
2
3
4
5

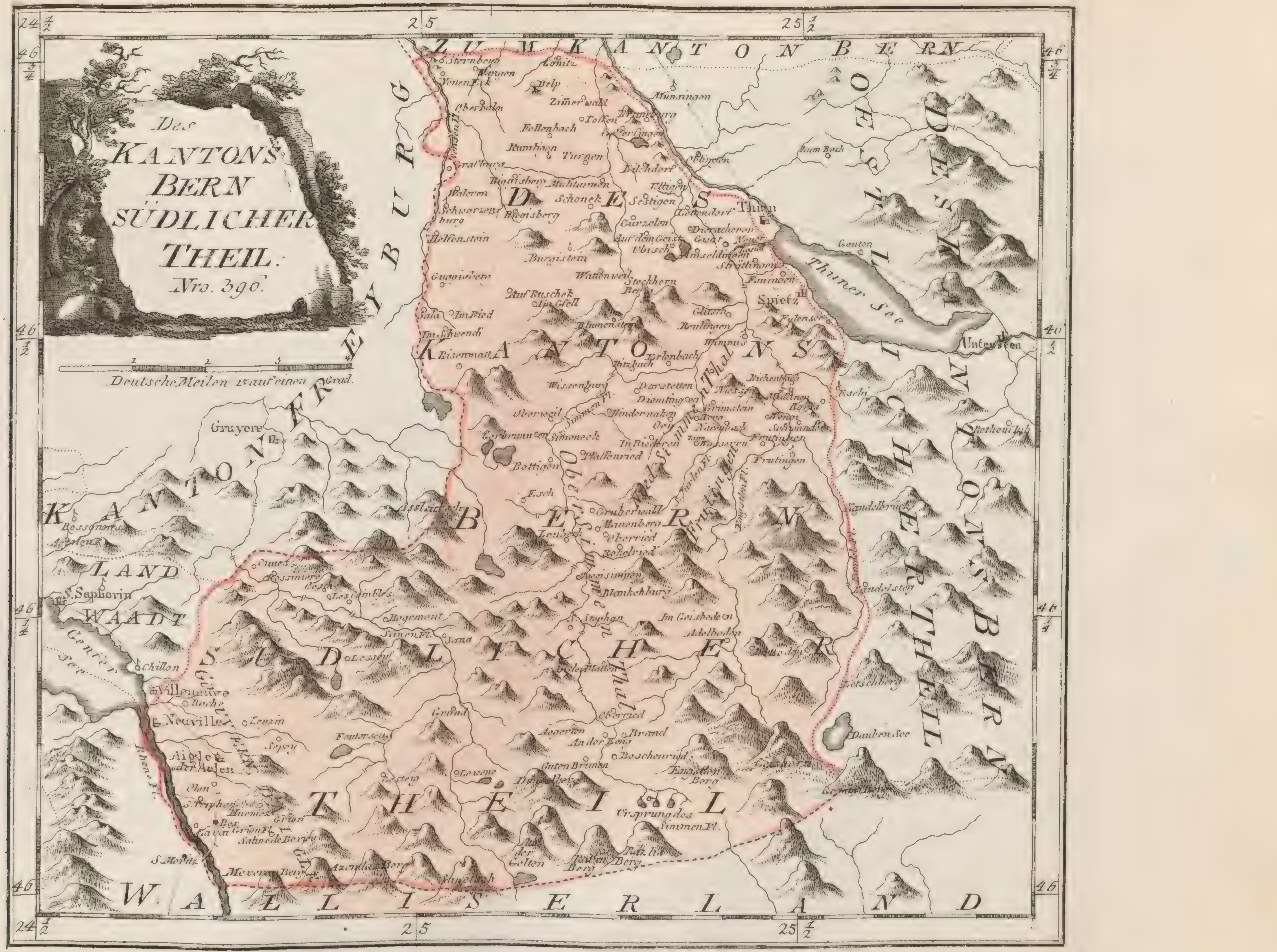

Des KANTONS BERN SÜDLICHER THEIL. Nro. 390.

Deutsche Meilen 15 auf einen Grad.
1
2
3
24 1/2
25
25 1/2
46 3/4
46 1/2
46 1/4
46
ZUM KANTON BERN
DES KANTONS BERN DEUTSCHER THEIL
OESTLICHER THEIL DES KANTONS BERN
KANTON FREYBURG
KANTON FREYBURG
KANTON LAND WAADT
SÜDLICHER THEIL
WALLISERLAND
Sternberg
Kungen
Veuenfeck
Konitz
Belp
Zimerwald
Münsingen
Oberbalm
Toffen
Kramburg
Gerfingen
Fellenbach
Rumbüen
Turnen
Oblingen
Kum Bach
Grafburg
Kilchdorf
Riggisberg
Multurnen
Uttigen
Waleren
Schonek
Sestigen
Thun
Schwarzenburg
Riggisberg
Lettendorf
Gurzelen
Dieracheren
Helfenstein
Auf dem Geist
Gwat
Newer Land
Gonten
Ubisch
Amseldingen
Burgistein
Strättlingen
Guggisberg
Wattenweil
Steckhorn Berg
Eminogen
Auf Buschek
Im Gfell
Spietz
Thuner See
Sala
Im Ried
Glüsch
Reulingen
Im Schwendi
Blumenstein
Fulensee
Unterseen
Wimmus
Bisenmatt
Erlenbach
Bitzbach
Bichenbach
Wissenbury
Darstetten
Niessen
Mulinen
Eschi
Diemtingen
Grimstein
Boys
Oberwyl
Simmen Fl.
Hindernaken
Berg
Wenn
Nareybach
Schwand
Rotheuflüh
Oey
Terbrunn
Simeneck
In Riederen
Wasseren
Frutingen
Pfaffenried
Frutingen
Bottigen
Nied Simmen Thal
Ober Simmen Thal
Kurlen Fl.
Frutingen
Engstlen Fl.
Esch
Gruberwald
Kandelbrück
Mannenberg
Asslaitsch
Leubek
Oberried
Bekelried
Kander Fl.
Zweisimmen
Blankenburg
Kandelsteg
S. Stephan
Im Geisboden
Adelboden
Bogement
Sanen Fl.
Sana
Lessey
Boden
Gruyere
Bossonens
Attalens
S. Saphorin
Cunes
Rossiniere
Cesgh
Les Ecimbles
Chillon
Genfer See
Villeneuve
Roche
Neuville
Leuzin
Sepey
Feuderseile
Grand
Aigle oder Aelen
Olon
S. Triphon
Huemez
Grion
Bex
Lavai
Grion Fl.
Saline de Bevieu
S. Moritz
Rhone Fl.
Gouvernement Aelen
Meveran Berg
Azendlas Berg
Saneltsch
Zetschberg
Oberried
Aegerten
Brand
An der Lena
Boschenried
Guten Brunn
Engstlen Berg
Dauben See
Gemmi Berg
Lowene
Dungelberg
Ursprung des Simmen Fl.
An der Gelten
Ratlen Berg
Razli Berg

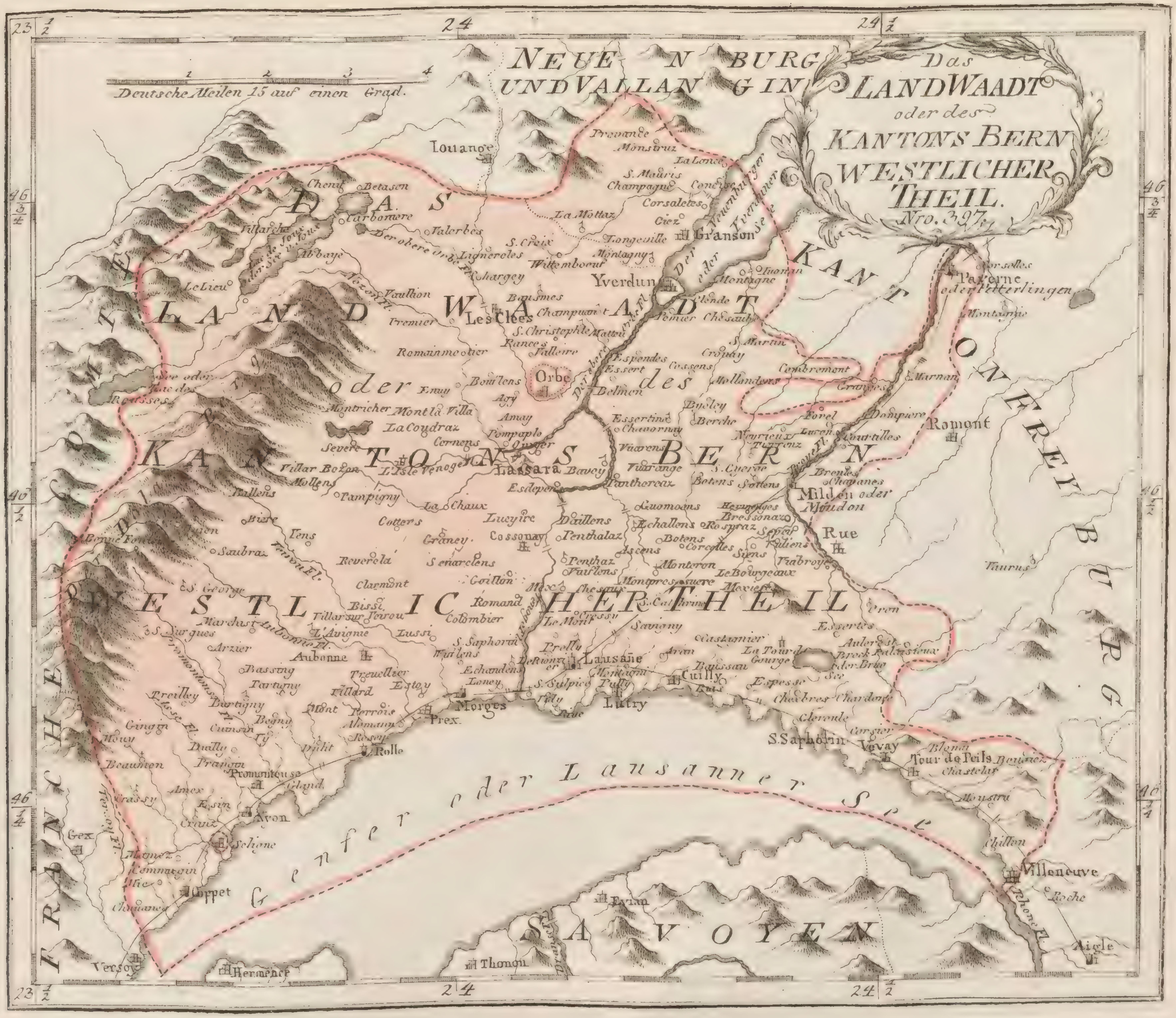
Das
LANDWAADT
oder des
KANTONS BERN
WESTLICHER
THEIL.
Nro. 397.
Deutsche Meilen 15 auf einen Grad.
1
2
3
4
23 1/2
24
24 1/2
46 3/4
46 1/2
46 1/4
NEUENBURG UND VALLANGIN
DAS LANDWAADT oder des KANTONS BERN WESTLICHER THEIL
KANTON FREYBURG
FRANCHE COMTE
SAVOYEN
Genfer oder Lausanner See
Der obere Orbe Fl.
Der Neuenburger oder Yverduner See
Louange
Provande
Monstruz
La Lonce
S. Mauris
Champagne
Concise
Corsalettes
Giez
La Mottaz
Granson
Longeville
Montagny
S. Croix
Willemboeuf
Lignerolles
Chargey
Yverdun
Montagne
Clendo
Pomier
Chesaux
S. Martin
Cronay
Combremont
Granges
Cossens
Mollandens
Essert
Espondes
Belmen
Bioley
Berche
Essertines
Chavornay
Vuarens
Bavoy
Lassara
Esclepens
Pantereaux
Vuarange
Botens
S. Cyerge
Sottens
Chenit
Betasen
Carbonere
Valerbes
Villarche
Lac de Joux
Abbaye
Le Lieu
Vaulion
Premier
Les Clees
Bausmes
Champvent
S. Christophle
Mattei
Rances
Valleire
Orbe
Romainmotier
Bowlens
Agy
Amay
Pompaples
Orny
Envy
Montricher
Mont la Villa
La Coudraz
Cornens
Severe
Villar Bozon
Mollens
L'Isle
Venoge
Rollens
Pampigny
La Chaux
Lucyire
Cotters
Granej
Cossonay
Dallens
Penthalaz
Echallens
Senarclens
Gollion
Bière
Tens
Saubraz
Reverola
Clarmont
S. George
Bissi
Tillar sur Jorou
Romand
Colombier
Marchest
L'Avigne
Lussi
Arzier
Aubonne
S. Saphorin
Vuilens
Echandens
Bassins
Tartigny
Treuellier
Villard
Estoy
Morges
Prex
Preilley
Burtigny
Begnins
Mont
Perrois
Alamann
Rosey
Rolle
Gingin
Duilly
Prangin
Promantouse
Gland
Beaumont
Crassy
Avex
Esin
Crinz
Nyon
Gex
Schone
Coppet
Commugin
Chavanes
Versoy
Hermence
Thonon
Evian
Prolly
Lausane
Montagni
Pully
S. Sulpice
Lutry
Savigny
Cassi
Castanier
Cuilly
Buissan
La Tour de Gourze
Espesse
Chexbres
Chardon
Glerolle
S. Saphorin
Corsier
Vevay
Blonai
Tour de Peils
Chastelar
Montreux
Chillon
Villeneuve
Roche
Aigle
Rhone Fl.
Payerne oder Peterlingen
Corsalles
Montagnie
Marnan
Dompiere
Romont
Forel
Lucen
Courtilles
Brenles
Chavanes
Milden oder Moudon
Bressonaz
Syens
Rue
Vuibroye
Taurus
Oren
Essertes
Auler
Broeck
Palaisieux
Bree See
Broye Fl.
Montpreveyre
Le Mont
Crissy
Hermenches
Villars Mendraz
Chesaux
Montheron
Le Bourgeau
Mezieres
Corcelles
Penthaz
Vufflens
Ascens
Bettens
Froideville
Rousses
Dole

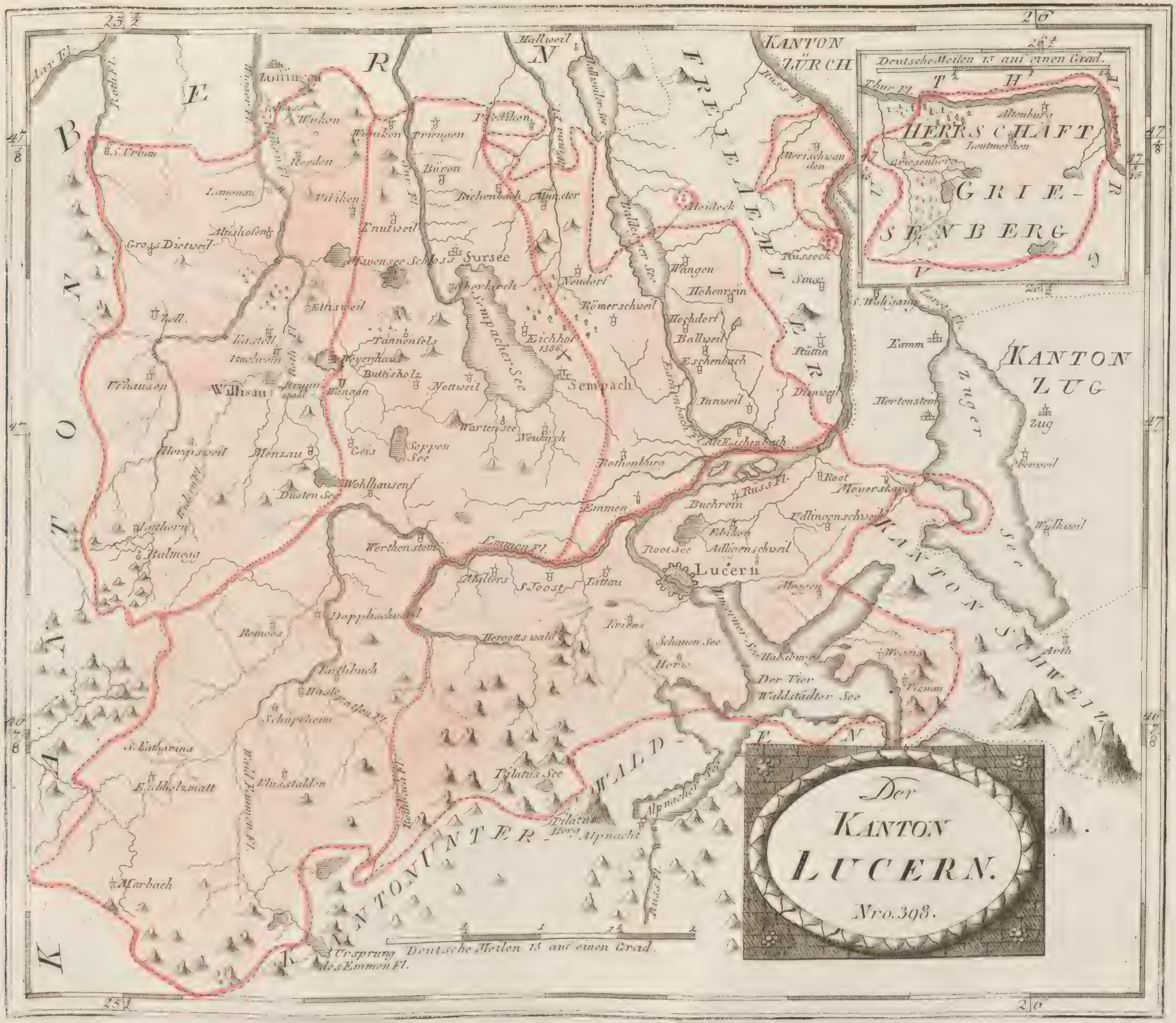
Der Kanton Lucern.
Nro. 398.
Deutsche Meilen 15 auf einen Grad.
Ursprung des Emmen Fl.
Herrschaft Griesenberg
Deutsche Meilen 15 auf einen Grad.
Thur Fl.
Altenburg
Leutmerken
Griesenberg
Kanton Bern
Kanton Zürch
Kanton Zug
Kanton Schweiz
Kanton Unterwalden
Freie Aemter
Zofingen
Aar Fl.
Roth Fl.
Wiken
Reiden
Langnau
Altishofen
Gross Dietweil
S. Urban
Zell
Kastell
Buchholz
Willisau
Ufhausen
Menzau
Wohlhausen
Luthern
Entlibuch
Schüpfheim
S. Katharina
Escholzmatt
Marbach
Triengen
Büron
Knutweil
Sursee
Oberkirch
Sempacher See
Sempach
Eichhof 1386
Münster
Hallweil
Hallweiler See
Baldegger See
Heideck
Wangen
Hohenrein
Hochdorf
Ballweil
Eschenbach
Inwyl
Römerschweil
Neudorf
Rothenburg
Emmen
Emmen Fl.
Reuss Fl.
Buchrein
Root
Meyerskappel
Udlingenschweil
Adligenschweil
Ebikon
Root See
Lucern
Malters
S. Joost
Littau
Kriens
Werthenstein
Doppleschwand
Herrgottswald
Schauen See
Horw
Habsburg
Weggis
Viznau
Der Vier Waldstädter See
Pilatus See
Pilatus Berg
Alpnacht
Alpnacher See
Küssnacht
Arth
Zug
Zuger See
Kamm
Hertenstein
Walchweil
Sins
Rüssegg
Dietweil
Hünenberg
Morischwanden
Tannenfels
Wauwyler See
Buttisholz
Nottweil
Warten See
Neukirch
Geis
Soppen See
Duoten See
Ettiswil
Wangen
Hasle
Romoos
Flühlen
Ruswil

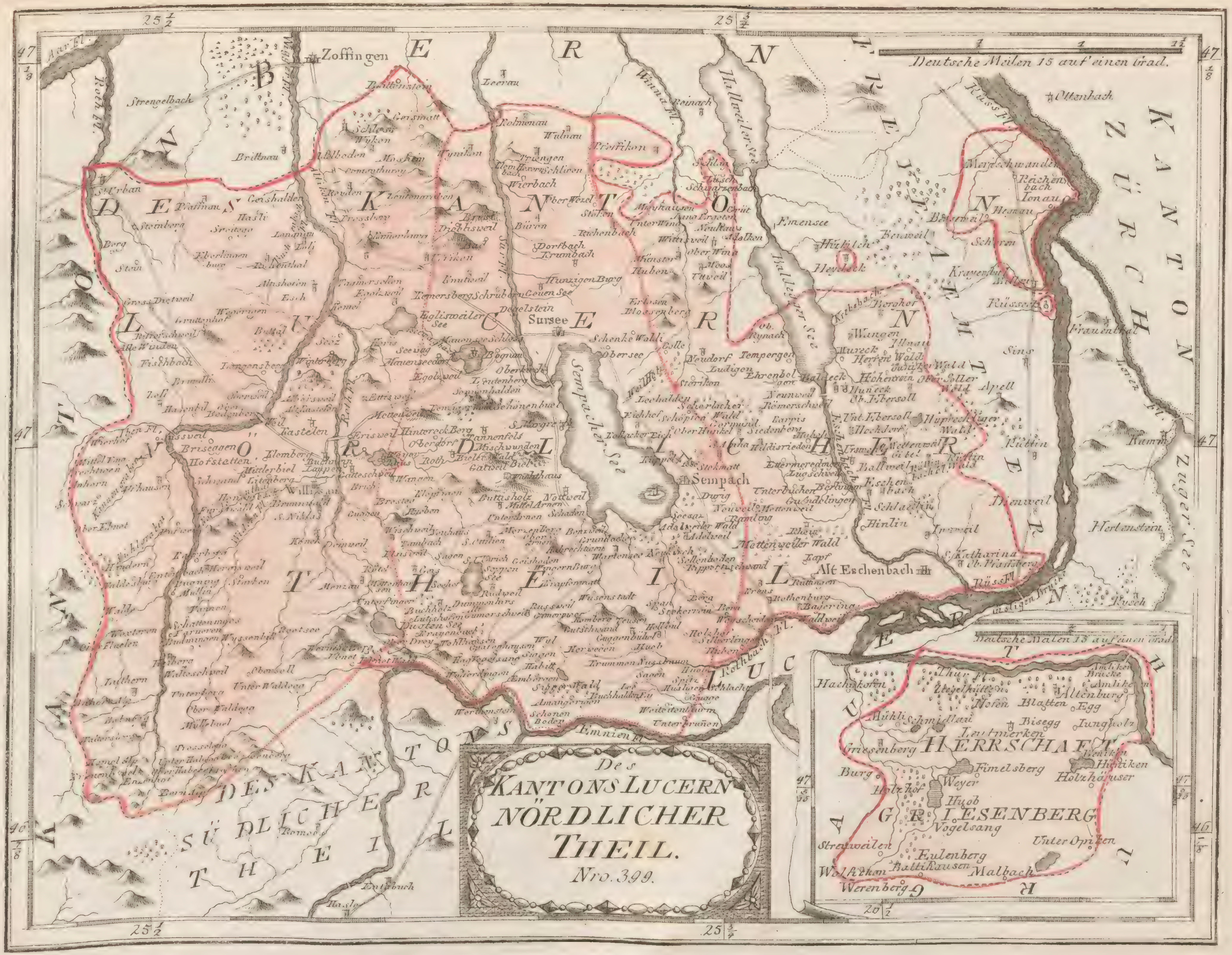
Des
KANTONS LUCERN
NÖRDLICHER
THEIL.
Nro. 399.
25 1/2
25 3/4
47
47 1/8
46 7/8
Deutsche Meilen 15 auf einen Grad.
Zoffingen
BERN
KANTON ZÜRCH
FREYEN ÄMTER
DES KANTONS LUCERN NÖRDLICHER THEIL
DES KANTONS LUCERN SÜDLICHER THEIL
KANTON
Sursee
Sempach
Sempacher See
Hallweiler See
Baldecker See
Alt Eschenbach
S. Urban
Willisau
Reinach
Beromünster
Reuss Fl.
Zuger See
Emmen
Aar Fl.
Wigger Fl.
Suhr Fl.
Wyna Fl.
Rothbach Fl.
Eglisweiler See
Mauen See
Dagmersellen
Triengen
Knutweil
Ruswil
Wolhausen
Rothenburg
Hochdorf
Hizkirch
Ettiswil
Grosswangen
Buttisholz
Zell
Luthern
Ufhausen
Menznau
Russwil
Herlenstein
Kumm
Frauenthal
Sins
Ottenbach
Deutsche Meilen 15 auf einen Grad.
HERRSCHAFT GRIESENBERG
THURGAU
Hachikofen
Amliken
Altenburg
Blatten
Egg
Junghol
Leutmerken
Bisegg
Griesenberg
Fimelsberg
Hüttiken
Holzhäuser
Burg
Weyer
Huob
Vogelsang
Strausweilen
Eulenberg
Battikausen
Malbach
Unter Opfiken
Werenberg
Wolfikon
20 1/2

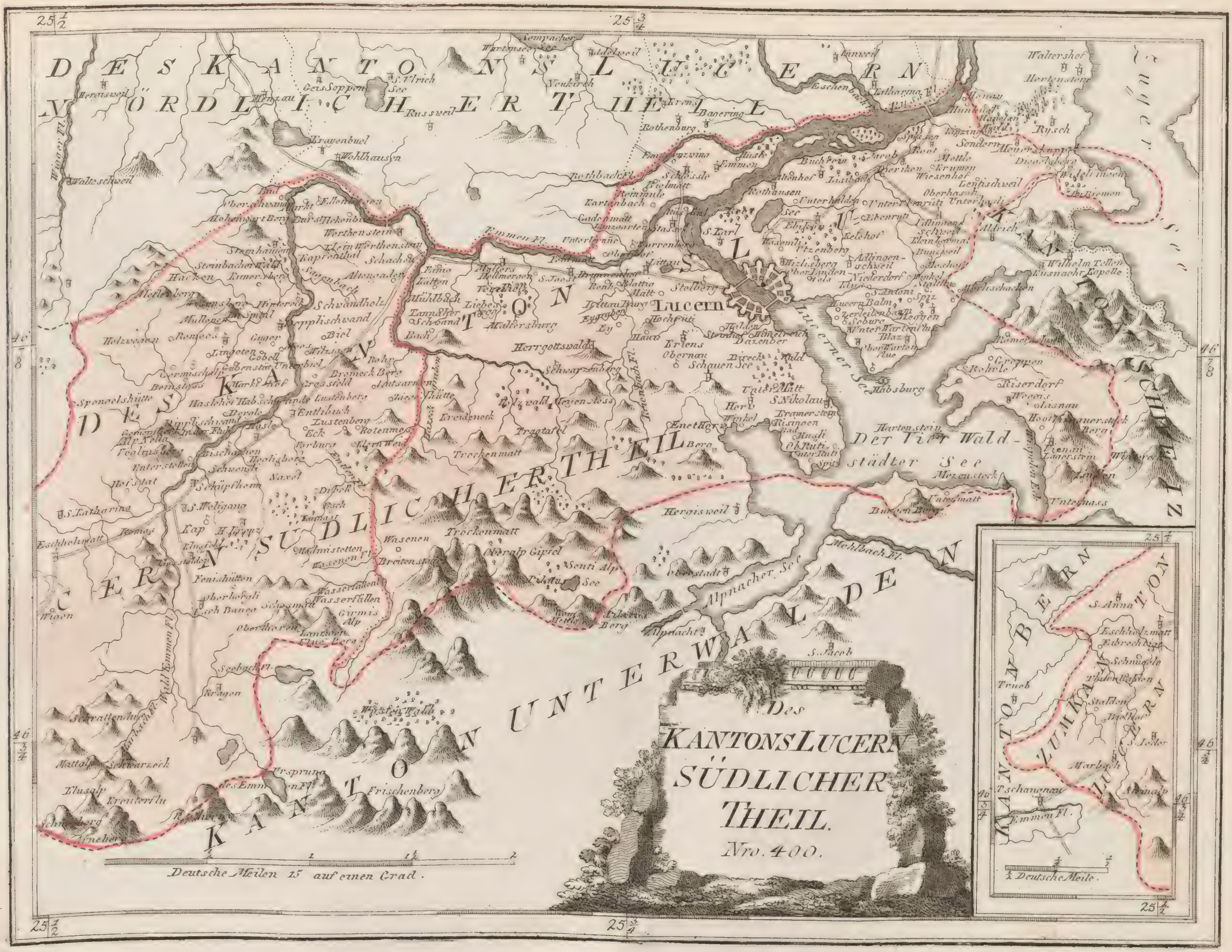

DES KANTONS LUCERN NÖRDLICHER THEIL
DES KANTONS LUCERN SÜDLICHER THEIL
KANTON UNTERWALDEN
KANTON SCHWEIZ
KANTON BERN
KANTON ZUM KANTON LUCERN
Lucern
Der Vier Waldstädter See
Lucerner See
Alpnacher See
Sempacher See
Zuger See
Emmen Fl.
Wigger Fl.
25 1/2
25 3/4
46 7/8
46 3/4
Deutsche Meilen 15 auf einen Grad.
1/4 Deutsche Meile.

Des
KANTONS LUCERN
SÜDLICHER
THEIL.
Nro. 400.

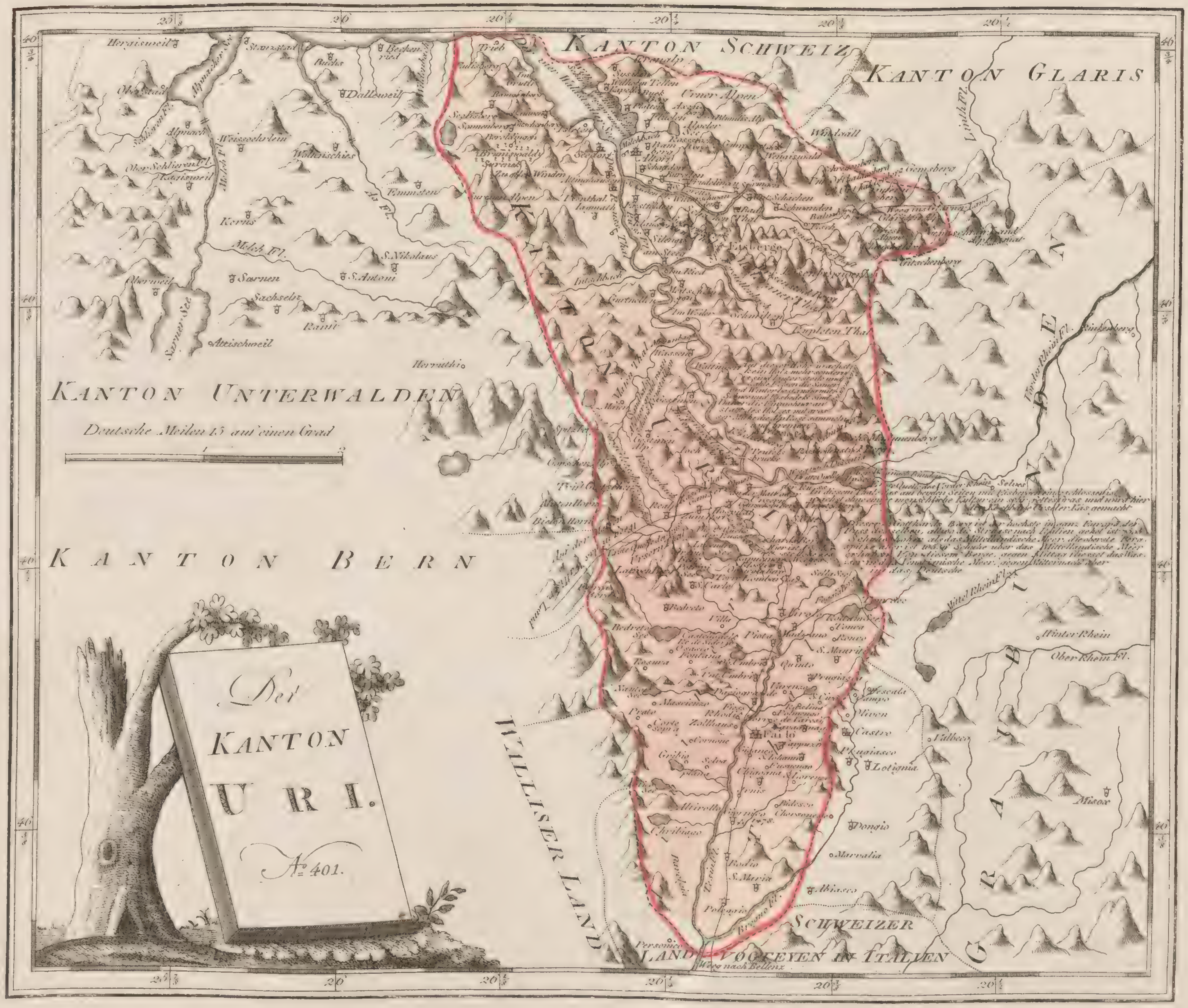
Der
KANTON
URI.
No. 401.
KANTON SCHWEIZ
KANTON GLARIS
KANTON UNTERWALDEN
KANTON BERN
KANTON URI
WALLISER LAND
GRAUBÜNDEN
SCHWEIZER LAND VOGTEYEN IN ITALIEN
Deutsche Meilen 15 auf einen Grad
Urner Alpen
Altorf
Ursern Thal
Mittel Rhein Fl.
Hinter Rhein
Ober Rhein Fl.
Vorder Rhein Fl.
Linth Fl.
Misox
Lotignia
Castro
Dongio
Marvalia
Abiasco
Polegio
Giornico
Sarnen
Sachseln
Kerns
Alpnach
Weg nach Bellenz
25¾
26
26¼
26½
26¾
27
46¾
46½
46¼
46

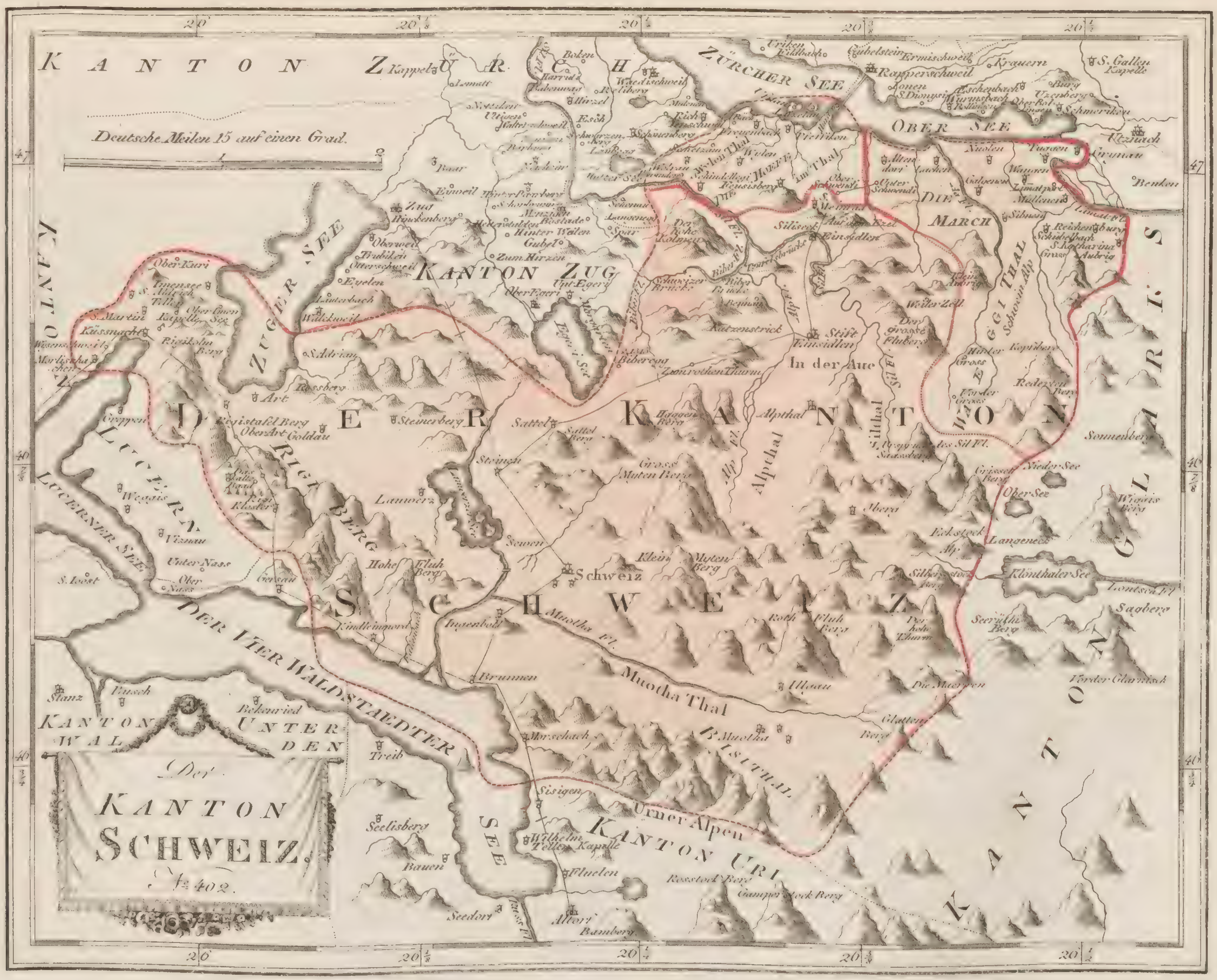

Der
KANTON
SCHWEIZ.
No 402.

KANTON ZÜRCH
Deutsche Meilen 15 auf einen Grad.
ZÜRCHER SEE
OBER SEE
Rapperschweil
KANTON ZUG
ZUGER SEE
DIE MARCH
WÄGGI THAL
Einsidlen
Stift Einsidlen
In der Aue
Alpthal
Silthal
Sattel
Art
Goldau
Steinerberg
Rigi Berg
Lowerz
Schweiz
Brunnen
Muotha Thal
Muotha
Bisithal
Gersau
Küssnacht
Wegis
Vitznau
LUCERNER SEE
DER VIER WALDSTAEDTER SEE
KANTON UNTER WALDEN
Stanz
Bekenried
Treib
Seelisberg
Bauen
Seedorf
Sisigen
Wilhelm Tellen Kapelle
Flüelen
Altorf
Bamberg
Urner Alpen
KANTON URI
KANTON GLARUS
Klönthaler See
Nieder See
Ober See
Ruthi Berg
Sonnenberg
Benken
Grünau
DER KANTON SCHWEIZ
KANTON LUCERN
20
20 1/4
20 1/2
20 3/4
47
46 3/4

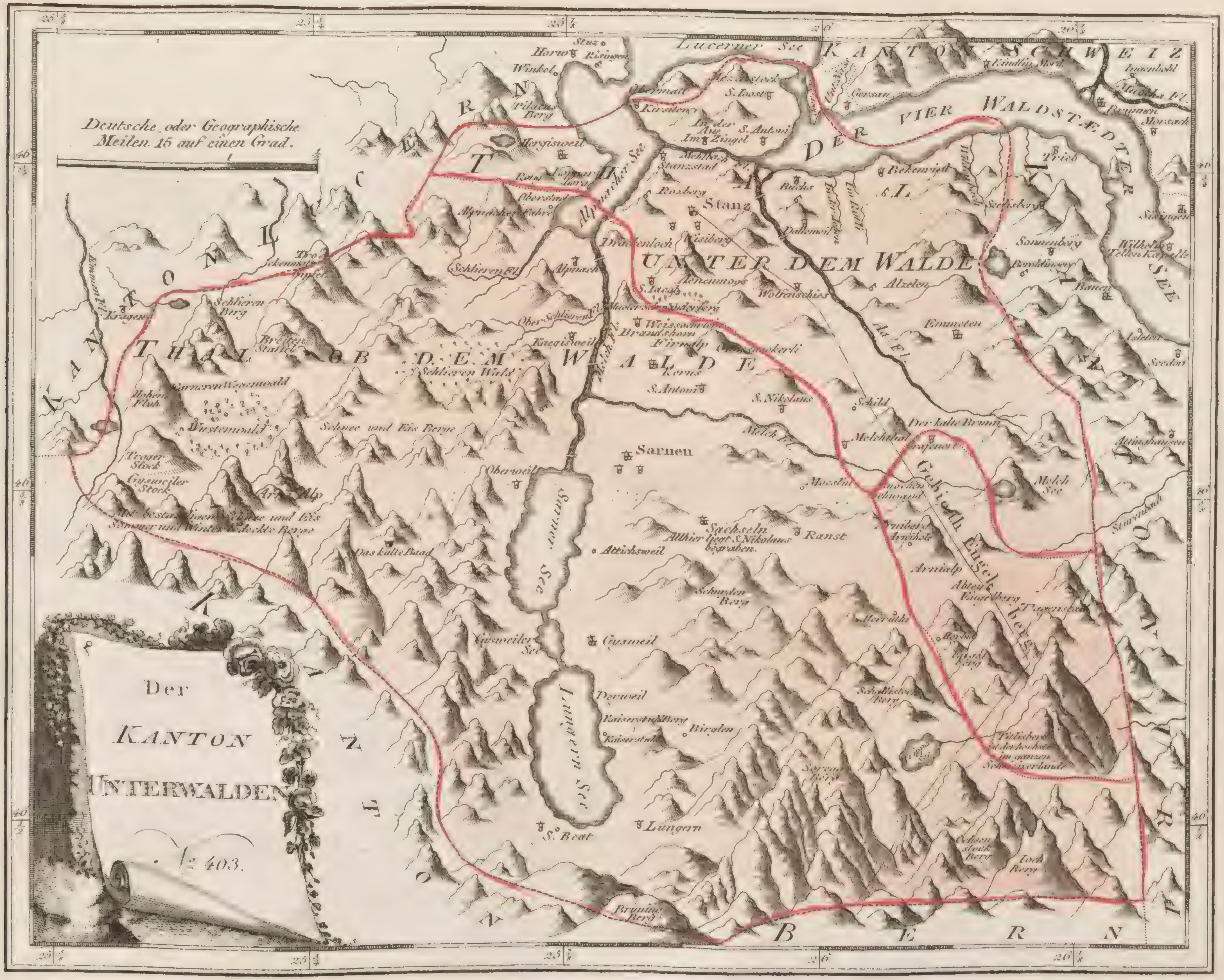

Der

KANTON

UNTERWALDEN

N° 403.

Deutsche oder Geographische Meilen 15 auf einen Grad.
KANTON SCHWEIZ
Lucerner See
DER VIER WALDSTÆDTER SEE
KANTON LUCERN
KANTON URI
KANTON BERN
THAL OB DEM WALDE
THAL UNTER DEM WALDE
Alpnacher See
Sarner See
Lungern See
Gisweiler See
Horw
Winkel
Stuz
Risingen
Pilatus Berg
Obermatt
Kirsiten
S. Joost
S. Antoni
Stanzstad
Rozberg
Stanz
Buchs
Bekenried
Dallenweil
Hergisweil
Alpnach
Schlieren Fl.
Schlieren Berg
Kragen
Drachenloch
Wisiberg
Aenemoos
Wolfenschies
Alzelen
Emmeten
Seelisberg
Sonnenberg
Bauen
Iseleten
Seedorf
Attinghausen
S. Jacob
Weissenberg
Brandstorn
Kaegisweil
Schlieren Wald
Kerns
S. Antoni
S. Nikolaus
Schild
Melchthal
Der kalte Brunn
Melch Fl.
Sarnen
Sachseln
Allhier liegt S. Nikolaus begraben.
Ranst
Melch See
Gebirg Engelberg
Arnialp
Abtey Engelberg
Titlisberg ist der hochste im ganzen Schweizerlande
Tiefenalp
Hohen Fluh
Wüstenwald
Schnee und Eis Berge
Troger Stock
Gyswiler Stock
Arni Alp
Mit bestændigem Schnee und Eis Sommer und Winter bedeckte Berge
Das kalte Baad
Oberweil
Attichsweil
Schwanden Berg
Gysweil
Dorweil
Kaiserstuhl Berg
Kaiserstuhl
Birglen
Lungern
S. Beat
Brunnig Berg
Sorren Berg
Ochsenstock Berg
Joch Berg
Aa Fl.
Stuerenbach
Brunnen
Morsach
Ingenbohl
Triebt
Wilhelm Tellens Kapelle
Gersau
Sisingen
25 ¼
25 ½
25 ¾
26
26 ¼
46
46 ¾
46 ½

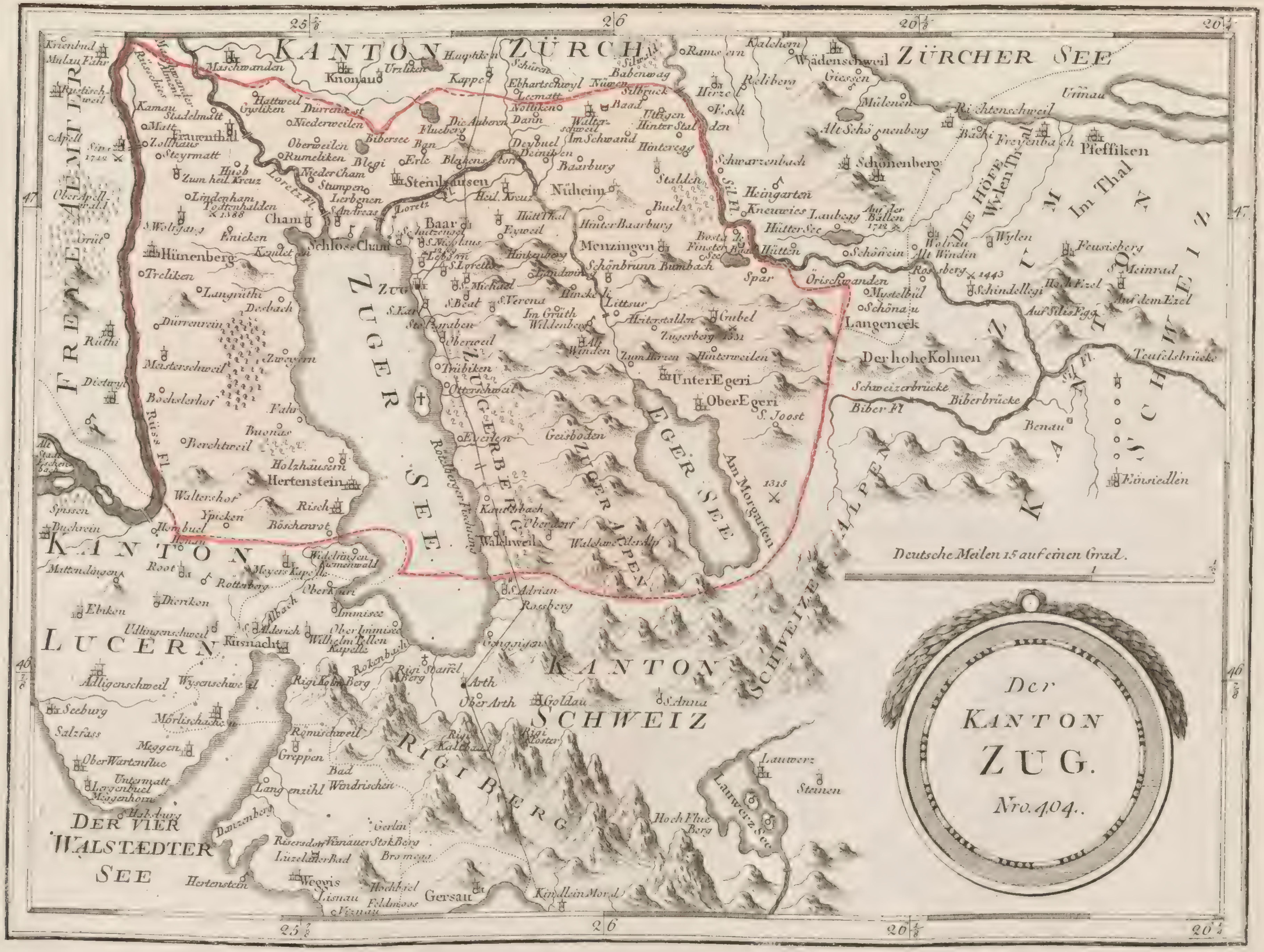
Der
KANTON
ZUG.
Nro. 404.
KANTON ZÜRCH
ZÜRCHER SEE
FREIE ÆMTER
KANTON LUCERN
KANTON SCHWEIZ
ZUGER SEE
EGER SEE
ZUGER ALPEN
ZUGERBERG
SCHWEIZER ALPEN
RIGI BERG
DER VIER WALSTÆDTER SEE
DIE HÖFE
Wylen Thal
Im Thal
Zug
Baar
Cham
Schloss Cham
Steinhausen
Menzingen
Unter Egeri
Ober Egeri
Hünenberg
Risch
Walchweil
Arth
Küsnacht
Knonau
Kappe
Wädenschweil
Richtenschweil
Pfeffiken
Schönenberg
Einsiedlen
Biberbrücke
Schweizerbrücke
Teufelsbrücke
Der hohe Kohnen
Langeneck
Am Morgarten
1315
Gersau
Weggis
Lauwerz See
Goldau
Deutsche Meilen 15 auf einen Grad.
25 2/3
26
26 1/3
26 2/3
47
46 5/6

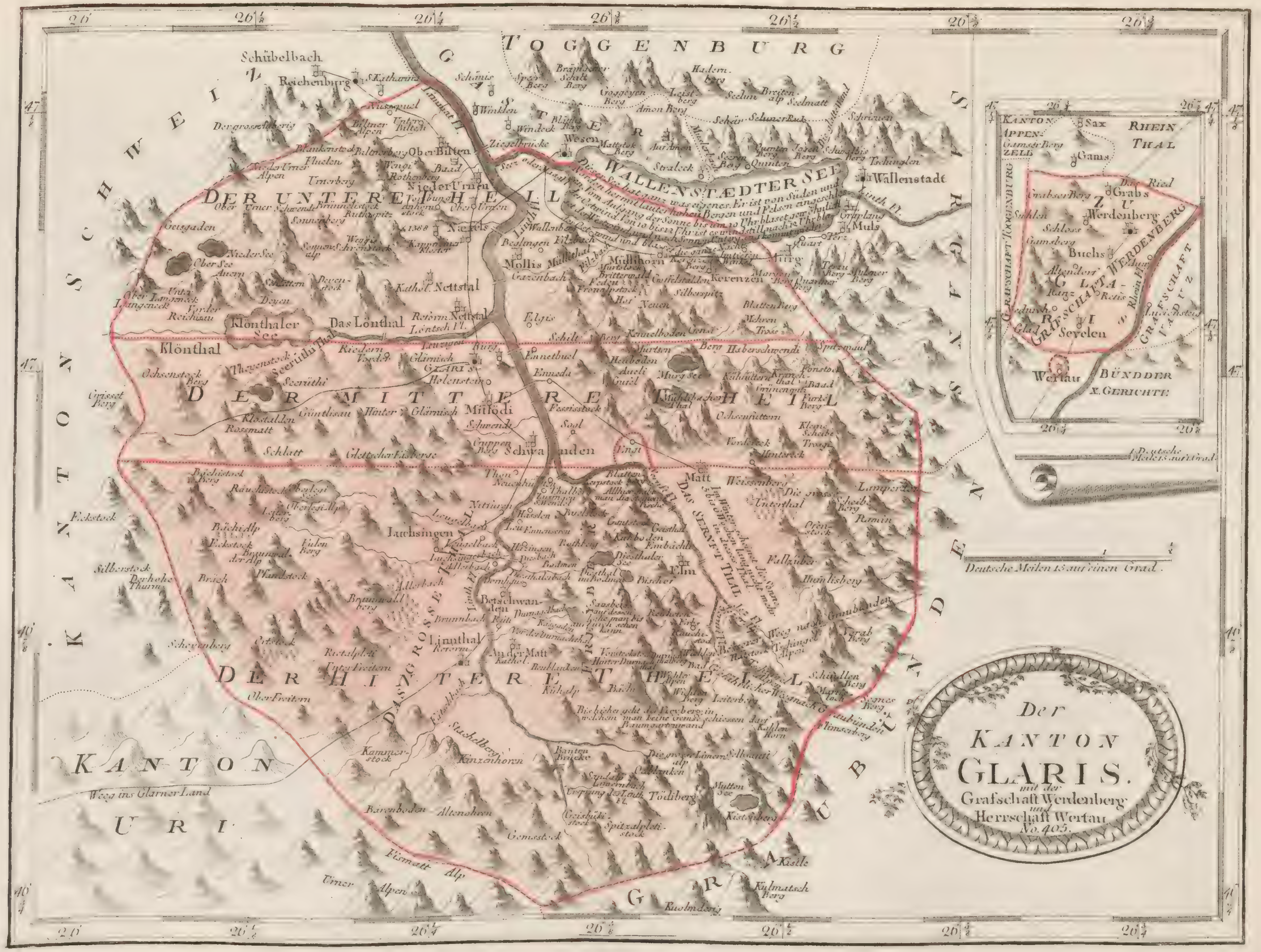
TOGGENBURG
KANTON SCHWEIZ
SARGANS
KANTON URI
GRAUBÜNDEN
DER UNTERE THEIL
DER MITTERE THEIL
DER HINTERE THEIL
DAS GROSSE THAL
DAS SERNFT THAL
WALLENSTÆDTER SEE
Klönthaler See
Klönthal
Das Lönthal
Glaris
Nefels
Mollis
Wesen
Schänis
Wallenstadt
Schübelbach
Reichenburg
Ober Bilten
Nieder Urnen
Nettstal
Mitlödi
Schwanden
Matt
Elm
Linnthal
Betschwanden
Ennenda
Kerenzen
Mühlihorn
Murg
Muls
Weg ins Glarner Land
Deutsche Meilen 15 auf einen Grad
KANTON APPENZELL
RHEIN THAL
Sax
Gams
Grabs
Werdenberg
Buchs
Sevelen
Wertau
GRAFSCHAFT WERDENBERG
GRAFSCHAFT TOGGENBURG
GRAFSCHAFT VADUZ
BÜNDDER X. GERICHTE
26
47

Der
KANTON
GLARIS.
mit der
Grafschaft Werdenberg
und
Herrschaft Wertau
No. 405.

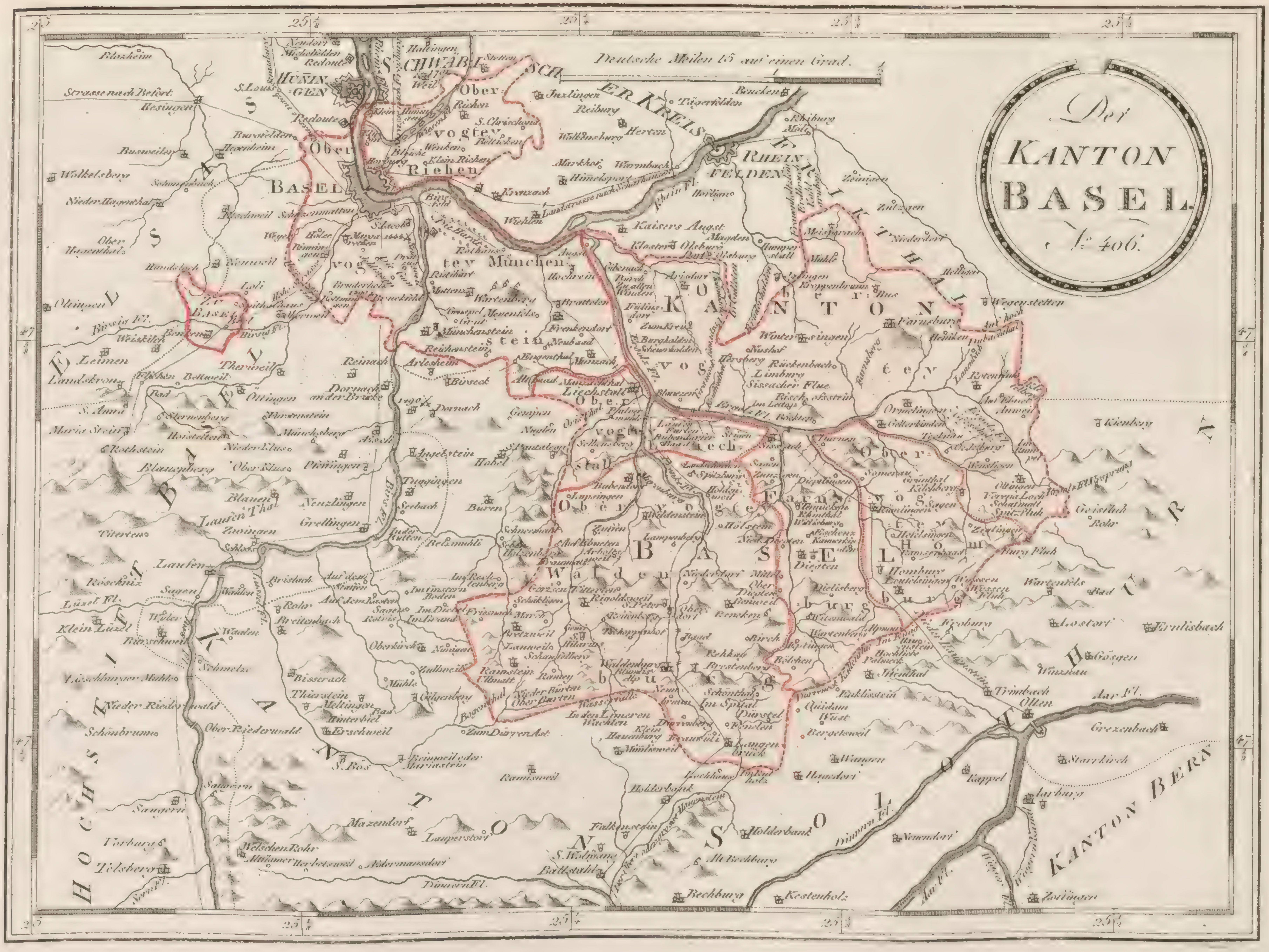
Der KANTON BASEL.
No. 406.
Deutsche Meilen 15 auf einen Grad.
SCHWÄBISCHER KREIS
HÜNINGEN
BASEL
RHEINFELDEN
Rhein Fl.
Liechstall
Ober Vogtey Riehen
Vogtey Münchenstein
Ober Vogtey Liechstall
Ober Vogtey Farnsburg
Ober Vogtey Homburg
Ober Vogtey Waldenburg
FRICKTHAL
ELSASS
BISTHUM BASEL
HOCHSTIFT BASEL
KANTON SOLOTHURN
KANTON BERN
Olten
Aar Fl.
Birs Fl.
Laufen
Dornach
Arlesheim
Sissach
Waldenburg
Gelterkinden
Zofingen

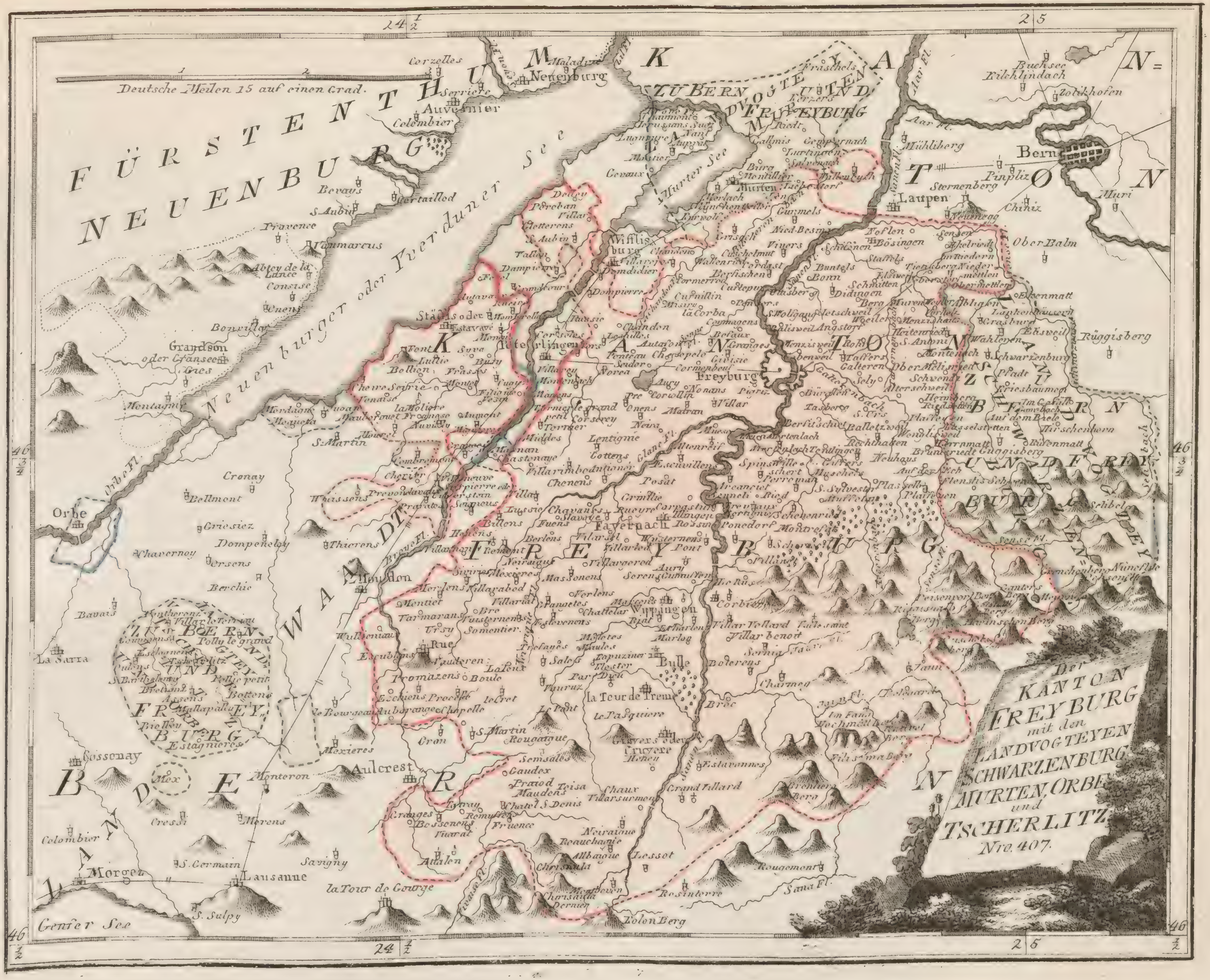Der KANTON FREYBURG mit den LANDVOGTEYEN SCHWARZENBURG, MURTEN, ORBE und TSCHERLITZ
Nro. 407.
Deutsche Meilen 15 auf einen Grad.
FÜRSTENTHUM NEUENBURG
KANTON BERN
LANDVOGTEY ZU BERN UND FREYBURG
WAADT
KANTON FREYBURG
LANDVOGTEY SCHWARZENBURG
LANDVOGTEY ZU BERN UND FREYBURG
LAND DER BERN
Neuenburger oder Yverduner See
Hurter See
Genfer See
Neuenburg
Bern
Freyburg
Murten
Laupen
Wifflisburg
Peterlingen
Stäffis oder Estavayé
Granson oder Gransee
Orbe
Milden
Rue
Romont
Bulle
Greyers oder Gruyere
La Tour de Treme
Lausanne
Morges
Cossonay
La Sarra
Tscherlitz
Schwarzenburg
Güggisberg
Rüggisberg
Aar Fl.
Saane Fl.
Sense Fl.
Broye Fl.
Orbe Fl.
24 ½
25
46 ¾
46 ½
N

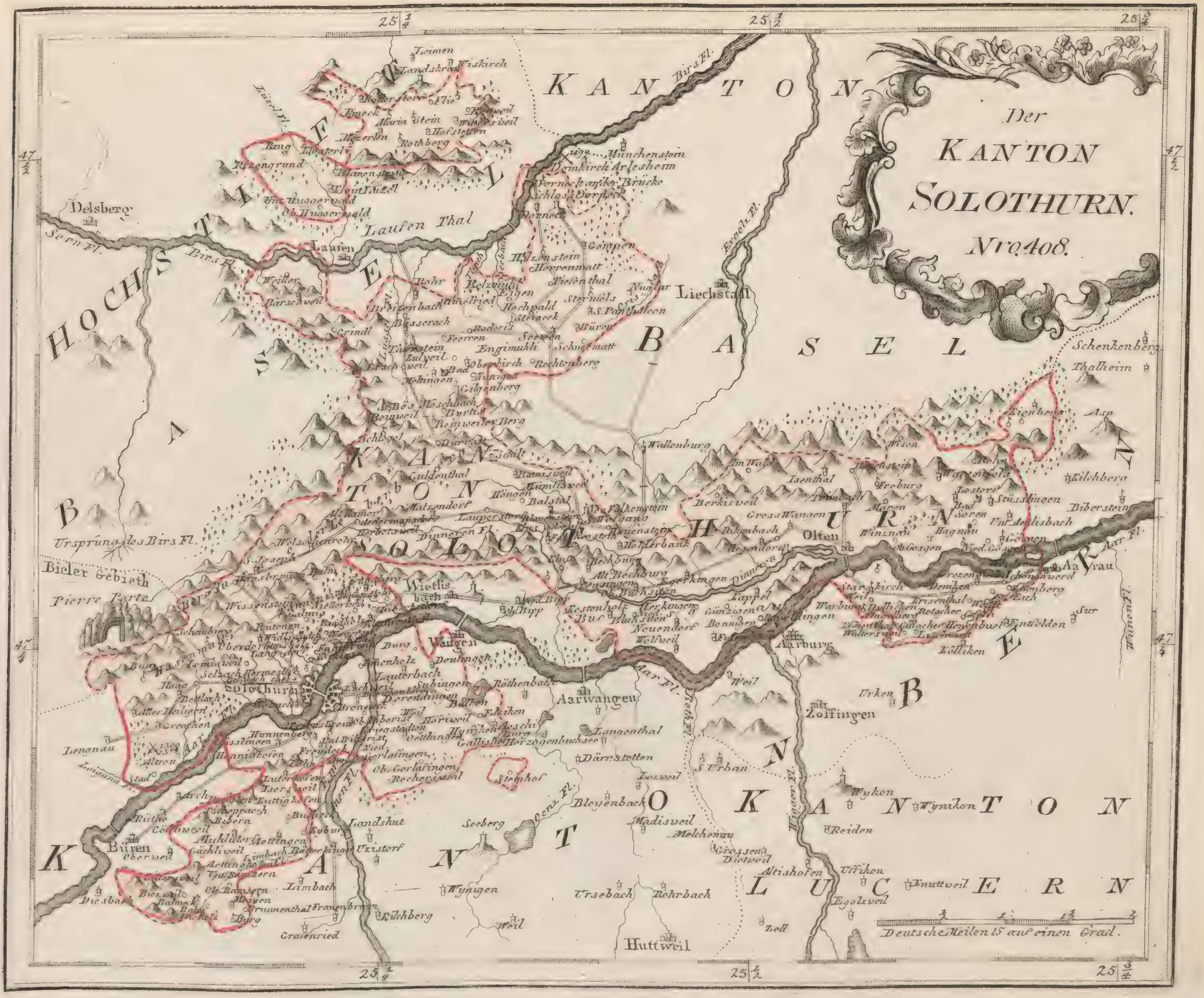

Der KANTON SOLOTHURN. Nro. 408.

KANTON BASEL
HOCHSTIFT BASEL
KANTON SOLOTHURN
KANTON BERN
KANTON LUCERN
Delsberg
Laufen
Laufen Thal
Liechstall
Wallenburg
Olten
Aarburg
Zoffingen
Aarwangen
Solothurn
Büren
Wietlisbach
Wangen
Balstal
Dornek
Schenkenberg
Aarau
Langenthal
Huttweil
Landshut
Bieler Gebieth
Pierre Porte
Ursprung des Birs Fl.
Birs Fl.
Aar Fl.
Deutsche Meilen 15 auf einen Grad.
25 1/4
25 1/2
25 3/4
47 1/2
47 1/4

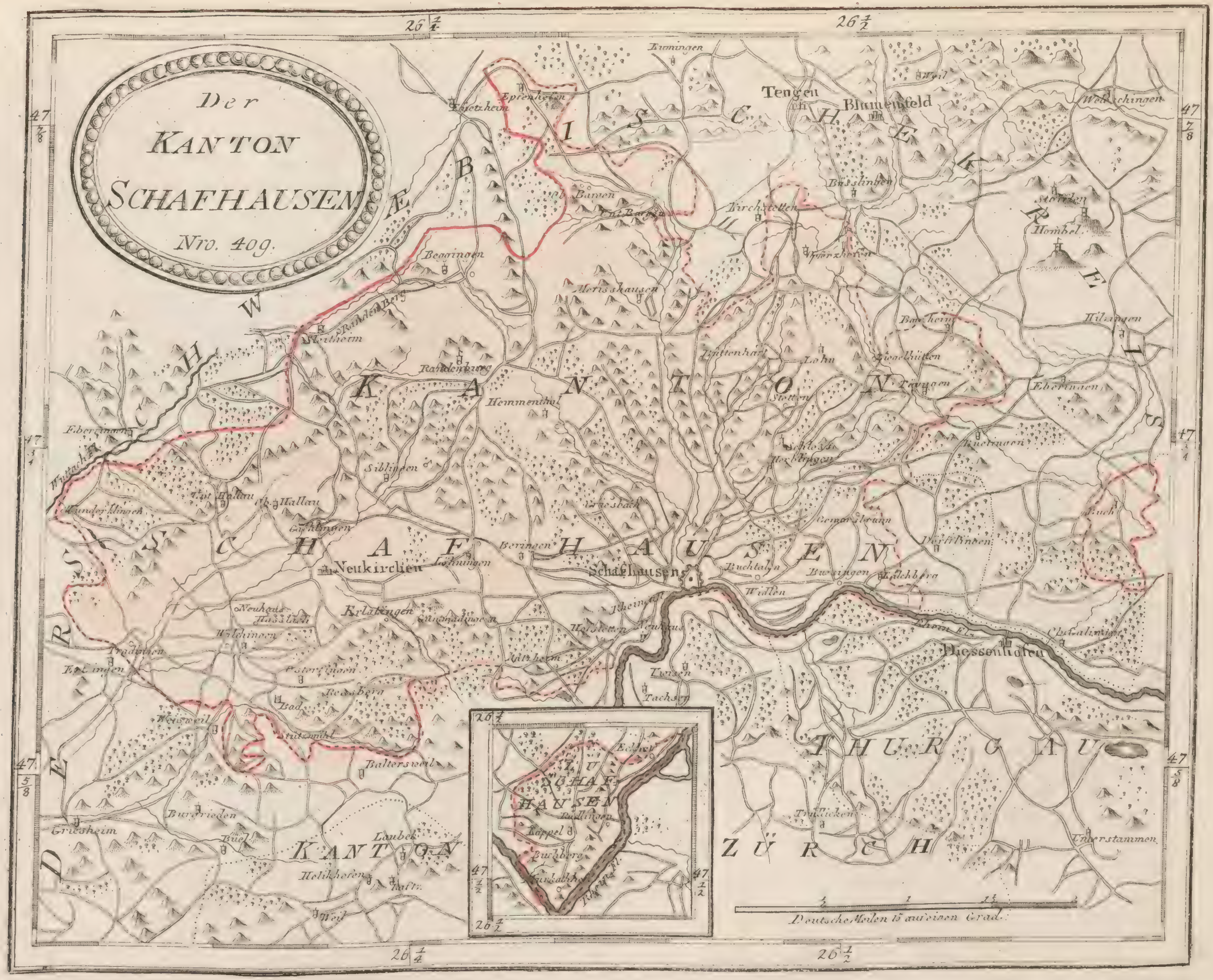
Der
KANTON
SCHAFHAUSEN
Nro. 409.
26 1/4
26 1/2
47 7/8
47 3/4
47 5/8
47 1/2
SCHWÆBISCHER KREIS
KANTON SCHAFHAUSEN
THURGAU
KANTON ZÜRICH
Tengen
Blumenfeld
Schafhausen
Neukirchen
Diessenhofen
Epfenhofen
Kuningen
Weil
Weiterdingen
Stetten
Hombel
Ob. Bargen
Unt. Bargen
Kirchstetten
Büsslingen
Beggingen
Merishausen
Watterdingen
Bargheim
Hilsingen
Randenberg
Schleitheim
Randenburg
Hemmenthal
Bittenhart
Lohn
Zwaelhütten
Thaingen
Stetten
Eberingen
Schloss Herblingen
Siblingen
Gaisbach
Gennersbrunn
Dorflingen
Buch
Ob. Hallau
Unt. Hallau
Wunderklingen
Gächlingen
Löhningen
Beringen
Buchtalen
Buesingen
Kilchberg
Wiesen
Rhein
Neuhaus
Hasslach
Erzingen
Trasadingen
Eglingen
Wilchingen
Osterfingen
Rossberg
Bad
Weisweil
Stützmühl
Guntmadingen
Neuhausen
Hofstetten
Altheim
Flurlingen
Uhwiesen
Dachsen
Eberingen
Wuttach Fl.
Balterswil
Grisheim
Burgrieden
Bühl
Lauben
Holikhofen
Rafz
Trüllicken
Unterstammen
Rhein Fl.
Eglisau
ZU SCHAFHAUSEN
Rüdlingen
Kappel
Buchberg
Rheinsfelden
Rhein Fl.
26 1/2
47 1/2
1/2 1 1 1/2
Deutsche Meilen 15 auf einen Grad.

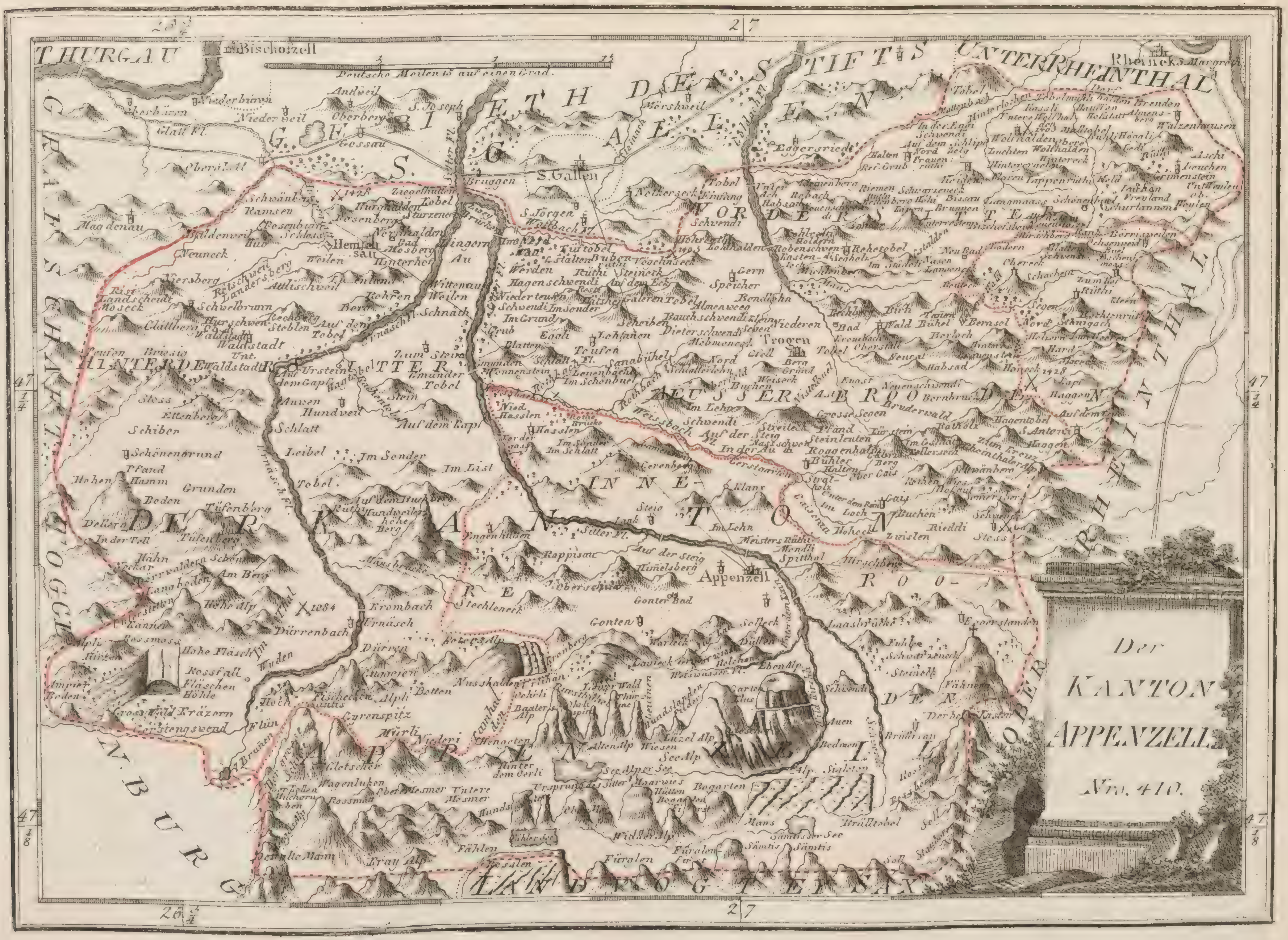

Der KANTON APPENZELL

Nro. 410.

THURGAU
Bischofzell
Deutsche Meilen 15 auf einen Grad.
GRAFSCHAFT TOGGENBURG
GEBIETH DES STIFTS S. GALLEN
UNTER RHEINTHAL
Rheineck
S. Margreth
S. Gallen
Gossau
Bruggen
Herisau
Hundweil
Schwellbrunn
Waldstadt
Urnäsch
Teufen
Trogen
Speicher
Rehetobel
Wald
Heiden
Wolfhalden
Walzenhausen
Grub
Gais
Appenzell
Gonten
Schwendi
Brülisau
Sitter Fl.
Urnäsch Fl.
HINTER DER SITTER
VOR DER SITTER
AEUSSER ROODEN
INNER ROODEN
DER KANTON
APPENZELL
OBER RHEINTHAL
LANDVOGTEY SAX
Säntis
Seealper See
Sämtiser See
1428
1403
1084
26 3/4
27
47 1/4
47 1/8

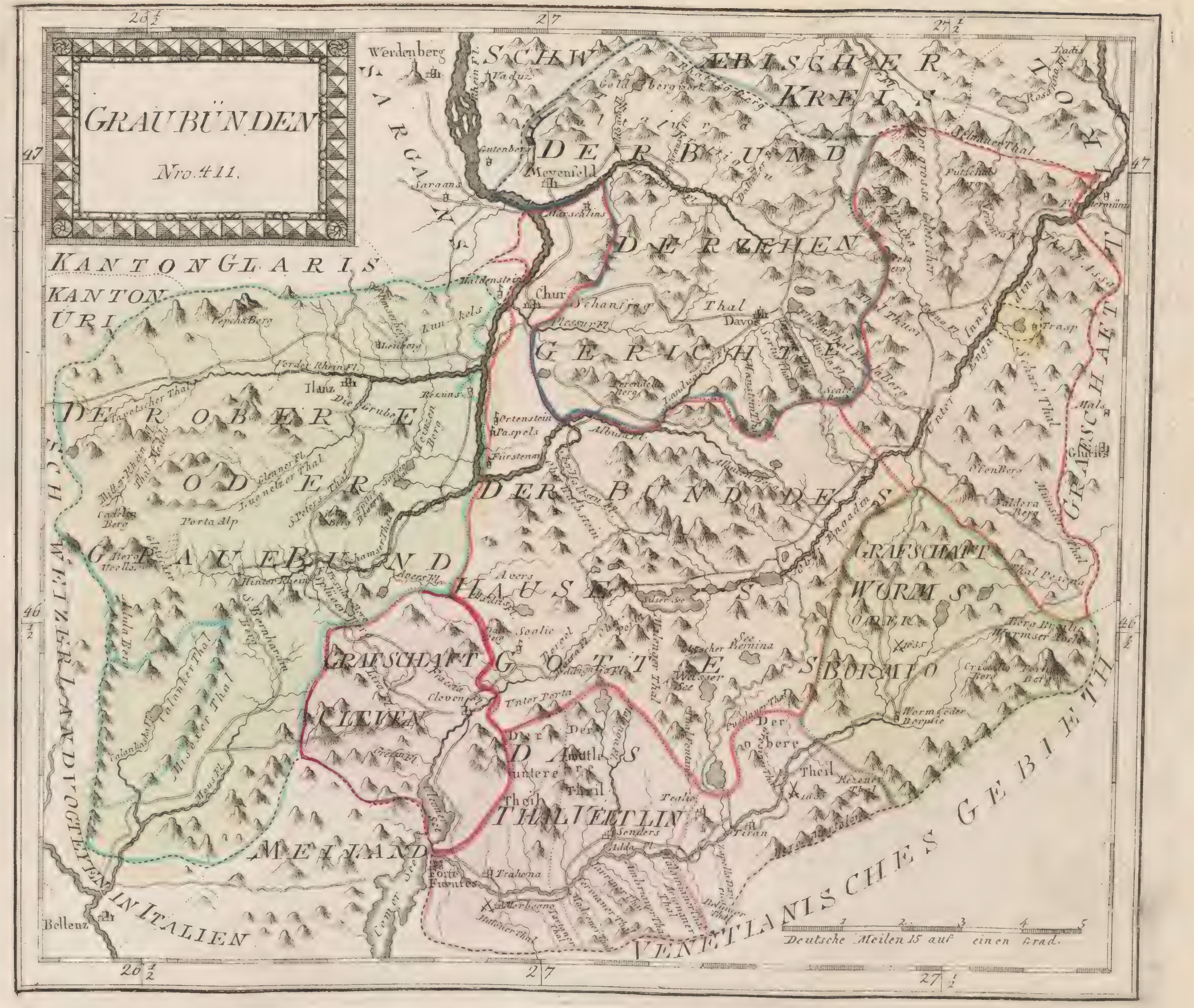
GRAUBÜNDEN
Nro. 411.
26 1/2
27
27 1/2
47
46 1/2
Werdenberg
SARGANS
SCHWÆBISCHER KREIS
Vaduz
Rhein Fl.
Gutenberg
Meyenfeld
Sargans
Marschlins
Gold bergwerk
Rhætigoberg
Thal Prettigau
DER BUND DER ZEHEN GERICHTE
Dabazer Bach
Haldenstein
Chur
Schanfigg
Plessur Fl.
Thal
Davos
Landwasser Fl.
Ferendella Berg
Albula Fl.
Scaletta Berg
Der grosse Gletscher
Futschol Berg
Schlinuer Thal
Finstermünz
Nauders
TYROL
Inn Fl.
Unter Engadin
Trasp
Scharl Thal
Mals
Glurns
GRAFSCHAFT TYROL
Ofen Berg
Faldera Berg
Münster Thal
KANTON GLARIS
KANTON URI
Pepcha Berg
Kunkels
Leiberg
Vorder Rhein Fl.
Ilanz
Die Grube
Rezuns
Heinzen Berg
Ortenstein
Paspels
Fürstenau
DER OBERE ODER GRAUE BUND
Tavetscher Thal
Mittel Rhein
Thal Medels
Glenner Fl.
Lugnetzer Thal
S. Peters Thal
Saffien Thal
Cadelin Berg
Porta Alp
Splügen Berg
Schamser Thal
Berg Urello
Hinter Rhein
Avers Fl.
S. Bernhardin Berg
Adula Berg
Calanker Thal
Misoxer Thal
Calankasca Fl.
Mus Fl.
SCHWEIZERLANDVOGTEYEN IN ITALIEN
Bellenz
DER BUND DES HAUSES GOTTES
Albula Berg
Julier Berg
Ober Engadin
Avers
Madris Fl.
Soglio
Bergell
Maira Fl.
Silser See
Malenger Thal
See Bernina
Wasser See
Puschlaver Thal
GRAFSCHAFT CLEVEN
Lira Fl.
Cleven
Unter Porta
Comer See
MEYLAND
Forte Fuentes
Comer See
Der untere Theil
Der Amtsleute Theil
Der obere Theil
Trahona
Sondrio
Adda Fl.
Tegliо
Tiran
Morbegno
Bitoner Thal
VELTLIN
GRAFSCHAFT WORMS ODER BORMIO
Thal Pesina
Berg Braulio
Wormser Joch
Criseallo Berg
Worms oder Bormio
1635
Rezener Thal
VENETIANISCHES GEBIETH
1 2 3 4 5
Deutsche Meilen 15 auf einen Grad.

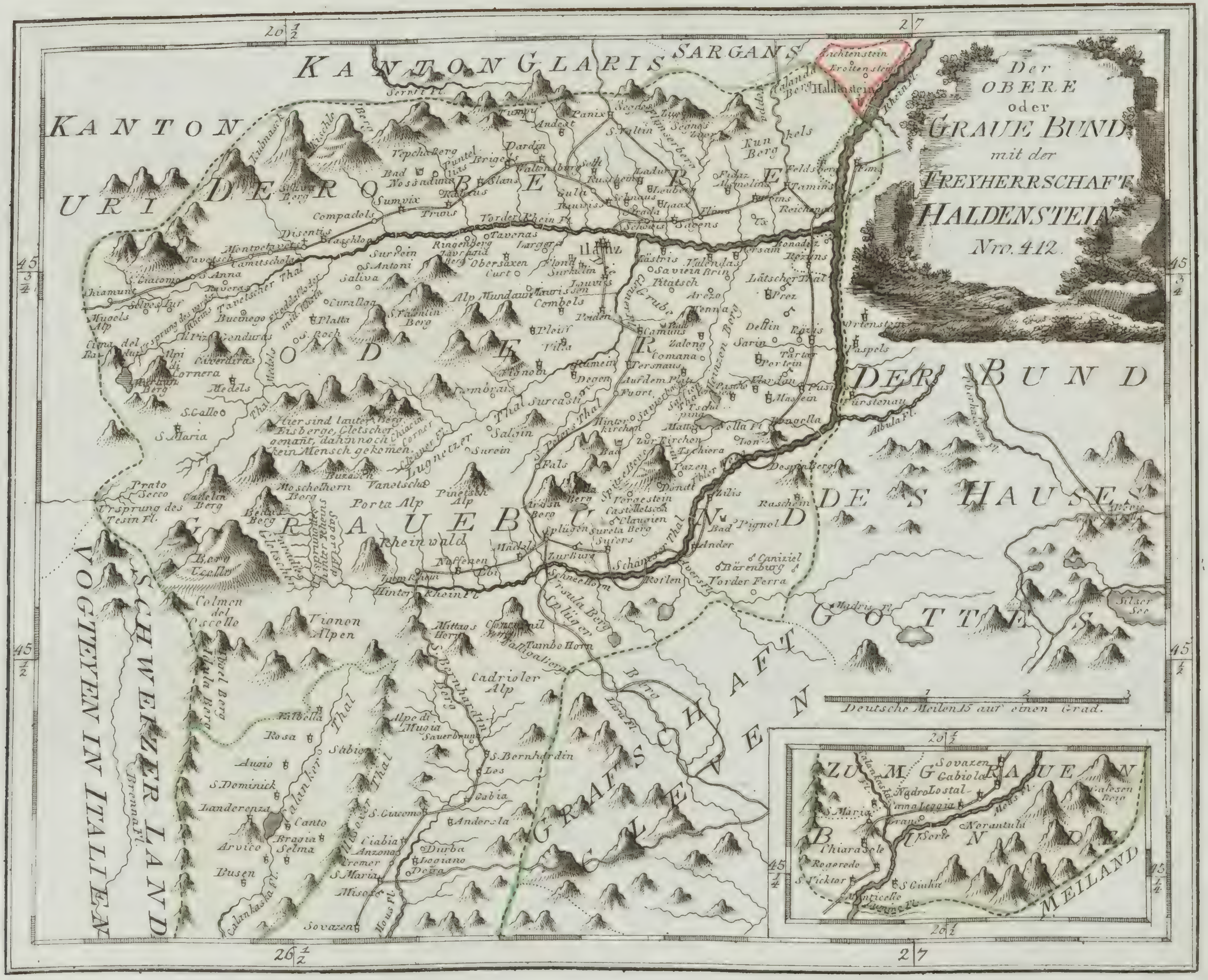
Der OBERE oder GRAUE BUND mit der FREYHERRSCHAFT HALDENSTEIN Nro. 412.
KANTON GLARIS
SARGANS
KANTON URI
DER OBERE
ODER
GRAUE BUND
DER BUND DES HAUSES GOTTES
GRAFSCHAFT CLEVEN
SCHWEIZER LAND VOGTEYEN IN ITALIEN
Lichtenstein
Froltenstein
Haldenstein
Rhein Fl.
Calanda Berg
Tamins
Reichenau
Ilanz
Disentis
Tavetsch
S. Anna
Compadels
Sumvix
Truns
Vorder Rhein Fl.
Hinter Rhein Fl.
Rheinwald
Splügen
Nuffenen
Medels
S. Gallo
S. Maria
Hier sind lauter Berg Eisberge, Gletscher genant, dahin noch kein Mensch gekomen.
Lugnetzer Thal
Vrsprung des Tesin Fl.
Vogelberg
Moschelhorn Berg
Porta Alp
Vals
S. Peters Thal
Safien
Thusis
Schams Thal
Zillis
Andeer
Ferrera
Tambo Horn
S. Bernhardin
Misoxer Thal
Calancker Thal
Misox
Roveredo
Sovazen
Moes Fl.
Albula Fl.
Fürstenau
Ems
Felsberg
Flims
Trins
Tavenas
Obersaxen
Waltensburg
Brigels
Panix
Andest
Schleuis
Lax
Flims
Cästris
Versam
Bonaduz
Rhäzüns
Paspels
Rothenbrunnen
Silser See
Deutsche Meilen 15 auf einen Grad.
1
2
3
ZUM GRAUEN BUND
MEILAND
S. Victor
Gabiola
Sovazen
Lostal
S. Maria
Grono
Leggia
Roveredo
Chiarasole
Verdabio
20 1/2
27
26 1/2
45 3/4
45 1/2
45 1/4

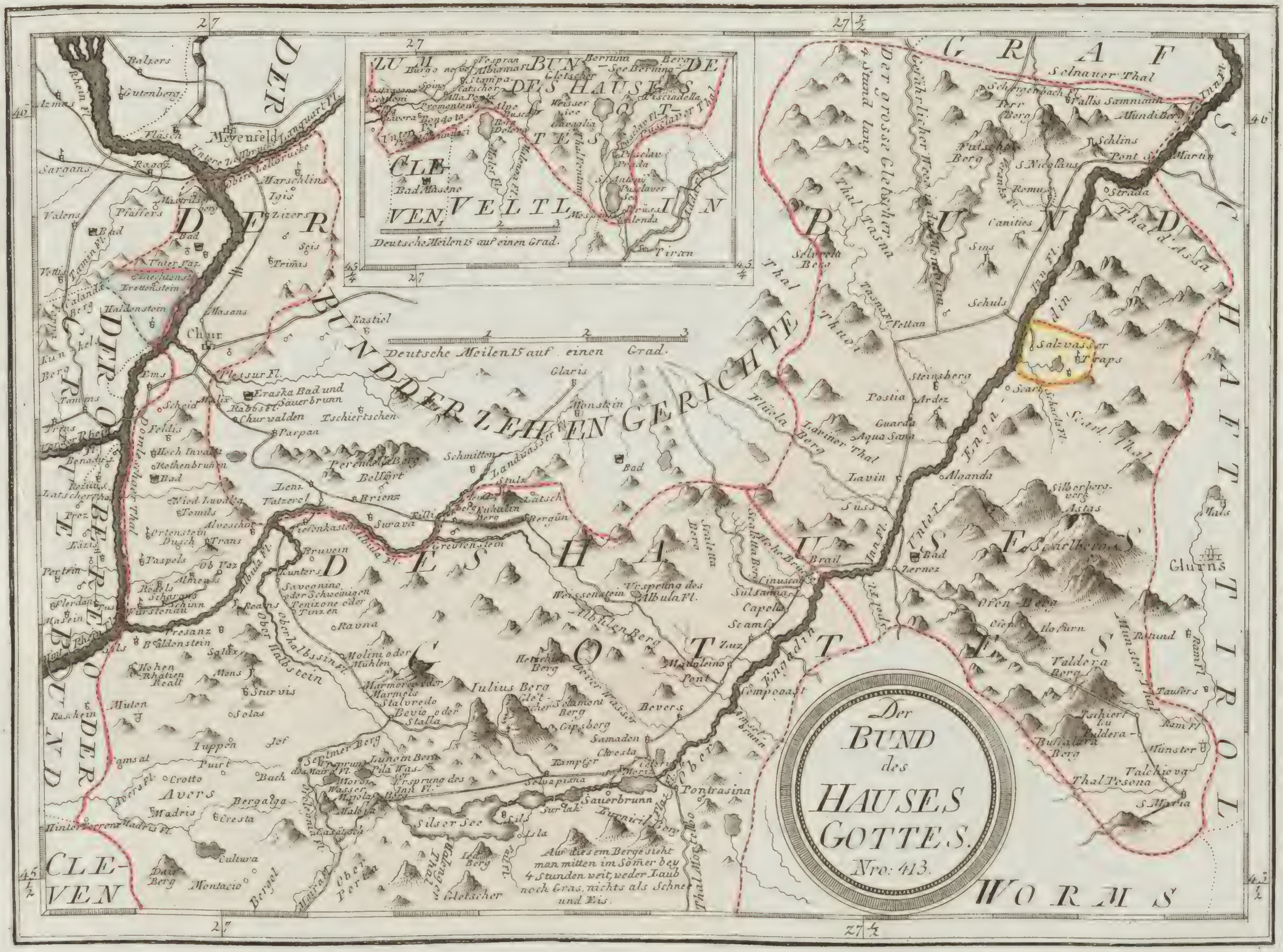

Der BUND des HAUSES GOTTES. Nro: 413.

27
27 1/2
46
45 1/2
BUND DES HAUSES GOTTES
CLE VEN
VELTLIN
Deutsche Meilen 15 auf einen Grad.
Bernina Berg
See Bernina
Puschlav
Tiran
Bad Masino
45 3/4
DER
DER BUND DER ZEHEN GERICHTE
Deutsche Meilen 15 auf einen Grad.
DES HAUSES GOTTES
DER OBERE BUND
DER GRAUE BUND
CLE- VEN
GRAFSCHAFT TIROL
WORMS
BUND
UNTER ENGADIN
OBER ENGADIN
Balzers
Gutenberg
Rhein Fl.
Izmus
Fläsch
Meyenfeld
Landquart Fl.
Sargans
Ragaz
Marschlins
Igis
Valens
Pfeffers
Zizers
Bad
Trimas
Haldenstein
Chur
Masans
Kastiel
Ems
Plessur Fl.
Eraska Bad und Sauerbrunn
Churwalden
Tschiertschen
Parpan
Glaris
Monstein
Bad
Schmitten
Landwasser
Stulz
Latsch
Bergün
Lenz
Tatzerol
Brienz
Tiefenkastel
Filisur
Belfort
Albula Fl.
Swava
Greifenstein
Bruvein
Kunters
Savognino oder Schweiningen
Tenizone oder Tinzen
Ravna
Molini oder Mühlen
Marmorera oder Marmels
Stalveda
Bevio oder Stalla
Julius Berg
Weissenstein
Ursprung des Albula Fl.
Albulen Berg
Scaletta Berg
Sulsana
Cinuscal
Capella
Scamfs
Zuz
Madolein
Pont
Bevers
Samaden
Celerina
Pontrasina
Compoasch
Selvapiana
Sauerbrunn
Sils
Silser See
Isla
Septimer Berg
Malögia
Casaccia
Auf diesem Berge steht man mitten im Sommer bey 4 Stunden weit, weder Laub noch Gras, nichts als Schnee und Eis.
Gletscher
Thal Montebello
Flüela Berg
Lavin
Süss
Zernez
Brail
Ardez
Steinsberg
Guarda
Postia
Aqua Sana
Fettan
Tasna
Schuls
Salzwasser
Traps
Scarl
Sins
Canities
Remus
S. Nicolaus
Strada
Pont S. Martin
Schlins
Mundi Berg
Tallis Samnaun
Solnauer Thal
Der grosse Gletscher 4 Stund lang
Gefährlicher Weeg
Alsanda
Silberberg
Astas
Ofen Berg
Ilo furn
Valdera Berg
Münster Thal
Tschierf
Lu
Faldera
Münster
Valchiava
Thal Posena
S. Maria
Glurns
Taufers
Ramül
Avers
Cresta
Bergalga
Madris
Crotto
Duff Berg
Montacio
Bergel
Ober Porta
Casaccia
Presanz
Baldenstein
Sils
Hohen Rhätien
Realt
Mons
Stürvis
Mulen
Solas
Juppen
Puirt
Bach
Thusis
Katzis
Rhäzüns
Bonaduz
Tamins
Feldis
Scheid
Domleschger Thal
Ortenstein
Trans
Paspels
Almens
Scharans
Fürstenau
Tiefenkastel
Ober Halbstein
Vals
Calanda Berg
Zizers
Pfeffers
Unter Vaz
Ober Vaz

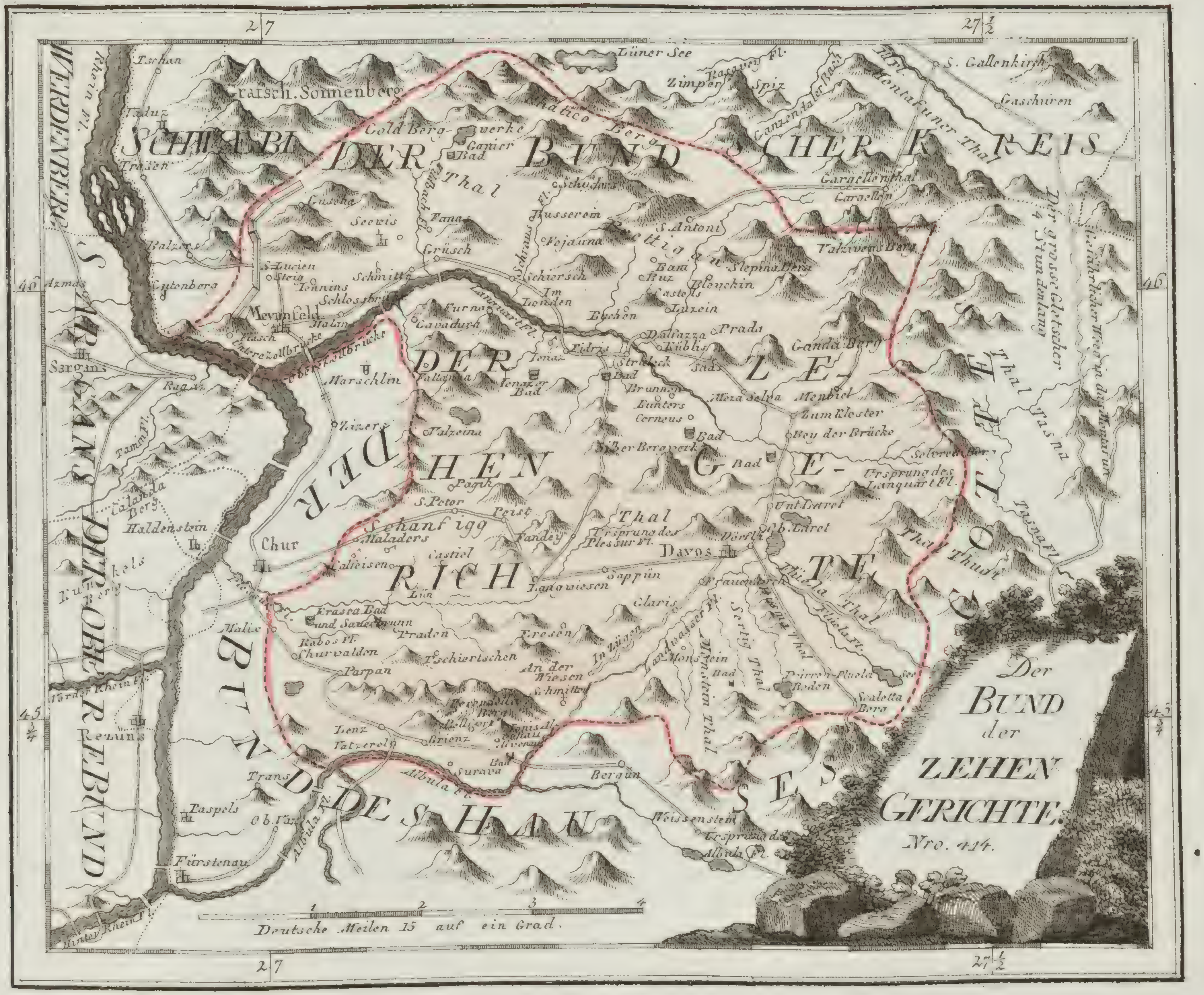

Der
BUND
der
ZEHEN
GERICHTE.
Nro. 414.

27
27 1/2
46
45 3/4
DER BUND DER ZEHEN GERICHTE
SCHWÆBISCHER KREIS
WERDENBERG
SARGANS
DER OBERE BUND
BUND DES HAUSES
TIROL
Rhein Fl.
Tschan
Grafsch. Sonnenberg
Vaduz
Triesen
Balzers
Gutenberg
Azmas
Sargans
Ragaz
Tamin Fl.
Calanda Berg
Haldenstein
Kunkels Berg
Vorder Rhein Fl.
Rezuns
Paspels
Fürstenau
Hinter Rhein Fl.
Gold Berg-werke
Ganier Bad
Thal
Lüner See
Zimper Spiz
Rasavey Fl.
Ganzendaler Bach
Ill Fl.
Montafuner Thal
S. Gallenkirch
Gaschuren
Gargellenthal
Gargellen
Der grosse Gletscher 4 Stunden lang
Gefährlicher Weeg in das Montafun
Thal Tasna
Tasna Fl.
Rhatico Berg
Gusha
Seewis
Fana
Grüsch
Schraus Fl.
Schuder
Busserein
Fajauna
S. Antoni
Prettigau
Bam
Buz
Castels
Slepina Berg
Bleuckin
Luzein
Valzivens Berg
S. Luzien Steig
Jennins
Schmitten
Schloss brück
Meyenfeld
Malans
Flasch
Untere Zollbrücke
Obere Zollbrücke
Marschlin
Zizers
Schiersch
Im Londen
Buchen
Langquart Fl.
Furna
Gavadura
Valtanna
Jenaz
Jenazer Bad
Fidris
Strahleck
Bad
Dalfazza
Küblis
Prada
Saas
Ganda Berg
Brunnen
Lunters
Cerneus
Meza Selva
Menbiel
Zum Kloster
Bey der Brücke
Bad
Silber Bergwerk
Bad
Selvretta Berg
Ursprung des Lanquart Fl.
Valzeina
Pagik
S. Peter
Peist
Schanfigg
Maladers
Castiel
Calfeisen
Fandey
Thal
Ursprung des Plessur Fl.
Unt. Laret
Ob. Laret
Dörfli
Davos
Thal Thuot
Chur
Lün
Langwiesen
Sappün
Frauenkirch
Flüela Thal
Flüela Fl.
Erasca Bad und Sauerbrunn
Malix
Rabos Fl.
Churwalden
Praden
Tschiertschen
Parpan
Glaris
In Zügen
Landwasser Fl.
Monstein
Monstein Thal
Bad
Sertig Thal
Dischma Thal
Dürren Boden
Flüela See
Scaletta Berg
An der Wiesen
Schmitten
Lenz
Tatzerol
Brienz
Bellfort
Alvenau
Bad
Surava
Albula Fl.
Bergün
Weissenstein
Ursprung des Albula Fl.
Trans
Ob. Vaz
Albula Fl.
1
2
3
4
Deutsche Meilen 15 auf ein Grad.

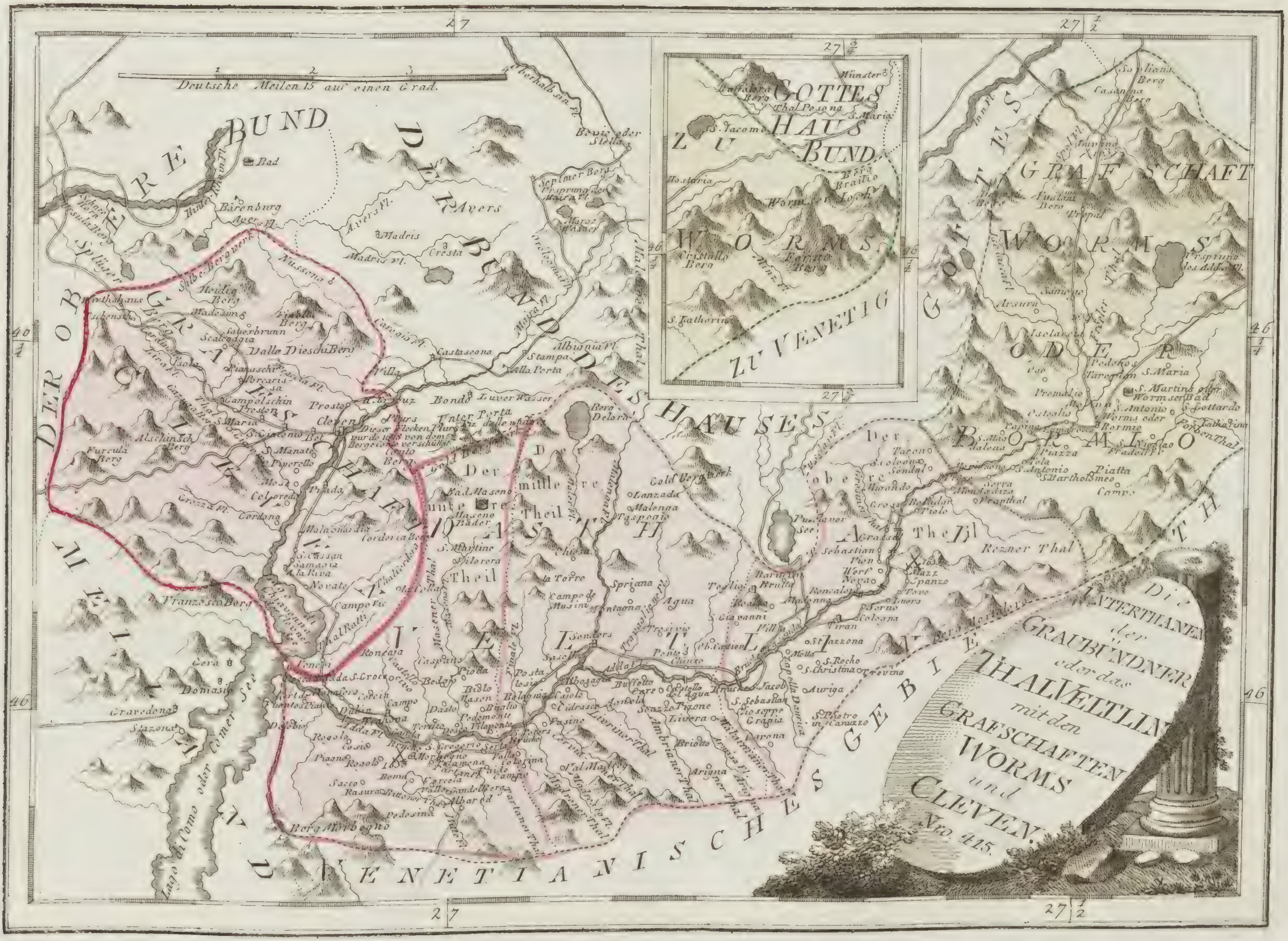

Die
UNTERTHANEN
der
GRAUBÜNDNER
oder das
THALVELTLIN
mit den
GRAFSCHAFTEN
WORMS
und
CLEVEN.
No. 415.
Deutsche Meilen 15 auf einen Grad.
1
2
3
4
27
27 1/2
46
46 1/4
DER OBERE BUND
DER BUND DES GOTTES HAUSES
GOTTES HAUS BUND
ZU
WORMS
ZU VENETIG
GRAFSCHAFT WORMS ODER BORMIO
GRAFSCHAFT CLEVEN
Der untere Theil
Der mittlere Theil
Der obere Theil
THAL VELTLIN
DAS MEILÄNDISCHE
VENETIANISCHES GEBIETH
Bad
Bärenburg
Avers
Madris
Cresta
Castassona
Stampa
Bondo
Luver Wasser
Unter Porta
Cleven
Plurs
Prosto
Campolschin
S. Maria
S. Giacomo
Novate
Campo
Chiavenna
Traona
Morbegno
Sondrio
Tirano
Grosio
Bormio
S. Martins oder Wormser Bad
Münster
Cristallo Berg
Lago di Como oder Comer See
Domaso
Gravedona
Stazona
Sera

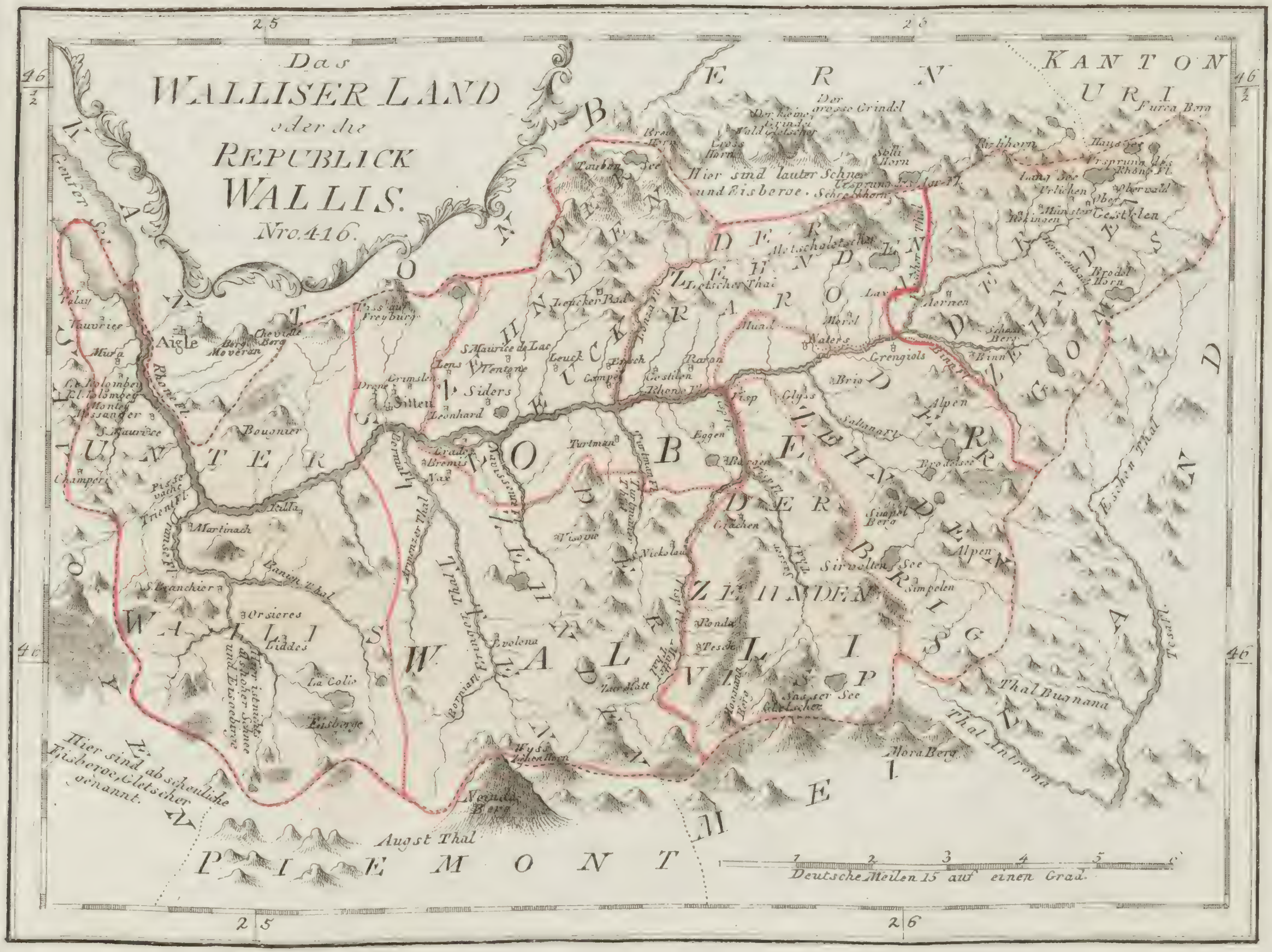Das
WALLISER LAND
oder die
REPUBLICK
WALLIS.
Nro. 416.
KANTON URI
BERN
PIEMONT
UNTER WALLIS
OBER WALLIS
Genfer See
Per Palay
Tauvries
Mura
Le Kolombey
Kl. Kolombey
Montey
Messanger
S. Maurice
Champeri
Aigle
Berg Moveran
Cheville Berg
Pass auf Freyburg
Bougnier
Rhone Fl.
Pisse vache
Trient Fl.
Rilla
Martinach
Dranse Fl.
S. Branchier
Banien Thal
Orsieres
Liddes
Hier ist nichts als hoher Schnee und Eisberge
La Colie
Eisberge
Hier sind abscheuliche Eisberge, Gletscher genannt.
Augst Thal
Nevada Berg
Wyss Zahen Horn
Drone
Grimslen
Sitten
Lens
S. Maurice de Lac
Ventone
Siders
Leonhard
Leucker Bad
Leuck
Campel
Ensch
Gestilen
Rhone Fl.
Raron
Lonza Fl.
Lötscher Thal
Tauben See
Brail Horn
Gross Horn
Der kleine Grindel
Wald Gletscher
Der grosse Grindel
Stoli Horn
Hier sind lauter Schnee und Eisberge.
Schreckhorn
Ursprung des Aar Fl.
Aletscholetscher
Mund
Morel
Naters
Grengiols
Lax
Aernen
Binn
Binn Fl.
Schaad Berg
Rizlihorn
Hausee
Ursprung des Rhone Fl.
Lang See
Urlichen
Oberwald
Ober Gestelen
Münster
Rekingen
Brodel Horn
Furca Berg
Bormal Fl.
Errmenzer Thal
Evolena
Bornian
Grade
Bremis
Vax
Vaussoure Fl.
Turtman
Turtman Fl.
Turtmaner Thal
Visoyie
Vickolau
Zur Matt
Matter Thal
Visp
Glyss
Eggen
Bürgen
Visp Fl.
Grächen
Saltana Fl.
Brig
Alpen
Brodelsee
Simpel Berg
Sirwolten See
Simpelen
Ronda
Tesch
Mormand Berg
Saaser See
Gletscher
Mora Berg
Thal Bugnana
Thal Introna
Eschen Thal
Tessin Fl.
25
26
46 ½
46
1 2 3 4 5 6
Deutsche Meilen 15 auf einen Grad.

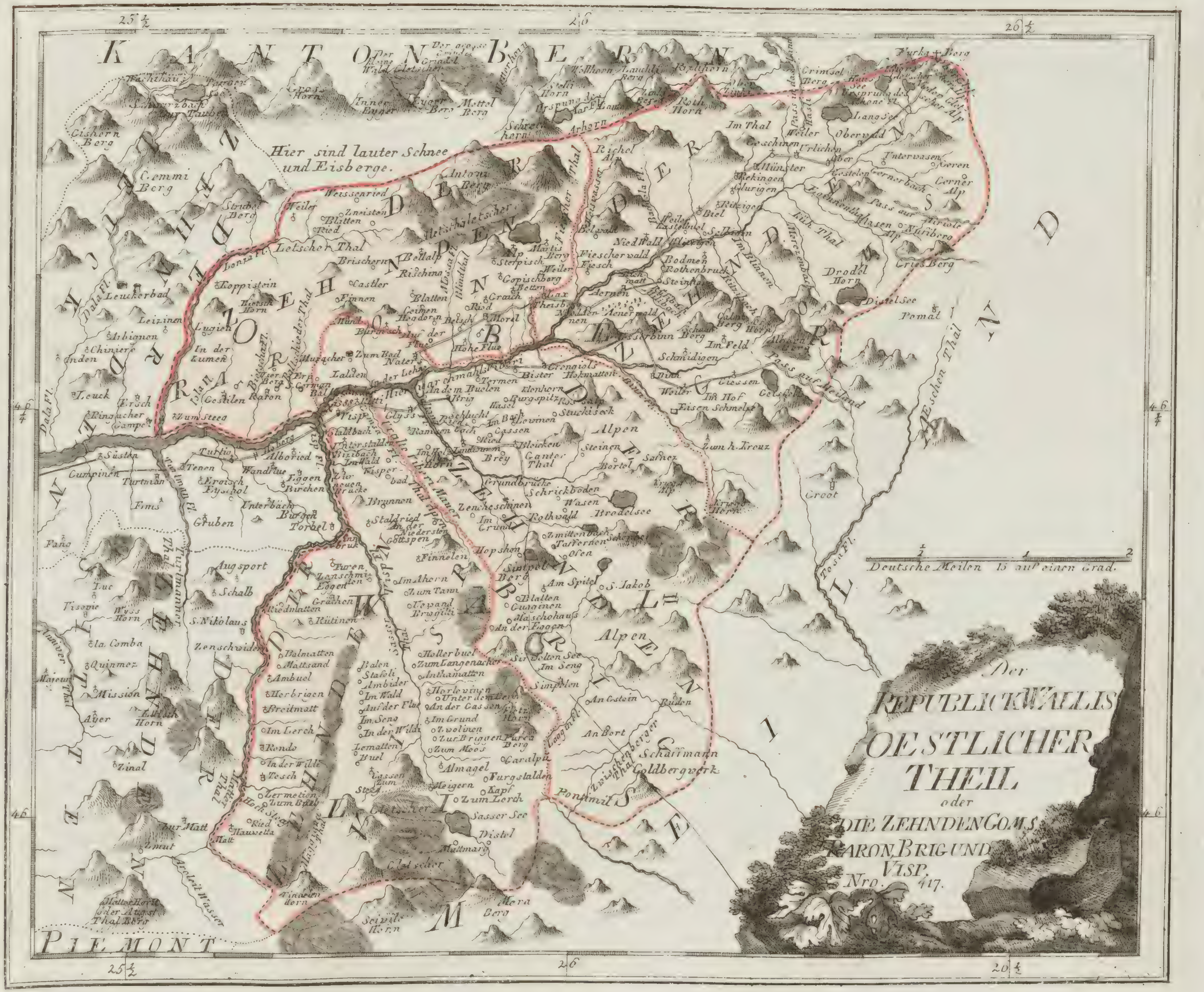

Der
REPUBLICK WALLIS
OESTLICHER
THEIL
oder
DIE ZEHNDEN GOMS
RARON, BRIG UND
VISP.
Nro. 417.

KANTON BERN
Hier sind lauter Schnee und Eisberge.
ZEHNDEN RARON
ZEHNDEN BRIG
ZEHNDEN GOMS
ZEHNDEN VISP
ZEHNDEN LEUK
ITALIEN
PIEMONT
Deutsche Meilen 15 auf einen Grad.
Gemmi Berg
Leukerbad
Leuk
Susten
Turtman
Visp
Brig
Naters
Raron
Lötscher Thal
Fiesch
Münster
Oberwald
Grimsel Berg
Furka Berg
Gries Berg
Simplon
S. Nikolaus
Zermatt
Sasser See
Grengiols
Ernen
Pass auf Meiland
Goldbergwerk
Mora Berg
Rodan Fl.
Tosa Fl.
25 ½
26
26 ½
46 ¼
46

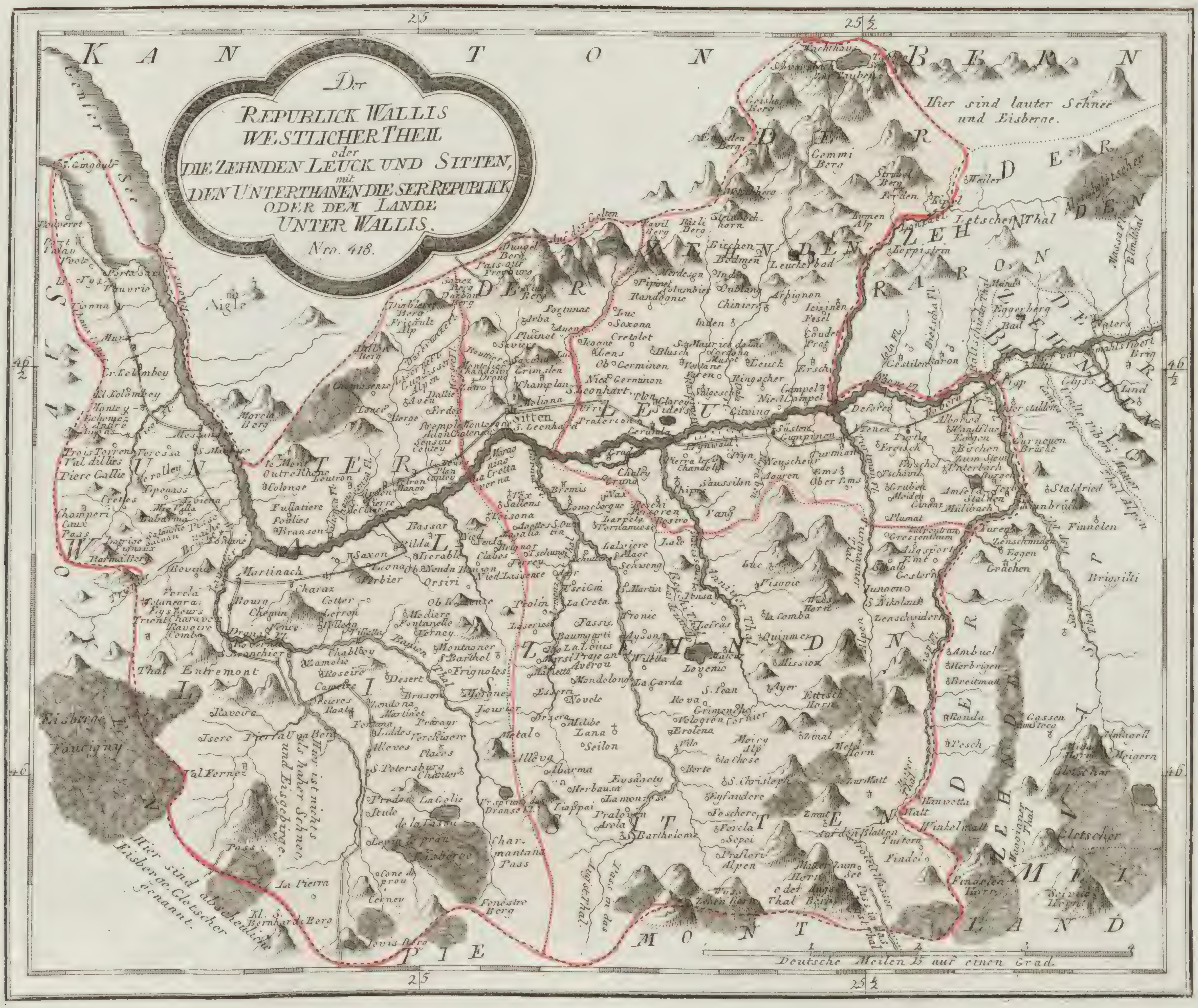
Der
REPUBLICK WALLIS
WESTLICHER THEIL
oder
DIE ZEHNDEN LEUCK UND SITTEN,
mit
DEN UNTERTHANEN DIESER REPUBLICK
ODER DEM LANDE
UNTER WALLIS.
Nro. 418.
KANTON BERN
Hier sind lauter Schnee und Eisberge.
ZEHNDEN RARON
ZEHNDEN BRIG
ZEHNDEN LEUK
ZEHNDEN SITTEN
ZEHNDEN VISP
UNTER WALLIS
SAVOYEN
PIEMONT
MEILAND
Genfer See
Sitten
Leuck
Leuckerbad
Siders
Martinach
S. Maurice
Brig
Visp
Aigle
Gemmi Berg
Eisberge Faucigny
Hier ist nichts als hoher Schnee und Eisgebirge.
Hier sind abscheuliche Eisberge, Gletscher genannt.
Gr. S. Bernhards Berg
Thal Entremont
Deutsche Meilen 15 auf einen Grad.
25
25½
46
46½

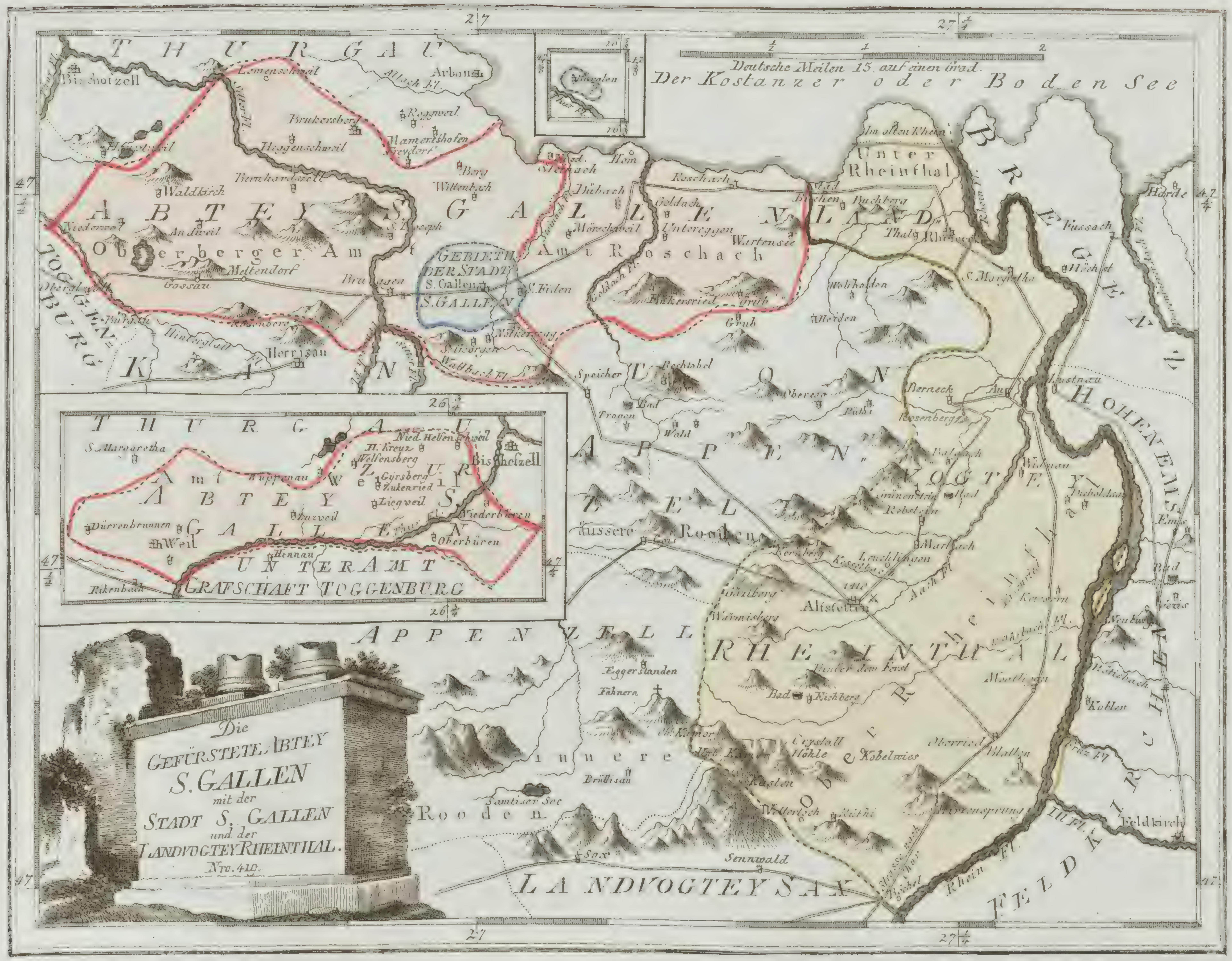
Die
GEFÜRSTETE ABTEY
S. GALLEN
mit der
STADT S. GALLEN
und der
LANDVOGTEY RHEINTHAL.
Nro. 419.

Deutsche Meilen 15 auf einen Grad.
Der Kostanzer oder Boden See
T H U R G A U
Bischofzell
Lomenschweil
Arbon
Brukensberg
Roggweil
Heggenschweil
Hamertshofen
Bernhardszell
Berg
Wittenbach
Waldkirch
A B T E Y S. G A L L E N
Niederweil
Andweil
Oberberger Amt
Mettendorf
Gossau
Bruggen
Amt Roschach
GEBIETH DER STADT S. GALLEN
S. Gallen
S. Fiden
Steinach
Dübach
Mörschweil
Roschach
Goldach
Untereggen
Wartensee
Herrisau
S. Georgen
Speicher
Trogen
Wald
Bad
Oberegg
Rüti
Grub
Heiden
Wolfhalden
Im alten Rhein
Unter Rheinthal
Buchberg
Thal
Rheineck
S. Margretha
Berneck
Au
Rosenberg
Balgach
Grünenstein
Rebstein
Marbach
Widnau
Leuchlingen
Altstetten
Kobelwies
Eichberg
Oberried
Blatten
Hirzensprung
Sennwald
Sax
L A N D V O G T E Y S A X
Rhein Fl.
Feldkirch
F E L D K I R C H
H O H E N E M S
B R E G E N Z
Fussach
Höchst
Lustnau
Dornbirn
Hohenems
Koblen
Götzis
A P P E N Z E L L
äussere Rooden
innere Rooden
Eggerstanden
Fähnern
Brüllisau
Samtiser See
Crystall Höhle
R H E I N T H A L
Ober Rheinthal
T O G G E N B U R G
Oberglatt
Herisau
T H U R G A U
S. Margaretha
Nied. Helfenschweil
H. Kreuz
Wellensberg
Amt Wuppenau
Gyrsberg
Zukenried
Ziegweil
Zuzweil
Niederbüren
Oberbüren
Dürrenbrunnen
Weil
Hennau
U N T E R A M T
Rikenbach
GRAFSCHAFT TOGGENBURG
Amt Weil
A B T E Y S. G A L L E N
27
27 1/4
26 3/4
47
47 1/4

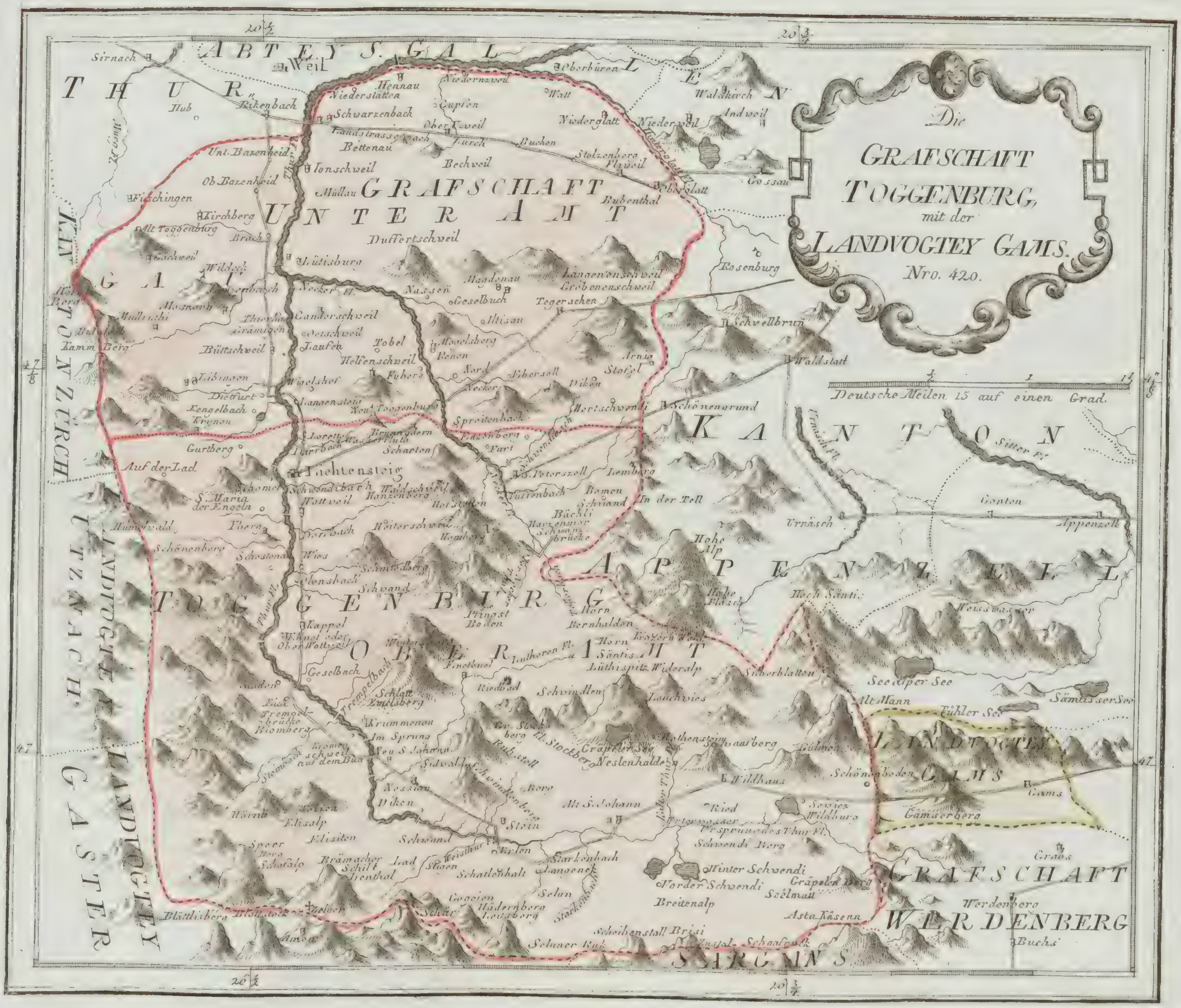

Die

GRAFSCHAFT TOGGENBURG, mit der LANDVOGTEY GAMS.

Nro. 420.

20 1/2
20 3/4
47 1/8
47
ABTEY S. GALLEN
THUR
GAU
KANTON ZÜRCH
LANDVOGTEY UTZNACH
LANDVOGTEY GASTER
GRAFSCHAFT UNTER AMT
TOGGENBURG
OBER AMT
KANTON APPENZELL
LANDVOGTEY GAMS
GRAFSCHAFT WERDENBERG
SARGANS
Sirnach
Weil
Hub
Rikenbach
Murg Fl.
Thur Fl.
Oberbüren
Niedernzweil
Hennau
Niederstätten
Gupfen
Schwarzenbach
Ober Uzweil
Landstrasse
Jonsbach
Bettenau
Jurch
Buchen
Stolzenberg
Flaweil
Oberglatt
Niederglatt
Niederweil
Walt
Waldkirch
Andweil
Gossau
Unt. Bazenheid
Ob. Bazenheid
Jonschweil
Müllau
Bechweil
Bubenthal
Fischingen
Kirchberg
Alt Toggenburg
Brach
Duffertschweil
Gachweil
Wildeck
Lütisburg
Magdenau
Längenenschweil
Gröbenenschweil
Rosenburg
Hörnli Berg
Dunzenbach
Necker Fl.
Nassen
Geselbuch
Tegerschen
Mosnauh
Mullitschi
Thurthal
Grämigen
Ganderschweil
Oetschweil
Altisau
Schwellbrun
Kamm Berg
Büttschweil
Laufen
Tobel
Helfenschweil
Mogelsberg
Renen
Waldstatt
Libingen
Wielshof
Fuberg
Nord
Ibersoll
Stofel
Arnig
Diken
Dietfurt
Langenstein
Neu Toggenburg
Kengelbach
Krynau
Spreitenbach
Hertschwendi
Schönengrund
Loretto
Brunnadern
Wasserfluh
Gurtberg
Durrbach
Scharten
Furt
Schwendibach
Auf der Lad
Liechtensteig
S. Peterszell
Lemberg
Schomet
Waldschweil
Wattweil
Hanzenberg
Tüffenbach
Bomen
Schwand
In der Tell
S. Maria der Engeln
Hot Stetten
Bächli
Harzenmor Schwanzbrücke
Urnäsch Fl.
Sitter Fl.
Gonton
Urnäsch
Appenzell
Humelwald
Iberg
Dorrbach
Weiterschweil
Homberg
Hohe Alp
Schönenberg
Schestenau
Wies
Schmidberg
Ohlensbach
Schwand
Hohe Fläsch
Hoch Säntis
Weisswasser
Pfingst Boden
Horn
Bernhalden
Kappel
Wikant oder Ober Wattweil
Kräzern Wald
Horn Säntis
Lütheren Fl.
Finstbuel
Lüthispitz
Wideralp
Silberblatten
Seealper See
Alt Mann
Sämtisser See
Fühler See
Geselbach
Trempelbach
Riedbad
Schwindlen
Lauchwies
Saiden
Schlatt
Emelsberg
Eich
Tremoelbrücke
Biomberg
Krummenau
Im Sprung
Gr. Stockberg
Kl. Stockberg
Gräpeler See
Rothenstein
Schwaatberg
Gulmen
Neslenhalde
Krömenschweil auf dem Buo
Steinbach
Neu S. Johann
Sidwald
Ruhstoll
Wildhaus
Schönenboden
Gams
Gämserberg
Nessiau
Diken
Schwindenberg
Berg
Alt S. Johann
Ried
Seviez
Wildburg
Hörnli
Holzen
Elisalp
Stein
Elisiten
Weisthur Fl.
Erlen
Schwand
Kalter Thur
Wetterwasser
Ursprung des Thur Fl.
Schwendi Berg
Speer Berg
Schafalp
Brämacher
Schilt
Ijenthal
Lad
Stöen
Schatlenhalt
Starkenbach
Langeneck
Hinter Schwendi
Vorder Schwendi
Gräpelen Berg
Seelmatt
Grabs
Gogeien
Selun
Breitenalp
Hädernberg
Leuzberg
Starkenbach
Blättlisberg
Blattstock
Zeluer
Schär
Amon
Asta Käsenn
Werdenberg
Scheibenstall
Brisi
Zustol
Schaafruck
Seluner Ruk
Buchs
Deutsche Meilen 15 auf einen Grad.
1/2
1
1 1/2

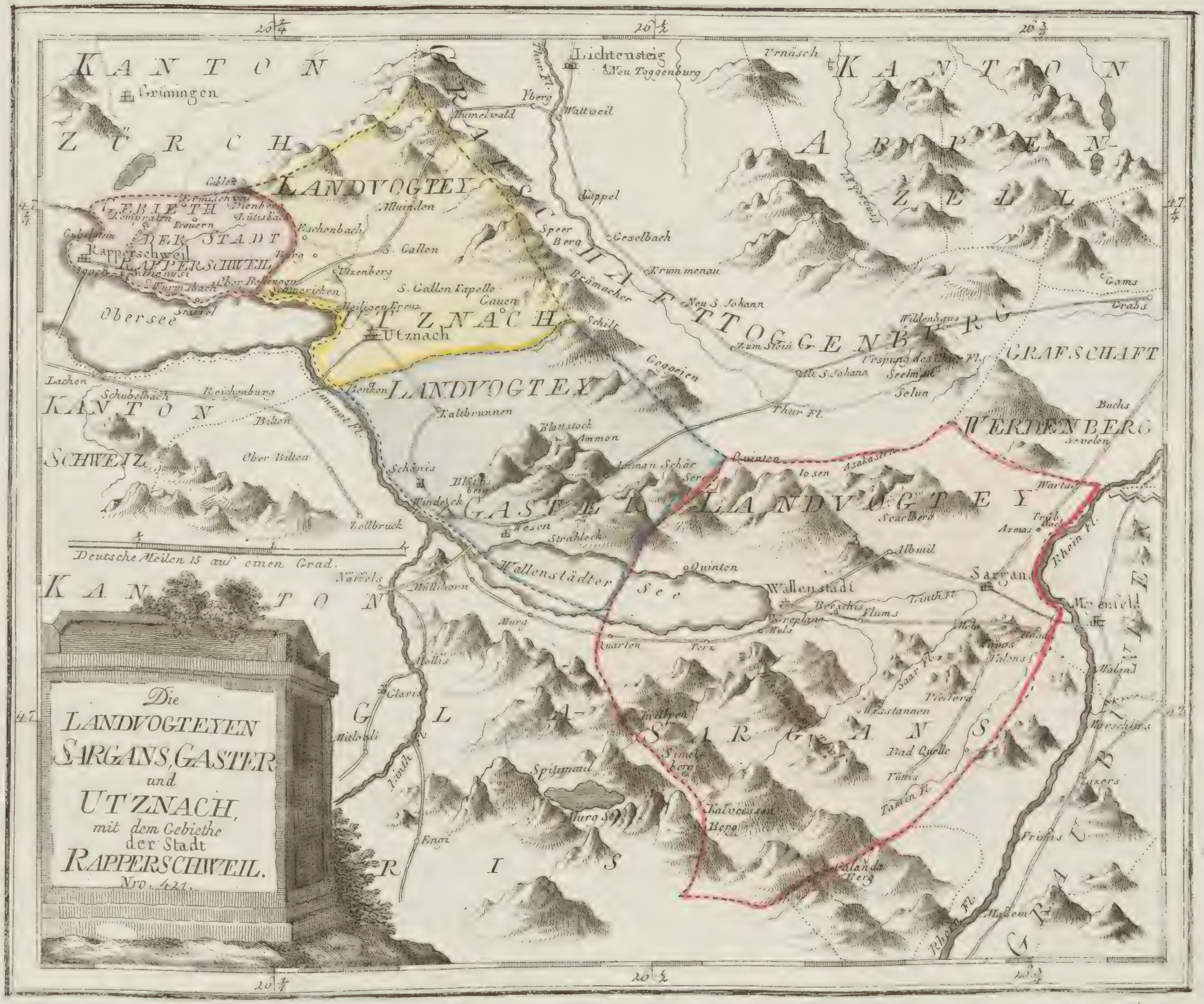
Die
LANDVOGTEYEN
SARGANS, GASTER
und
UTZNACH,
mit dem Gebiethe
der Stadt
RAPPERSCHWEIL.
Nro. 421.
20 1/4
20 1/2
20 3/4
47 1/4
47
KANTON ZÜRCH
Grimingen
GEBIETH DER STADT RAPPERSCHWEIL
Rapperschweil
Giblen
Ermischweil
Kempraten
Dienberg
Lütsbach
Brouern
Gubelstein
S. Dionisi
Wurmsbach
Ober Bollingen
Obersee
Staffel
LANDVOGTEY UTZNACH
Utznach
Eschenbach
Allmeinden
S. Gallen
Burg
Utzenberg
S. Gallen Kapelle
Gauen
Schmerichen
Heiligen Kreuz
Humelwald
Speer Berg
Lichtensteig
Neu Toggenburg
Iberg
Wattweil
Thur Fl.
Kappel
Geselbach
Krummenau
Brämacher
Neu S. Johann
Schilt
Goggeien
GRAFSCHAFT TOGGENBURG
Zum Stein
Alt S. Johann
Urspung des Thur Fl.
Seelmatt
Selun
Wildenhaus
Urnäsch
KANTON APPENZELL
Gams
Grabs
GRAFSCHAFT WERDENBERG
Buchs
Sevelen
Wartau
Trüb Bach
Azmas
Rhein Fl.
KANTON SCHWEIZ
Lachen
Schubelbach
Reichenburg
Bilten
Ober Bilten
Zollbruck
Limmat Fl.
Benken
LANDVOGTEY GASTER
Kaltbrunnen
Blattstock
Ammon
Schänis
Bilten berg
Windeck
Wesen
Strahleck
Amman Schär
Seren
Quinten
Losen
Asakäsern
LANDVOGTEY SARGANS
Scarlberg
Albmil
Sargans
Wallenstädter See
Quinten
Wallenstadt
Berschis
Flums
Tinth Fl.
Tereplana
Muls
Quarten
Terz
Mels
Ragatz
Vilters
Valens
Saar Fl.
Pfeffers
Weisstannen
Bad Quelle
Vättis
Tamin Fl.
Kalveisen Berg
Galanda Berg
Mayenfeld
Maland
Zizers
Trimis
Haldenstein
Rhein Fl.
GRAUBÜNDEN
Näfels
Mollis
Glaris
Mitlödi
Linth Fl.
Engi
Mura
Mürtschen Stock
Mürtschen
Spitzmaul
Murg See
KANTON GLARIS
Deutsche Meilen 15 auf einen Grad.

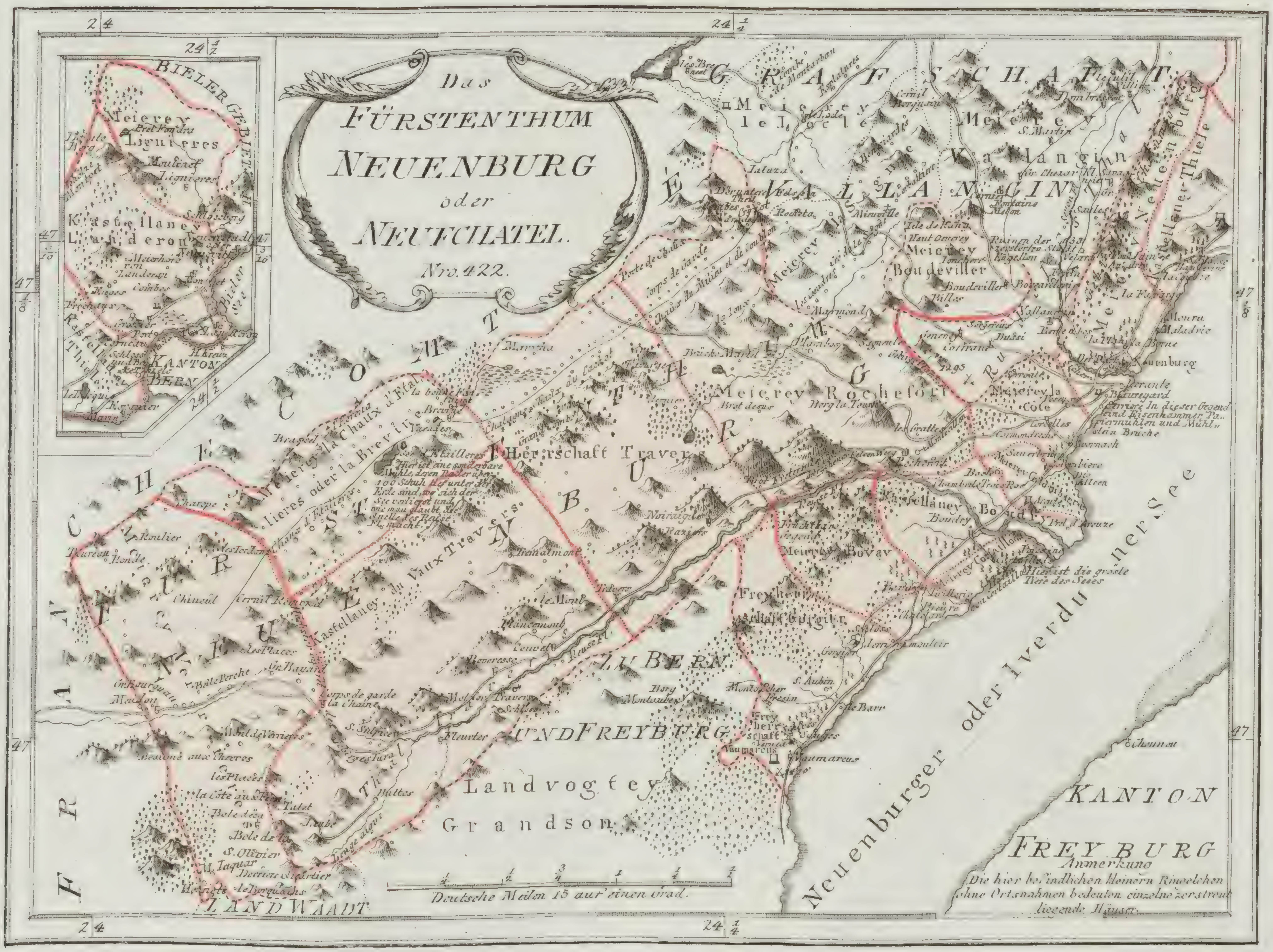
Das
FÜRSTENTHUM
NEUENBURG
oder
NEUFCHATEL.
Nro. 422.
GRAFSCHAFT
Meierey le Locle
Meierey Valangin
VALLANGIN
Meierey Boudeviller
Meierey Rochefort
Meierey la Côte
Neuenburg
Kastellaney Boudry
Boudry
Meierey Bovay
Freyherrschaft Gorgier
Herrschaft Travers
Kastellaney du Vaux Travers
Meierey la Chaux d'Etalliers oder la Brevine
FÜRSTENTHUM NEUENBURG
GRAFSCHAFT
FRANCHE COMTE
ZU BERN UND FREYBURG
Landvogtey Grandson
LANDWAADT
Vaumarcus
Motiers Travers
S. Sulpice
Couvet
Noiraigue
Neuenburger oder Iverdunner See
Hier ist die größte Tiefe des Sees
KANTON FREYBURG
In dieser Gegend sind Eisenhammer, Papiermühlen und Mühlsteinbrüche
Hier ist eine sonderbare Höhle, deren Boden 100 Schuh tief unter der Erde sind, wo sich der See verliert und wie man glaubt die Quelle der Reuse formiert
Ruinen der zerstörten Stadt Valangin
BIELER GEBIETH
Meierey Lignieres
Kastellaney Landeron
Bieler See
KANTON BERN
Deutsche Meilen 15 auf einen Grad.
Anmerkung
Die hier befindlichen kleinern Ringelchen ohne Ortsnahmen bedeuten einzelne zerstreut liegende Häuser.
24
24 1/4
24 1/2
47
47 1/8
47 1/6

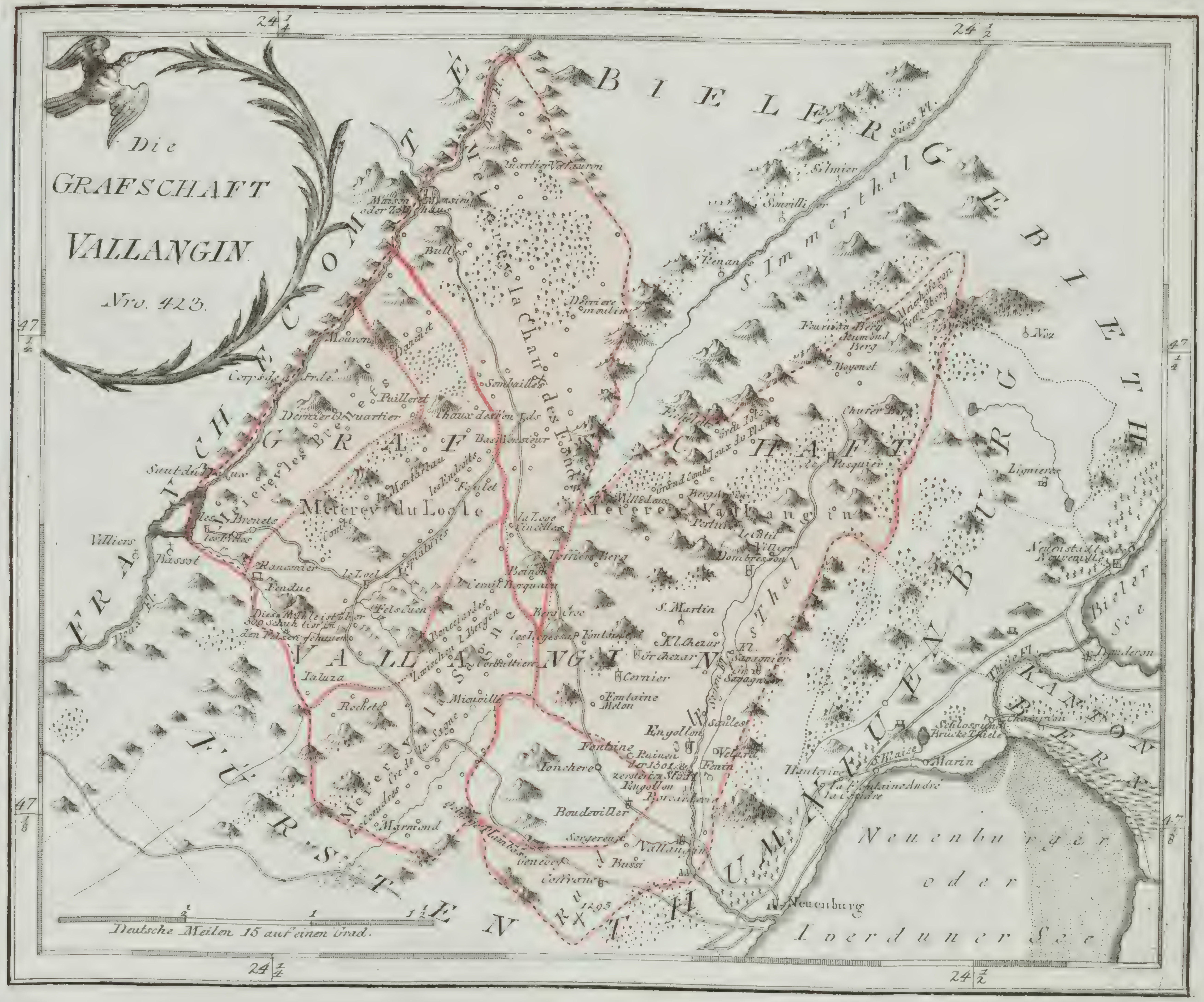
Die
GRAFSCHAFT
VALLANGIN
Nro. 423.
24 1/4
24 1/2
47 1/4
47 1/8
BIELER GEBIETH
FRANCHE COMTÉ
GRAFSCHAFT VALLANGIN
FÜRSTENTHUM NEUENBURG
KANTON BERN
Neuenburger oder Iverduner See
Bieler See
S. Immerthal
Meierey du Locle
Meierey Vallangin
Meierey la Chaux des Fonds
Vallangin
Neuenburg
Neuenstadt
Ligniere
Renan
S. Imier
Sonvillier
Les Brenets
Villiers
Le Locle
Rochefort
Boudevillier
Engollon
Fontaine
Cernier
S. Martin
Dombresson
Pasquier
S. Blaise
Marin
Hauterive
Landeron
Dous Fl.
Süss Fl.
Thiele Fl.
Seyon Fl.
Saut du Doux
Deutsche Meilen 15 auf einen Grad.
1/2
1
1 1/2

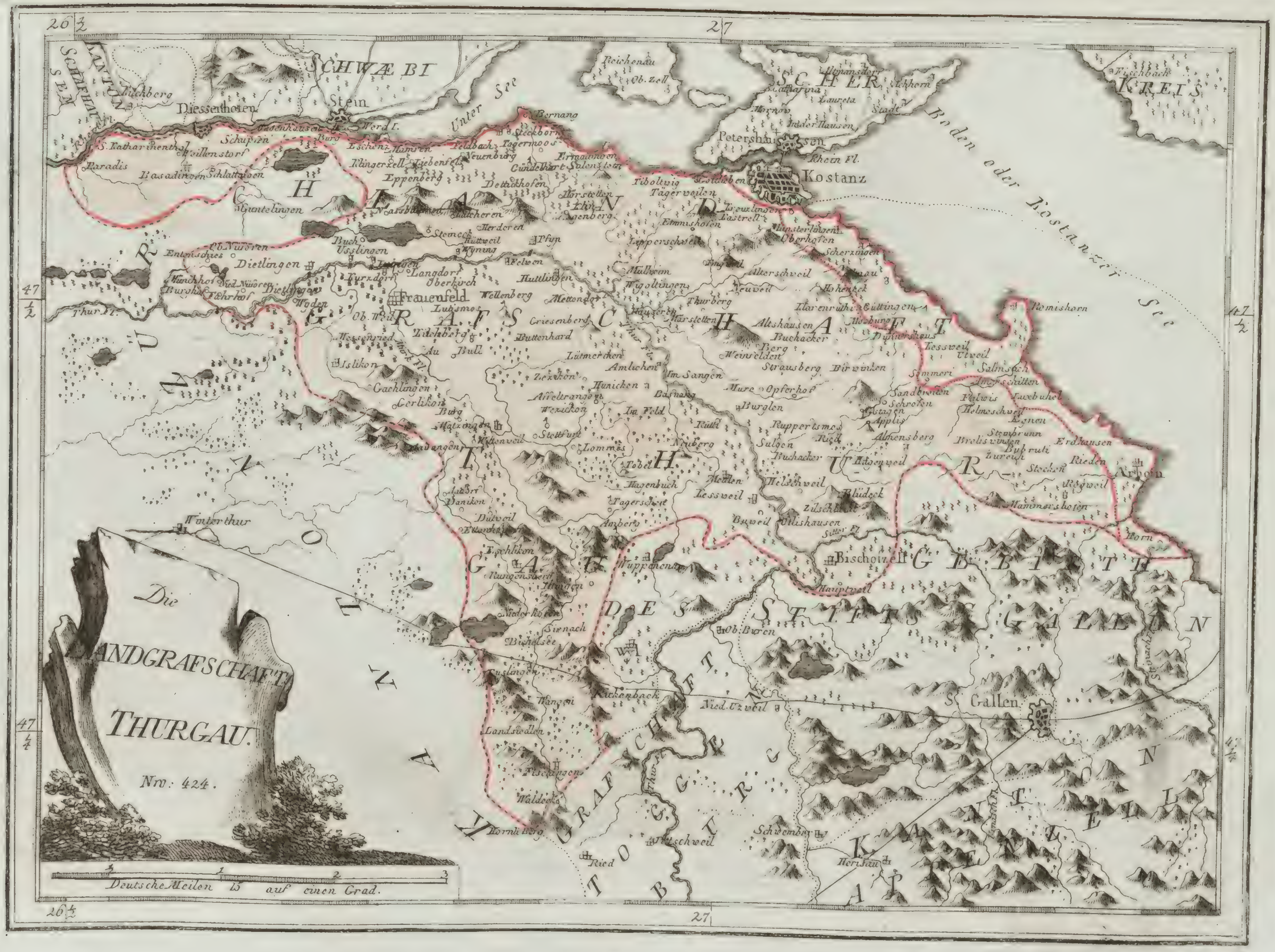
Die
Landgrafschaft
Thurgau.
Nro: 424.
Deutsche Meilen 15 auf einen Grad.
½
1
2
3
26½
27
47½
47¼
Schwaebi
Schen
Kreis
Kanton Schaffhausen
Kanton Zürich
Landgrafschaft Thurgau
Gebieth des Stifts S. Gallen
Grafschaft Toggenburg
Kanton Appenzell
Unter See
Boden oder Kostanzer See
Rhein Fl.
Thur Fl.
Reichenau
Ob. Zell
Diessenhofen
Stein
Werd I.
Kostanz
Petershausen
Paradis
S. Katharinenthal
Schupfen
Basadingen
Schlattingen
Steckborn
Bernang
Tagermoos
Eschenz
Mamren
Feldbach
Berlingen
Neuenburg
Ermatingen
Gundelhart
Salenstein
Liebenfels
Eppenberg
Dettikhofen
Tiboltwig
Gottlieben
Tägerweilen
Kreuzlingen
Emmishofen
Lipperschweil
Münsterlingen
Oberhofen
Scherzingen
Altnau
Alterschweil
Ueberweil
Keswiel
Güttingen
Romishorn
Utweil
Salmsach
Egnen
Arbon
Horn
Rieden
Frauenfeld
Langdorf
Oberkirch
Ussingen
Buch
Dietlingen
Weinfelden
Straussberg
Opferhof
Burglen
Sulgen
Bischofzell
Hauptweil
Amriswil
Mettendorf
Hüttlingen
Wellenberg
Griesenberg
Buttenhard
Lutmerken
Amlichen
Im Sangen
Tobel
Hagenbuch
Lommis
Stettfurt
Matzingen
Wengi
Tänikon
Duwil
Eschlikon
Bichelsee
Sirnach
Fischingen
Walden
Wil
Ob. Büren
Nied. Utzweil
Kirchberg
Ried
Jonschweil
Schwellbrunn
Herisau
S. Gallen
Winterthur
Islikon
Gachlingen
Gerlikon
Pfyn
Helmeschweil
Erdhausen
Steinach
Stocken
Hummershofen

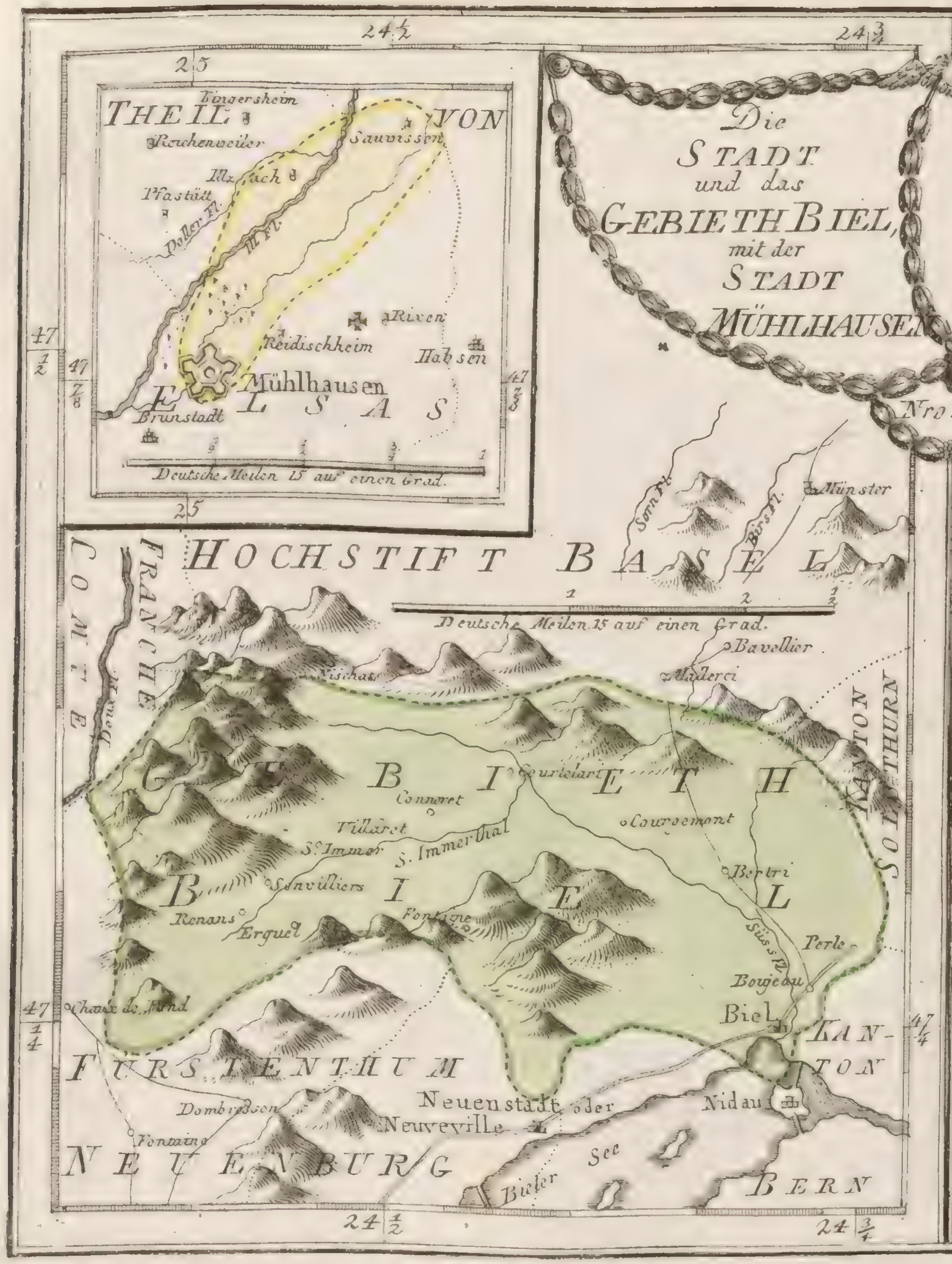

Die STADT und das GEBIETH BIEL, mit der STADT MÜHLHAUSEN

THEIL VON ELSAS
Mühlhausen
Brunstadt
Reidischkheim
Riven
Habsen
Sauvissen
Tingersheim
Reichenweiler
Illzach
Pfastätt
Doller Fl.
Ill Fl.
Deutsche Meilen 15 auf einen Grad.
HOCHSTIFT BASEL
Deutsche Meilen 15 auf einen Grad.
GEBIETH BIEL
FRANCHE COMTE
KANTON SOLOTHURN
FURSTENTHUM NEUENBURG
KANTON BERN
Münster
Bavellier
Mallerai
Courtelari
Connoret
Courgemont
Villaret
S. Immer
S. Immerthal
Sonvilliers
Renans
Erguel
Fontaine
Bertri
Perle
Boujeau
Biel
Süss Fl.
Chaux de Fond
Dombresson
Fontaine
Neuenstadt oder Neueville
Nidau
Bieler See
Doubs
Sorn Fl.
Birs Fl.
Nro. 425

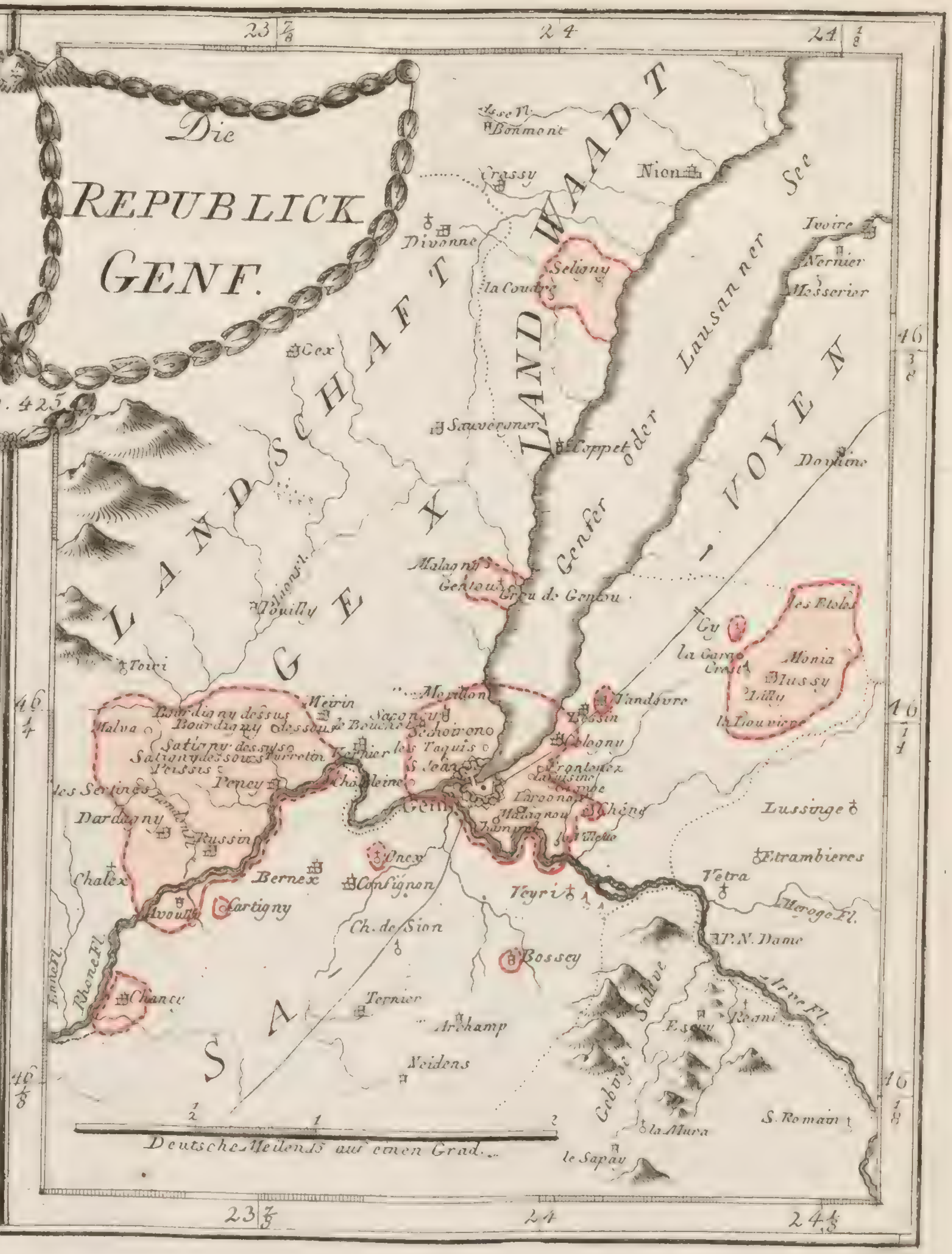

Die REPUBLICK GENF.

LANDSCHAFT GEX
LANDSCHAFT WAADT
SAVOYEN
Genfer oder Lausanner See
Deutsche Meilen 15 auf einen Grad.
Bonmont
Crassy
Nion
Divonne
Seligny
la Coudre
Gex
Sauvergner
Coppet
Ivoire
Nernier
Messerier
Dovaine
Malagny
Gentous
Creu de Gentou
Touilly
Toiri
Meirin
Bourdigny dessus
Bourdigny dessous
Satigny dessus
Satigny dessous
Malva
Peissis
Peney
Chapeleine
S. Jean
Genf
Morillon
Vandsure
Cologny
Frontonex
Chêne
Dardigny
les Sertines
Russin
Chalex
Avouli
Cartigny
Bernex
Onex
Confignon
Ch. de Sion
Veyri
Bossey
Chancy
Ternier
Archamp
Neidons
Rhone Fl.
Arve Fl.
Menoge Fl.
Cy
la Corne
Monia
Jussy
Gilly
la Louviere
es Etoles
Lussinge
Etrambieres
Vetra
N. Dame
Esery
Regni
Saleve
S. Romain
la Mura
le Sapay

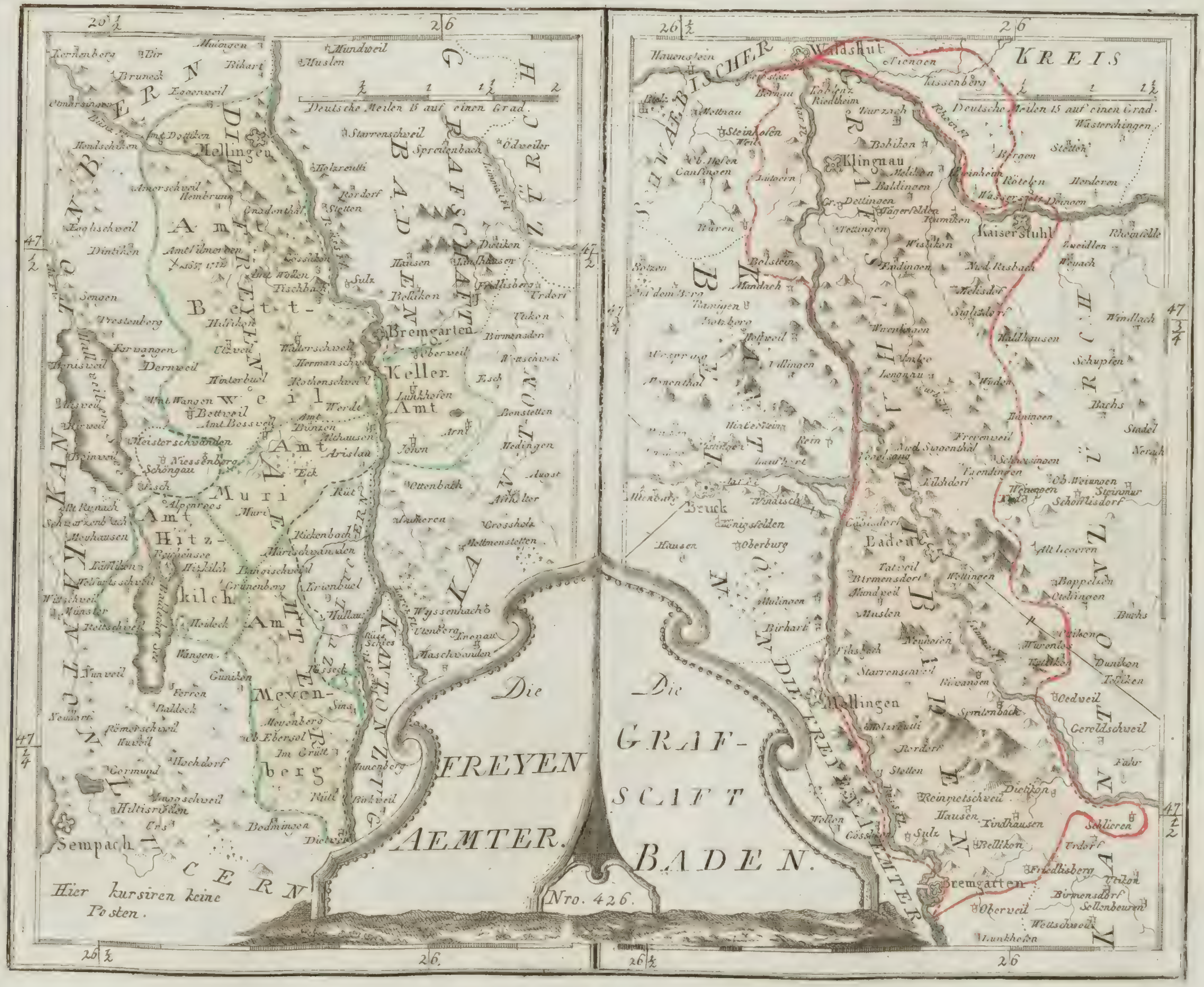Die FREYEN AEMTER.
Die GRAFSCHAFT BADEN.
Nro. 426.
Hier kursiren keine Posten.
Deutsche Meilen 15 auf einen Grad.
Deutsche Meilen 15 auf einen Grad.
DIE FREYEN AEMTER
GRAFSCHAFT BADEN
KANTON ZUG
KANTON LUCERN
BERN
KANTON ZURCH
SCHWAEBISCHER KREIS
Amt Meyenberg
Amt Muri
Amt Hitzkilch
Amt Bettweil
Keller Amt
Mellingen
Bremgarten
Sempach
Klingnau
Kaiserstuhl
Waldshut
Baden
Bruck
26½
26
47½
47¾
47¼
47

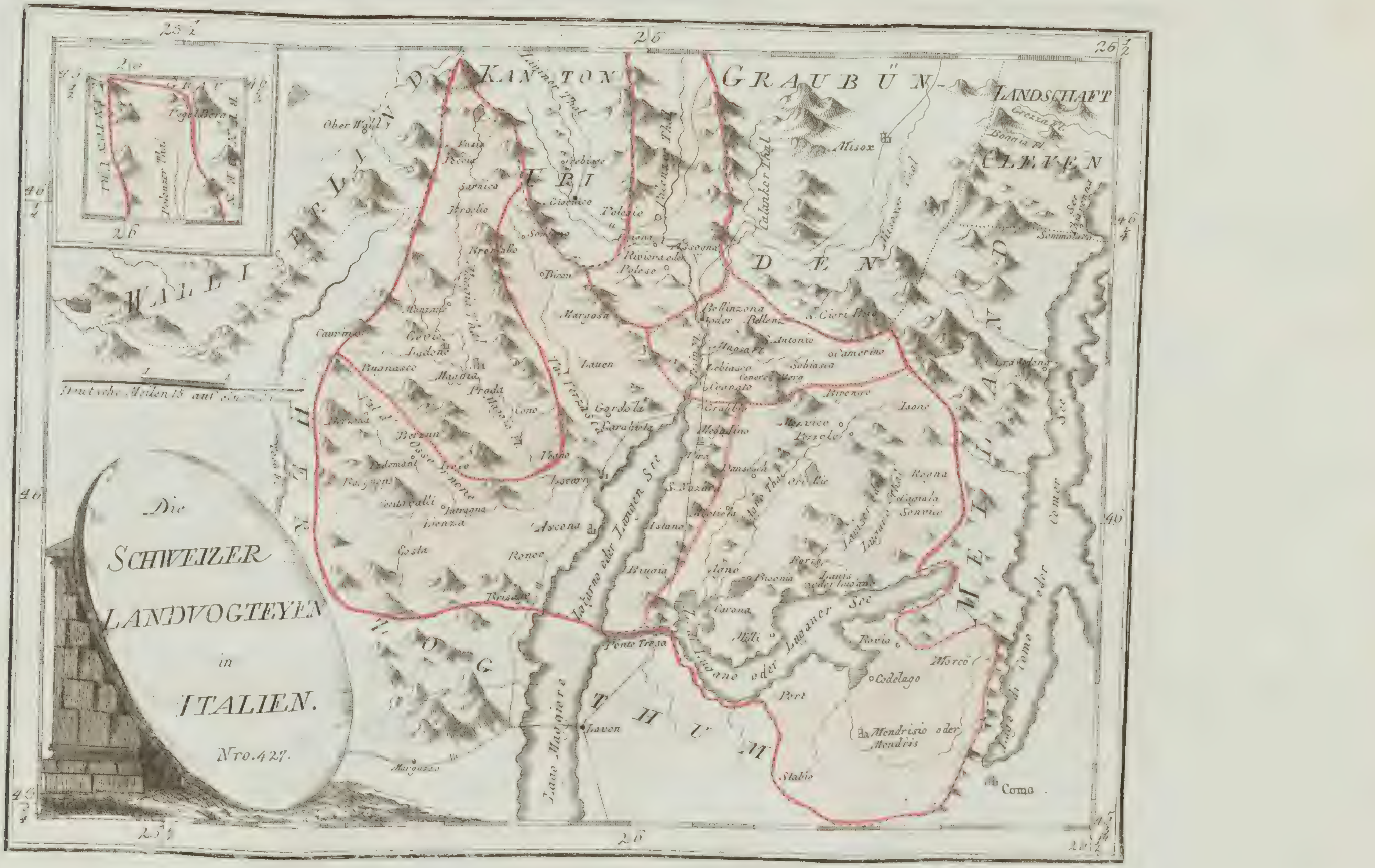
Die
SCHWEIZER
LANDVOGTEYEN
in
ITALIEN.
Nro. 427.
Deutsche Meilen 15 auf einen Grad
KANTON URI
GRAUBÜNDEN
LANDSCHAFT CLEVEN
WALLIS
HERZOGTHUM MEILAND
Misox
Bellinzona oder Bellenz
Lauen
Ascona
Lauis oder Lugano
Lago di Como oder Comer See
Lago Maggiore Locarno oder Langen See
Lago di Lugano oder Luganer See
Mendrisio oder Mendris
Ponte Tresa
Stabio
Como
Lavon
Marguzzo
26
25 ½
26 ½
46
46 ½
45 ¾

337.d.

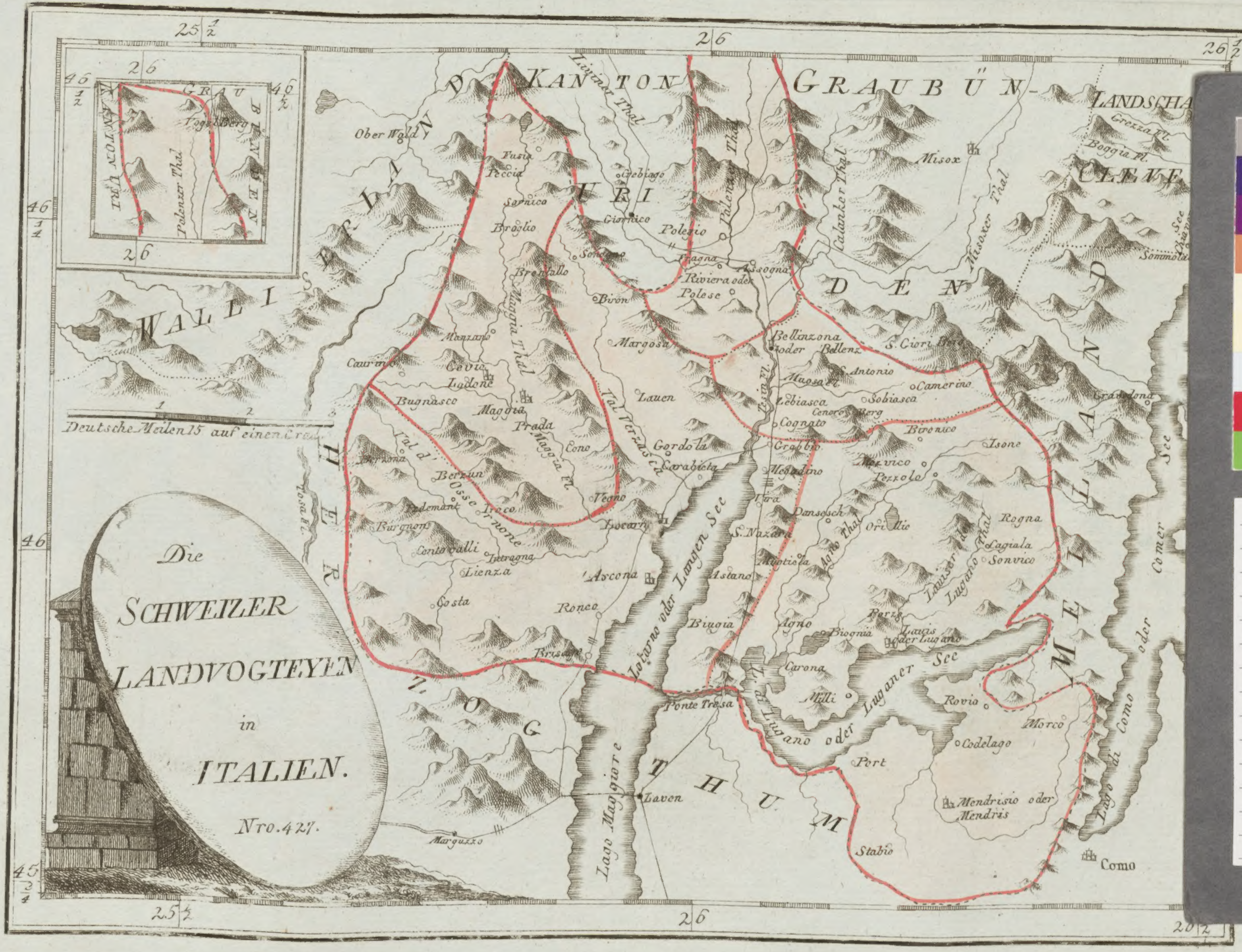
Die
SCHWEIZER
LANDVOGTEYEN
in
ITALIEN.
Nro. 427.
Deutsche Meilen 15 auf einen Grad
KANTON
URI
GRAUBÜNDEN
WALLIS
HERZOGTHUM MEILAND
LANDSCHAFT CLEVE
Ober Wald
Fusio
Peccia
Sornico
Broglio
Brontallo
Maggia Thal
Manzano
Covio
Lodone
Cauring
Bugnasco
Maggia
Prada
Cono
Val d' Osse
Bersona
Berzun
Rasemont
Trone
Burgnone
Contovalli
Tetragna
Lienza
Costa
Ronco
Brisago
Ascona
Locarno
Tegno
Gordola
Carabiola
Lauen
Margosa
Biron
Sonogno
Cisnasco
Frebiago
Polesio
Livinen Thal
Polenzer Thal
Riviera oder Polese
Osogna
Calanker Thal
Misox
Misoxer Thal
Bellinzona oder Bellenz
S. Ciori Berg
S. Antonio
Camerino
Sobiasca
Cenere Berg
Lebiasca
Cognato
Grabbio
Mesadino
Isone
Bironico
Mezvico
Pezzolo
Rogna
Cagiala
Sonvico
Lauiser Thal
Lugano Thal
Oriillie
Dansosch
Agno Thal
S. Nazaro
Monticola
Aistans
Biugia
Agno
Biognia
Lauis oder Lugano
Carona
Milli
Lago di Lugano oder Luganer See
Locarno oder Langen See
Lago Maggiore
Ponte Tresa
Laven
Marguzzo
Rovio
Codelago
Morco
Port
Mendrisio oder Mendris
Stabio
Como
Lago di Como
Comer oder Como See
Grezza Fl.
Boggia Fl.
Sommola
Grandona
Togel Berg
Polenzer Thal
25 1/2
26
26 1/2
46 1/2
46
45 3/4

BSB Bayerische StaatsBibliothek

MDZ Münchener DigitalisierungsZentrum Digitale Bibliothek

Reilly, Franz J. J. von / Albrecht, Ignaz / Büsching, Anton Friedrich

Schauplatz der Fünf Theile der Welt Mit Bestaendiger Rücksicht Auf Die Besten Originalwerke In Drey Theile Zusammengetragen Von Einer Gesellschaft Geographen ; Nach Und Zu Büschings Grosser Erdbeschreibung ; Enthält, 1. Deutschland und die Schweitz, 2. Italien und seine Inseln, 3.

Wien 1791

4 Mapp. 90 m-2,1
urn:nbn:de:bvb:12-bsb00097235-6